

**Градостроительный план земельного участка**

№

Р	Ф	-	4	0	-	2	-	0	1	-	0	-	0	0	-	2	0	2	6	-	4	2	4	3	-	0
---	---	---	---	---	---	---	---	---	---	---	---	---	---	---	---	---	---	---	---	---	---	---	---	---	---	---

**Градостроительный план земельного участка подготовлен на основании  
служебной записки отдела оформления земельных участков под строительство и иные цели  
от 03.03.2026 №281  
о выдаче градостроительного плана земельного участка**

(реквизиты заявления правообладателя земельного участка, иного лица в случаях, предусмотренных частями 1.1 и 1.2 статьи 57.3 Градостроительного кодекса Российской Федерации с указанием ф.и.о. заявителя – физического лица, либо реквизиты заявления и наименование заявителя – юридического лица о выдаче градостроительного плана земельного участка)

**Местонахождение земельного участка****Калужская область**

(субъект Российской Федерации)

**Городской округ «Город Калуга»**

(муниципальный район или городской округ)

(поселение)

**Описание границ земельного участка (образуемого земельного участка):**

Обозначение (номер) характерной точки	Перечень координат характерных точек в системе координат, используемой для ведения Единого государственного реестра недвижимости	
	X	Y
1	439709,65	1301398,53
2	439705,87	1301430,24
3	439681,34	1301452,17
4	439687,81	1301398,66
1	439709,65	1301398,53

**Кадастровый номер земельного участка (при наличии) или в случаях, предусмотренных частями 1.1 и 1.2 статьи 57.3 Градостроительного кодекса Российской Федерации, условный номер образуемого земельного участка на основании утвержденных проекта межевания территории и (или) схемы расположения земельного участка или земельных участков на кадастровом плане территории:**

40:25:000105:2800

**Площадь земельного участка**

931 кв.м.

**Информация о расположенных в границах земельного участка объектах капитального строительства объекты капитального строительства отсутствуют.**

**Информация о границах зоны планируемого размещения объекта капитального строительства в соответствии с утвержденным проектом планировки территории (при наличии) Проект планировки территории не утвержден**

Обозначение (номер) характерной точки	Перечень координат характерных точек в системе координат, используемой для ведения Единого государственного реестра недвижимости	
	X	Y
-	-	-

**Реквизиты проекта планировки территории и (или) проекта межевания территории в случае, если земельный участок расположен в границах территории, в отношении которой утверждены проект**



5	Объекты культурно-досуговой деятельности	3.6.1
6	Обеспечение занятий спортом в помещениях	5.1.2
7	Площадки для занятий спортом	5.1.3
8	Здравоохранение	3.4
9	Общественное управление	3.8
10	Амбулаторное ветеринарное обслуживание	3.10.1
11	Бытовое обслуживание	3.3
12	Коммунальное обслуживание	3.1
13	Предпринимательство	4.0
14	Религиозное использование	3.7
15	Обеспечение внутреннего правопорядка	8.3
16	Улично-дорожная сеть	12.0.1
17	Благоустройство территории	12.0.2
18	Историко-культурная деятельность	9.3
19	Хранение автотранспорта	2.7.1
20	Стоянка транспортных средств	4.9.2
21	Стоянки транспорта общего пользования	7.2.3
Основные виды разрешенного использования, размещающиеся в соответствии с документацией по планировке территории, при отсутствии норм законодательства, запрещающих их размещение		
1	Многоэтажная жилая застройка (высотная застройка)	2.6
Условно разрешенные виды использования		
1	Малозэтажная многоквартирная жилая застройка	2.1.1
2	Связь	6.8
Вспомогательные виды разрешенного использования		
1	Коммунальное обслуживание	3.1

2	Хранение автотранспорта	2.7.1
---	-------------------------	-------

Ж-2

№ п/п	Наименование вида разрешенного использования	Код из классификатора
Основные виды разрешенного использования		
1	Среднеэтажная жилая застройка	2.5
2	Малоэтажная многоквартирная жилая застройка	2.1.1
3	Блокированная жилая застройка	2.3
4	Дошкольное, начальное и среднее общее образование	3.5.1
5	Социальное обслуживание	3.2
6	Объекты культурно-досуговой деятельности	3.6.1
7	Обеспечение занятий спортом в помещениях	5.1.2
8	Площадки для занятий спортом	5.1.3
9	Здравоохранение	3.4
10	Общественное управление	3.8
11	Предпринимательство	4.0
12	Амбулаторное ветеринарное обслуживание	3.10.1
13	Бытовое обслуживание	3.3
14	Коммунальное обслуживание	3.1
15	Религиозное использование	3.7
16	Обеспечение внутреннего правопорядка	8.3
17	Улично-дорожная сеть	12.0.1
18	Благоустройство территории	12.0.2
19	Историко-культурная деятельность	9.3
20	Хранение автотранспорта	2.7.1
21	Стоянка транспортных средств	4.9.2

22	Стоянки транспорта общего пользования	7.2.3
Условно разрешенные виды использования		
1	Связь	6.8
2	Многоэтажная жилая застройка (высотная застройка)	2.6
Вспомогательные виды разрешенного использования		
1	Хранение автотранспорта	2.7.1
2	Коммунальное обслуживание	3.1

Ж-4

№ п/п	Наименование вида разрешенного использования	Код из классификатора
Основные виды разрешенного использования		
1	Малозэтажная многоквартирная жилая застройка	2.1.1
2	Для индивидуального жилищного строительства	2.1
3	Дошкольное, начальное и среднее общее образование	3.5.1
4	Блокированная жилая застройка	2.3
5	Объекты культурно-досуговой деятельности	3.6.1
6	Обеспечение занятий спортом в помещениях	5.1.2
7	Площадки для занятий спортом	5.1.3
8	Здравоохранение	3.4
9	Социальное обслуживание	3.2
10	Общественное управление	3.8
11	Обеспечение внутреннего правопорядка	8.3
12	Предпринимательство	4.0
13	Амбулаторное ветеринарное обслуживание	3.10.1
14	Бытовое обслуживание	3.3
15	Коммунальное обслуживание	3.1

16	Религиозное использование	3.7
17	Улично-дорожная сеть	12.0.1
18	Благоустройство территории	12.0.2
19	Историко-культурная деятельность	9.3
20	Хранение автотранспорта	2.7.1
21	Склад	6.9
22	Отдых (рекреация)	5.0
23	Стоянка транспортных средств	4.9.2
24	Стоянки транспорта общего пользования	7.2.3
25	Земельные участки, входящие в состав общего имущества собственников индивидуальных жилых домов в малоэтажном жилом комплексе	14.0
Условно разрешенные виды использования		
1	Среднеэтажная жилая застройка	2.5
2	Связь	6.8
Вспомогательные виды разрешенного использования		
1	Хранение автотранспорта	2.7.1
2	Коммунальное обслуживание	3.1

Ж-5

№ п/п	Наименование вида разрешенного использования	Код из классификатора
Основные виды разрешенного использования		
1	Для индивидуального жилищного строительства	2.1
2	Блокированная жилая застройка	2.3
3	Дошкольное, начальное и среднее общее образование	3.5.1
4	Объекты культурно-досуговой деятельности	3.6.1

5	Амбулаторно-поликлиническое обслуживание	3.4.1
6	Предпринимательство	4.0
7	Обеспечение занятий спортом в помещениях	5.1.2
8	Площадки для занятий спортом	5.1.3
9	Амбулаторное ветеринарное обслуживание	3.10.1
10	Бытовое обслуживание	3.3
11	Социальное обслуживание	3.2
12	Обеспечение внутреннего правопорядка	8.3
13	Ведение огородничества	13.1
14	Ведение садоводства	13.2
15	Для ведения личного подсобного хозяйства (приусадебный земельный участок)	2.2
16	Коммунальное обслуживание	3.1
17	Общественное управление	3.8
18	Религиозное использование	3.7
19	Улично-дорожная сеть	12.0.1
20	Благоустройство территории	12.0.2
21	Историко-культурная деятельность	9.3
22	Земельные участки общего назначения	13.0
23	Внеуличный транспорт	7.6
24	Стоянка транспортных средств	4.9.2
25	Стоянки транспорта общего пользования	7.2.3
26	Земельные участки, входящие в состав общего имущества собственников индивидуальных жилых домов в малоэтажном жилом комплексе	14.0
Условно разрешенные виды использования		
1	Малоэтажная многоквартирная жилая застройка	2.1.1

2	Связь	6.8
Вспомогательные виды разрешенного использования		
1	Хранение автотранспорта	2.7.1
2	Коммунальное обслуживание	3.1

**2.3. Предельные (минимальные и (или) максимальные) размеры земельного участка и предельные параметры разрешенного строительства, реконструкции объекта капитального строительства, установленные градостроительным регламентом для территориальной зоны, в которой расположен земельный участок: соответствуют установленным для зон Ж-1, Ж-2, Ж-4, Ж-5**

Ж-1

Предельные (минимальные и (или) максимальные) размеры земельных участков, в том числе их площадь			Минимальные отступы от границ земельного участка в целях определения мест допустимого размещения зданий, строений, сооружений, за пределами которых запрещено строительство зданий, строений, сооружений	Предельное количество этажей и (или) предельная высота зданий, строений, сооружений	Максимальный процент застройки граница земельного участка, определяемый как отношение суммарной площади земельного участка, которая может быть застроена, ко всей площади земельного участка	Требования к архитектурным решениям объектов капитального строительства, расположенным в границах территории исторического поселения федерального или регионального значения	Иные показатели
1	2	3	4	5	6	7	8
Длина, м	Ширина, м	Площадь, м <sup>2</sup> или га					
<b>Основные виды разрешенного использования</b>							
Многоэтажная жилая застройка (высотная застройка)							
-	-	3000/30000	3	17	60		В соответствии с разделом 1 ст.20 Правил землепользования и застройки МО «Город Калуга»
			0 со стороны глухой наружной противопожарной стены 1-го типа-брандмауэра при условии примыкания жилых домов друг к другу брандмауэрными стенами вплотную, без зазоров				
Среднеэтажная жилая застройка							
-	-	1500/20000	3	10, в том числе:	50		
			0 со стороны глухой наружной противопожарной стены 1-го типа-брандмауэра при	8 наземных и 2 подземных			

			услови примыкания жилых домов друг к другу брандмауэрными стенами вплотную, без зазоров				
Социальное обслуживание							
-	-	1000/40000	5	5	50		
Дошкольное, начальное и среднее общее образование							
-	-	1320/19000 (для дошкольной образовательной организации)  2200/50000 (для общеобразователь ной организации)	для общеобразователь ной организации; - 6 (от границ не смежных с красными линиями магистральных улиц); - 25 (от объектов до красных линий магистральных улиц в городских населенных пунктах); - 10 (от объектов до красных линий магистральных улиц в сельских населенных пунктах) для дошкольной образователь ной организации; - 6 (от границ не смежных с красными линиями улично-дорожной сети); - 25 (от объектов до красных линий улично-дорожной сети); -10 (в сельской местности и при малозэтажной (до 3 этажей) застройке)	4 (для дошкольной образовательной организации);  6 (в том числе 5 надземных) (для обще образовательной организации)	50		
Объекты культурно-досуговой деятельности							
-	-	1000/40000	6	15	60		
Здравоохранение							
-	-	500/200000	3	8	50		
Общественное управление							
-	-	500/30000	3	8	50		
Амбулаторное ветеринарное обслуживание							
-	-	500/1000	3	2	50		
Предпринимательство							
-	-	200/40000	3	17	70		
Бытовое обслуживание							
-	-	200/6000	3	3	70		

Обеспечение внутреннего правопорядка							
-	-	200/40000	3	4	80		
Хранение автотранспорта							
		24 (для гаража боксового типа на 1 машину); 1500 (для иного гаража)/12000(для гаража, за исключением гаража боксового типа)	1 (для гаража боксового типа на 1 машину);3 (для иного гаража)	7	70 (для гаража)		
Основной вид разрешенного использования, размещающийся на земельных участках только в соответствии с документацией по планировке территории, при отсутствии норм законодательства, запрещающих его размещение:							
Многоэтажная жилая застройка (высотная застройка)							
-	-	1300/45000	3	31, в том числе: 28 наземных и 3 подземных	60		
			0 со стороны глухой наружной противопожарной стены 1-го типа-брандмауэра при условии примыкания жилых домов друг к другу брандмауэрными стенами вплотную, без зазоров				
Условно разрешенный вид использования							
Малоэтажная многоквартирная жилая застройка							
-	-	1500/20000	3	4 (включая мансардный)	50		
			0 со стороны глухой наружной противопожарной стены 1-го типа-брандмауэра при условии примыкания жилых домов друг к другу брандмауэрными стенами вплотную, без зазоров				
Вспомогательные виды разрешенного использования							
Принимаются в соответствии с основными видами разрешенного использования и условно разрешенными видами использования, совместно с которыми осуществляются							

1. Размеры ЗУ и параметры разрешенного строительства, реконструкции ОКС для видов разрешенного использования «Связь», «Коммунальное обслуживание», «Улично-дорожная сеть», «Благоустройство территории», «Обеспечение занятий спортом в помещениях», «Площадки для занятий спортом», «Стоянка транспортных средств», «Стоянки транспорта общего пользования» устанавливаются в соответствии с техническими регламентами и местными нормативами градостроительного проектирования городского округа «Город Калуга».

2. Размеры ЗУ и параметры разрешенного строительства, реконструкции ОКС для вида разрешенного использования «Религиозное использование» устанавливаются в соответствии с СП 391.1325800.2017 «Храмы православные. Правила проектирования».

3. Размеры земельных участков, предельные параметры разрешенного строительства, реконструкции объектов капитального строительства основного вида разрешенного использования «Историко-культурная деятельность» настоящими Правилами не устанавливаются.

4. Обязательно применение предельных параметров разрешенного строительства и реконструкции объектов капитального строительства, общих для всех территориальных зон, установленных статьей 20, в том числе разделами 1, 1.1, 1.2 и 1.3 настоящих Правил.

Предельные (минимальные и (или) максимальные) размеры земельных участков, в том числе их площадь			Минимальные отступы от границ земельного участка в целях определения мест допустимого размещения зданий, строений, сооружений, за пределами которых запрещено строительство зданий, строений, сооружений	Предельное количество этажей и (или) предельная высота зданий, строений, сооружений	Максимальный процент застройки в границах земельного участка, определяемый как отношение суммарной площади земельного участка, которая может быть застроена, ко всей площади земельного участка	Требования к архитектурным решениям объектов капитального строительства, расположенным в границах территории исторического поселения федерального или регионального значения	Иные показатели
1	2	3	4	5	6	7	8
Длина, м	Ширина, м	Площадь, м <sup>2</sup> или га					
<b>Основные виды разрешенного использования</b>							
Среднеэтажная жилая застройка							
-	-	2000/20000	3	10, в том числе: 8 наземных и 2 подземных	50		В соответствии с разделом 1 ст.20 Правил землепользования и застройки МО «Город Калуга»
			0 со стороны глухой наружной противопожарной стены 1-го типа-брандмауэра при условии примыкания жилых домов друг к другу брандмауэрными стенами вплотную, без зазоров				
Малоэтажная многоквартирная жилая застройка							
-	-	1500/15000	3	4 (включая мансардный)	50		
			0 со стороны глухой наружной противопожарной стены 1-го типа-брандмауэра при условии примыкания жилых домов друг к другу брандмауэрными стенами вплотную, без зазоров				
Блокированная жилая застройка							
-	-	150/399 (на	3/	3	50		

		одну блок секцию)	0 со стороны смежных блок-секций				
Дошкольное, начальное и среднее общее образование							
-	-	1320/19000 (для дошкольной образовательной организации) 2200/36000 (для общеобразовательной организации)	для общеобразовательной организации - 6 (от границ смежных с красными линиями магистральных улиц); - 25 (от объектов до красных линий магистральных улиц в городских населенных пунктах); - 10 (от объектов до красных линий магистральных улиц в сельских населенных пунктах) для дошкольной образовательной организации - 6 (от границ смежных с красными линиями улично-дорожной сети); - 25 (от объектов до красных линий улично-дорожной сети); - 10 (в сельской местности и при малоэтажной (до 3 этажей) застройке	4	50		
Социальное обслуживание							
-	-	1000/40000	5	5	50		
Объекты культурно-досуговой деятельности							
-	-	1000/40000	6	8	60		
Площадки для занятий спортом							
-	-	50/5000	отсутствуют ОКС, не подлежат установлению				
Здравоохранение							
-	-	500/10000	3	8	50		
Общественное управление							
-	-	500/5000	3	8	50		
Предпринимательство							
-	-	200/21000	3	8	60		
Амбулаторное ветеринарное обслуживание							
-	-	500/1000	3	2	50		

Бытовое обслуживание							
-	-	200/1500	3	3	70		
Обеспечение внутреннего правопорядка							
-	-	200/5000	3	4	80		
Хранение автотранспорта							
-	-	24 (для гаража боксового типа на 1 машину)/ 12000 (для гаража, за исключением гаража боксового типа) ; 1500 (для иного гаража)	1 (для гаража боксового типа на 1 машину);3 (для иного гаража)	7	70 (для гаража)		
Условно разрешенный вид использования							
Многоэтажная жилая застройка (высотная застройка)							
-	-	3000/15000	3	14	60		
Вспомогательные виды разрешенного использования							
Принимаются в соответствии с основными видами разрешенного использования и условно разрешенными видами использования, совместно с которыми осуществляются							

1. Размеры ЗУ и параметры разрешенного строительства, реконструкции ОКС для видов разрешенного использования «Связь», «Коммунальное обслуживание», «Обеспечение занятий спортом в помещениях», «Улично-дорожная сеть», «Благоустройство территории», «Стоянка транспортных средств», «Стоянки транспорта общего пользования» устанавливаются в соответствии с техническими регламентами и местными нормативами градостроительного проектирования городского округа «Город Калуга».
2. Размеры ЗУ и параметры разрешенного строительства, реконструкции ОКС для вида разрешенного использования «Религиозное использование» устанавливаются в соответствии с СП 391.1325800.2017 «Храмы православные. Правила проектирования».
3. Размеры земельных участков, предельные параметры разрешенного строительства, реконструкции объектов капитального строительства основного вида разрешенного использования «Историко-культурная деятельность» настоящими Правилами не устанавливаются.
4. Обязательно применение предельных параметров разрешенного строительства и реконструкции объектов капитального строительства, общих для всех территориальных зон, установленных статьей 20, в том числе разделами 1, 1.1, 1.2 и 1.3 настоящих Правил.

#### Ж-4

Предельные (минимальные и (или) максимальные) размеры земельных участков, в том числе их площадь			Минимальные отступы от границ земельного участка в целях определения мест допустимого размещения зданий, строений, сооружений, за пределами которых запрещено строительство зданий, строений, сооружений	Предельное количество этажей и (или) предельная высота зданий, строений, сооружений	Максимальный процент застройки в границах земельного участка, определяемый как отношение суммарной площади земельного участка, которая может быть застроена, ко всей площади земельного участка	Требования к архитектурным решениям объектов капитального строительства, расположенным в границах территории исторического поселения федерального или регионального значения	Иные показатели
1	2	3					
Длина, м	Ширина, м	Площадь, м <sup>2</sup> или га	4	5	6	7	8
<b>Основные виды разрешенного использования</b> Малоэтажная многоквартирная жилая застройка							

-	-	1500/15000	3 0 со стороны глухой наружной противопожарной стены 1-го типа-брандмауэра при условии примыкания жилых домов друг к другу брандмауэрными стенами вплотную, без зазоров	4 (включая мансардный)	50		В соответствии с разделом 1 ст.20 Правил землепользования и застройки МО «Город Калуга»
Для индивидуального жилищного строительства							
-	-	400/5000	3	3	50		
Дошкольное, начальное и среднее общее образование							
-	-	1320/19000 (для дошкольной образовательной организации) 2200/36000 (для общеобразовательной организации)	для общеобразовательной организации: - 6 (от границ не смежных с красными линиями магистральных улиц); - 25 (от объектов до красных линий магистральных улиц в городских населенных пунктах); - 10 (от объектов до красных линий магистральных улиц в сельских населенных пунктах) для дошкольной образовательной организации: - 6 (от границ не смежных с красными линиями улично-дорожной сети); - 25 (от объектов до красных линий улично-дорожной сети); -10 (в сельской местности и при малоэтажной (до 3 этажей) застройке)	4	50		
Блокированная жилая застройка							
-	-	150/399 (на одну блок секцию)	3/ 0(со стороны смежных блок-секций)	3	50		
Объекты культурно-досуговой деятельности							

-	-	1000/3000	6	3	60			
Здравоохранение								
-	-	500/2000	3	4	50			
Площадки для занятий спортом								
-	-	50/2000	Отсутствуют ОКС, не подлежат установлению					
Социальное обслуживание								
-	-	1000/4000	5	4	50			
Общественное управление								
-	-	500/1500	3	4	50			
Обеспечение внутреннего правопорядка								
-	-	200/1000	3	4	80			
Предпринимательство								
-	-	200/10000	3	4	70			
Амбулаторное ветеринарное обслуживание								
-	-	500/1000	3	2	50			
Бытовое обслуживание								
-	-	200/1500	3	3	70			
Хранение автотранспорта								
-	-	24 (для гаража боксового типа на 1 машину)/ 6000 (для гаража, за исключением гаража боксового типа); 1500 (для иного гаража); 250 (для открытой стоянки)/ 2000 (для открытой стоянки)	1 (для гаража боксового типа на 1 машину); 3 (для иного гаража)	4	70 (для гаража)			
Склад								
-	-	200/10000	6	4	70	-	-	
Условно разрешенный вид использования								
Среднеэтажная жилая застройка								
-	-	1500/15000	3	10, в том числе: 8 наземных и 2 подземных	60			
			0 со стороны глухой наружной противопожарной стены 1-го типа-брандмауэра при условии					

			примыкания жилых домов друг к другу брандмауэрами стенами вплотную, без зазоров				
<b>Вспомогательные виды разрешенного использования</b>							
Принимаются в соответствии с основными видами разрешенного использования и условно разрешенными видами использования, совместно с которыми осуществляются							

1. Размеры ЗУ и параметры разрешенного строительства, реконструкции ОКС для видов разрешенного использования «Связь», «Коммунальное обслуживание», «Обеспечение занятий спортом в помещениях», «Отдых (рекреация)», «Улично-дорожная сеть», «Благоустройство территории», «Стоянка транспортных средств», «Стоянки транспорта общего пользования», «Земельные участки, входящие в состав общего имущества собственников индивидуальных жилых домов в малоэтажном жилом комплексе» устанавливаются в соответствии с техническими регламентами и местными нормативами градостроительного проектирования городского округа «Город Калуга».

2. Размеры ЗУ и параметры разрешенного строительства, реконструкции ОКС для вида разрешенного использования «Религиозное использование» устанавливаются в соответствии с СП 391.1325800.2017 «Храмы православные. Правила проектирования».

3. Размеры земельных участков, предельные параметры разрешенного строительства, реконструкции объектов капитального строительства основного вида разрешенного использования «Историко-культурная деятельность» настоящими Правилами не устанавливаются.

4. Обязательно применение предельных параметров разрешенного строительства и реконструкции объектов капитального строительства, общих для всех территориальных зон, установленных статьями 20, в том числе разделами 1, 1.1, 1.2 и 1.3 настоящих Правил.

Ж-5

Предельные (минимальные и (или) максимальные) размеры земельных участков, в том числе их площадь			Минимальные отступы от границ земельного участка в целях определения мест допустимого размещения зданий, строений, сооружений, за пределами которых запрещено строительство зданий, строений, сооружений	Предельное количество этажей и (или) предельная высота зданий, строений, сооружений	Максимальный процент застройки в границах земельного участка, определяемый как отношение суммарной площади земельного участка, которая может быть застроена, ко всей площади земельного участка	Требования к архитектурным решениям объектов капитального строительства, расположенным в границах территории исторического поселения федерального или регионального значения	Иные показатели
1	2	3	4	5	6	7	8
Длина, м	Ширина, м	Площадь, м <sup>2</sup> или га					
<b>Основные виды разрешенного использования</b>							
Для индивидуального жилищного строительства							
-	-	400/5000	3	3	50		В соответствии с разделом 1 ст.20 Правил землепользования и застройки МО «Город Калуга»
Дошкольное, начальное и среднее общее образование							

-	-	1320/19000 (для дошкольной образовательной организации)	для 3 общеобразовательной организации: - 6 (от границ не смежных с красными линиями магистральных улиц);	3	50			
		2200/36000 (для образовательной организации)	объектов до красных линий магистральных улиц в городских населенных пунктах); - 10 (от объектов до красных линий магистральных улиц в сельских населенных пунктах) для дошкольной образовательной организации: - 6 (от границ не смежных с красными линиями улично-дорожной сети); - 25 (от объектов до красных линий улично-дорожной сети); - 10 (в сельской местности и при малоэтажной (до 3 этажей) застройке)					
Объекты культурно-досуговой деятельности								
-	-	1000/1500	6	3	60			
Амбулаторно-поликлиническое обслуживание								
-	-	500/1500	3	3	50			
Предпринимательство								
-	-	200/3500	3	3	60			
Площадки для занятий спортом								
-	-	50/2000	отсутствуют ОКС, не подлежат установлению					
Амбулаторное ветеринарное обслуживание								
-	-	500/1000	3	2	40			
Обеспечение внутреннего правопорядка								
-	-	200/1000	3	3	80			
Бытовое обслуживание								

-	-	200/1000	3	3	70			
Социальное обслуживание								
-	-	1000/3000	5	3	50			
Ведение огородничества								
-	-	600/3000 (для одного огородного участка)	отсутствуют ОКС, не подлежит установлению					
Ведение садоводства								
-	-	400/3000 (для одного садового участка)	3	3	50			
Для ведения личного подсобного хозяйства (приусадебный земельный участок)								
-	-	400/5000 (для одного приусадебн ого земельного участка)	3	3	50			
Общественное управление								
-	-	500/1500	3	3	40			
Блокированная жилая застройка								
-	-	150 /399(на одну блок- секцию)	3 0 со стороны смежных блок-секций	3	50			
Условно разрешенный вид использования Малоэтажная многоквартирная жилая застройка								
-	-	1500/10000	3 0 со стороны глухой наружной противопожа рной стены 1- го типа- брандмауэра при условии примыкания жилых домов друг к другу брандмауэрн ыми стенами вплотную, без зазоров	4 (включая мансардный)	50			
<b>Вспомогательные виды разрешенного использования</b> Принимаются в соответствии с основными видами разрешенного использования и условно разрешенными видами использования, совместно с которыми осуществляются								

1. Размеры ЗУ и параметры разрешенного строительства, реконструкции ОКС для видов разрешенного использования «Связь», «Коммунальное обслуживание», «Улично-дорожная сеть», «Благоустройство территории», «Земельные участки общего назначения», «Внеуличный транспорт», «Обеспечение занятий спортом в помещениях», «Стоянка транспортных средств», «Стоянки транспорта общего пользования», «Земельные участки, входящие в состав общего имущества собственников индивидуальных жилых домов в малоэтажном жилом комплексе» устанавливаются в соответствии с техническими регламентами и местными нормативами градостроительного проектирования городского округа «Город Калуга».

2. Размеры ЗУ и параметры разрешенного строительства, реконструкции ОКС для вида разрешенного использования «Религиозное использование» устанавливаются в соответствии с СП 391.1325800.2017 «Храмы православные. Правила проектирования».

3. Размеры земельных участков, предельные параметры разрешенного строительства, реконструкции объектов капитального строительства основного вида разрешенного использования «Историко-культурная деятельность» настоящими Правилами не устанавливаются.



							земельного участка		запрещено строительство во зданий, строений, сооружений	
1	2	3	4	5	6	7	8	9	10	11
-	-	-	-	-	-	-	-	-	-	-

**3. Информация о расположенных в границах земельного участка объектах капитального строительства и объектах культурного наследия**

**3.1. Объекты капитального строительства**

№ \_\_\_\_\_, \_\_\_\_\_ Не имеется \_\_\_\_\_,  
 (согласно чертежу(ам) градостроительного плана) (назначение объекта капитального строительства, этажность, высотность, общая площадь, площадь застройки)  
 инвентаризационный или кадастровый номер: -

**3.2. Объекты, включенные в единый государственный реестр объектов культурного наследия (памятников истории и культуры) народов Российской Федерации**

№ \_\_\_\_\_, \_\_\_\_\_ информация отсутствует \_\_\_\_\_,  
 (согласно чертежу(ам) градостроительного плана) (назначение объекта культурного наследия, общая площадь, площадь застройки)

(наименование органа государственной власти, принявшего решение о включении выявленного объекта культурного наследия в реестр, реквизиты этого решения)

регистрационный номер в реестре \_\_\_\_\_ от \_\_\_\_\_ (дата)

**4. Информация о расчетных показателях минимально допустимого уровня обеспеченности территории объектами коммунальной, транспортной, социальной инфраструктур и расчетных показателях максимально допустимого уровня территориальной доступности указанных объектов для населения в случае, если земельный участок расположен в границах территории, в отношении которой предусматривается осуществление деятельности по комплексному развитию территории:**

Информация о расчетных показателях минимально допустимого уровня обеспеченности территории								
Объекты коммунальной инфраструктуры			Объекты транспортной инфраструктуры			Объекты социальной инфраструктуры		
Наименование вида объекта	Единица измерения	Расчетный показатель	Наименование вида объекта	Единица измерения	Расчетный показатель	Наименование вида объекта	Единица измерения	Расчетный показатель
1	2	3	4	5	6	7	8	9
-	-	-	-	-	-	-	-	-
Информация о расчетных показателях максимально допустимого уровня территориальной доступности								
Наименование вида объекта	Единица измерения	Расчетный показатель	Наименование вида объекта	Единица измерения	Расчетный показатель	Наименование вида объекта	Единица измерения	Расчетный показатель
1	2	3	4	5	6	7	8	9
-	-	-	-	-	-	-	-	-

**5. Информация об ограничениях использования земельного участка, в том числе, если земельный участок полностью или частично расположен в границах зон с особыми условиями использования территорий:**

- земельный участок полностью расположен в границах зоны с особыми условиями использования территории — в приаэродромной территории аэродрома гражданской авиации Калуга (Габцево), реестровый номер границы: 40:00-6.788, Подзона 3, Подзона 4, Подзона 5, Подзона 6. Реестровый номер границы: 40:00-6.785, 40:00-6.789, 40:00-6.790, 40:00-6.787. Площадь земельного участка, покрываемая зоной составляет 931 кв.м. Содержание ограничений использования земельного участка установлено в соответствии с приказом Федерального агентства воздушного транспорта (Росавиация) «Об установлении приаэродромной территории аэродрома

гражданской авиации Калуга (Грабцево)» от 12.04.2024 № 377-П. 1. Граница приаэродромной территории аэродрома гражданской авиации Калуга (Грабцево) установлена путем наложения границ семи подзон. 2. В подзонах приаэродромной территории аэродрома гражданской авиации Калуга (Грабцево) устанавливаются следующие ограничения использования земельных участков и (или) расположенных на них объектов недвижимости и осуществления экономической и иной деятельности (далее – ограничения использования объектов недвижимости и осуществления деятельности) : первая подзона, в которой запрещается размещать объекты, не предназначенные для организации и обслуживания воздушного движения и воздушных перевозок, обеспечения взлета, посадки, руления и стоянки воздушных судов; вторая подзона, в которой запрещается размещать объекты, не предназначенные для обслуживания пассажиров и обработки багажа, грузов и почты, обслуживания воздушных судов, хранения авиационного топлива и заправки воздушных судов, обеспечения энергоснабжения, а также объекты, не относящиеся к инфраструктуре аэропорта; третья подзона, в которой запрещается размещать объекты, высота которых превышает ограничения, установленные уполномоченным Правительством Российской Федерации федеральным органом исполнительной власти при установлении соответствующей приаэродромной территории; четвертая подзона, в которой запрещается размещать объекты, создающие помехи в работе наземных объектов средств и систем обслуживания воздушного движения, навигации, посадки и связи, предназначенных для организации воздушного движения и расположенных вне первой подзоны; пятая подзона, в которой запрещается размещать опасные производственные объекты, функционирование которых может повлиять на безопасность полетов воздушных судов; шестая подзона, в которой запрещается размещать объекты, способствующие привлечению и массовому скоплению птиц; седьмая подзона, в которой в целях предотвращения негативного физического воздействия устанавливается перечень ограничений использования земельных участков, определенный в соответствии с земельным законодательством с учетом положений Воздушного кодекса Российской Федерации. При этом под указанным негативным физическим воздействием понимается несоответствие эквивалентного уровня звука, возникающего в связи с полетами воздушных судов, санитарно-эпидемиологическим требованиям.

**1. В границах третьей подзоны запрещается** размещать объекты, высота которых превышает ограничения, приведенные в пункте 2. 2. Строительство и реконструкция зданий, сооружений в границах третьей подзоны разрешается только после определения максимально допустимой высоты здания, сооружения в зависимости от местоположения путем проведения соответствующих расчетов в соответствии с требованиями ФАП-262 с учетом следующих абсолютных высот ограничения объектов в Балтийской системе высот 1977 года : Зона 1: 252,90 м. Зона 2: от 252,90 м до 277,90 м. Зона 3: от 277,90 м до 302,90 м. Зона 4: от 302,90 м до 327,90 м. Зона 5: от 327,90 м до 352,90 м. Зона 6: 352,90 м. Зона 7: от 187,08 до 252,90 м. Зона 8. Наклонные поверхности ограничения препятствий с курса 13: сектор 1.1: от 202,74 м до 202,10 м; сектор 1.2: от 202,10 м до 212,90 м; сектор 2: от 202,90 м до 212,90 м; сектор 3: от 202,90 м до 202,46 м; сектор 4.1: от 202,74 м до 202,10 м; сектор 4.2: от 202,10 м до 212,90 м; сектор 5: от 212,90 м до 222,90 м; сектор 6: от 212,90 м до 222,90 м; сектор 7: от 209,46 м до 217,46 м; сектор 8: от 212,90 м до 222,90 м; сектор 9: от 212,90 м до 222,90 м; сектор 10: от 222,90 м до 232,90 м; сектор 11: от 222,90 м до 232,90 м; сектор 12: от 217,46 м до 225,46 м; сектор 13: от 222,90 м до 232,90 м; сектор 14: от 222,90 м до 232,90 м; сектор 15: от 232,90 м до 242,90 м; сектор 16: от 232,90 м до 242,90 м; сектор 17: от 225,46 м до 233,46 м; сектор 18: от 232,90 м до 242,90 м; сектор 19: от 232,90 м до 242,90 м; сектор 20: от 242,90 м до 252,90 м; сектор 21: от 242,90 м до 252,90 м; сектор 22: от 233,46 м до 241,46 м; сектор 23: от 242,90 м до 252,90 м; сектор 24: от 242,90 м до 252,90 м; сектор 25: 252,90 м; сектор 26: от 241,46 м до 249,46 м; сектор 27: 252,90 м; сектор 28: 252,90 м; сектор 29: от 249,46 м до 252,90 м; сектор 30: 252,90 м; сектор 31: от 252,90 м до 259,34 м; сектор 32: 252,90 м до 255,90 м; сектор 33: от 252,90 м до 259,34 м; сектор 34: от 259,34 м до 284,60 м; сектор 35: от 255,90 м до 273,46 м; сектор 36: от 259,34 м до 284,60 м; сектор 37: от 284,60 м до 309,87 м; сектор 38: от 273,43 м до 281,46 м; сектор 39: от 284,60 м до 309,87 м; сектор 40: от 309,87 м до 325,40 м; сектор 41: от 281,46 м до 289,46 м; сектор 42: от 309,87 м до 325,40 м; сектор 43: от 325,40 м до 337,90 м; сектор 44: от 289,46 м до 297,46 м; сектор 45: от 325,40 м до 337,90 м; сектор 46: от 337,90 м до 350,40 м; сектор 47: от 297,46 м до 305,46 м; сектор 48: от 337,90 м до 350,40 м; сектор 49.1: от 350,40 м до 352,90 м; сектор 49.2: 352,90 м; сектор 50.1: от 305,46 м до 307,06 м; сектор 50.2: от 307,06 м до 313,46 м; сектор 51.1: от 350,40 м до 352,90 м; сектор 51.2: 352,90 м; сектор 52: 352,90 м; сектор 53: от 313,46 м до 321,46 м; сектор 54: 352,90 м; сектор 55: 352,90 м; сектор 56: от 321,46 м до 329,46 м; сектор 57: 352,90 м; сектор 58: 352,90 м; сектор 59: от 329,46 м до 337,46 м; сектор 60: 352,90 м; сектор 61: 352,90 м; сектор 62: от 337,46 м до 345,46 м; сектор 63: 352,90 м; сектор 64: 352,90 м; сектор 65: от 345,46 м до 352,90 м; сектор 66: 352,90 м; сектор 67: 352,90 м; сектор 68: 352,90 м; сектор 69: 352,90 м; сектор 70: 352,90 м; сектор 71: 352,90 м; сектор 72: 352,90 м; сектор 73: 352,90 м; сектор 74: 352,90 м; сектор 75: 352,90 м; сектор 76: 352,90 м; сектор 77: 352,90 м; сектор 78: 352,90 м; сектор 79: 352,90 м; сектор 80: 352,90 м; сектор 81: 352,90 м; сектор 82: 352,90 м; сектор 83: 352,90 м; сектор 84: 352,90 м; сектор 85: 352,90 м; сектор 86: 352,90 м; сектор 87: 352,90 м; сектор 88: 352,90 м; сектор 89: 352,90 м; сектор 90: 352,90 м; сектор 91: 352,90 м; сектор 92: 352,90 м; сектор 93: 352,90 м; сектор 94: 352,90 м; сектор 95: 352,90 м; сектор 96: 352,90 м; сектор 97: 352,90 м; сектор 98: 352,90 м; сектор 99: 352,90 м; сектор 100: от 352,90 м до 442,90 м; Зона 8. Наклонные поверхности ограничения препятствий с курса 31: сектор 1.1: от 187,08 м до 185,89 м; сектор 1.2: от 185,89 м до 197,40 м; сектор 2: от 187,40 м до 197,40 м; сектор 3: от 187,40 м до 193,96 м; сектор 4.1: от 187,08 м до 185,89 м; сектор 4.2: от 185,89 м до 197,40 м; сектор 5: от 197,40 м до 207,40 м; сектор 6: от 197,40 м до 207,40 м; сектор 7: от 193,63 м до 201,96 м; сектор 8: от 197,40 м до 207,40 м; сектор 9: от 197,40 м до 207,40 м; сектор 10: от 207,40 м до 217,40 м; сектор 11: от 207,40 м до 217,40 м; сектор 12: от 201,96 м до 209,96 м; сектор 13: от 207,40 м до 217,40 м; сектор 14: от 207,40 м до 217,40 м; сектор 15: от 217,40 м до 227,40 м; сектор 16: от 217,40 м до 227,40 м; сектор 17: от 209,96 м до 217,96 м; сектор 18: от 217,40 м до 227,40 м; сектор 19: от 217,40 м до 227,40 м; сектор 20: от 227,40 м до 237,40 м; сектор 21: от 227,40 м до 237,40 м; сектор 22: от 217,96 м до 225,96 м; сектор 23: от 227,40 м до 237,40 м; сектор 24: от 227,40 м до 237,40 м; сектор 25.1: от 237,40 м до 247,40 м; сектор 25: от 237,40 м до 247,40 м; сектор 26: от 225,96 м до 233,96 м; сектор 27: от 237,40 м до 247,40 м; сектор 27.1: от 237,40 м до 247,40 м; сектор 28.1: от 247,40 м до 252,90 м; сектор 28: от 247,40 м до 252,90 м; сектор 29: от 233,96 м до 241,96 м; сектор

30: от 247,40 м до 252,90 м; сектор 30.1: от 247,40 м до 252,90 м; сектор 31: от 252,90 м до 259,34 м; сектор 32: от 241,96 м до 249,96 м; сектор 33: от 252,90 м до 259,34 м; сектор 34: от 259,34 м до 284,60 м; сектор 35: от 249,96 м до 257,96 м; сектор 36: от 259,34 м до 284,60 м; сектор 37: от 284,60 м до 297,40 м; сектор 38: от 257,96 м до 265,96 м; сектор 39: от 284,60 м до 297,40 м; сектор 40: от 297,40 м до 309,90 м; сектор 41: от 265,96 м до 273,96 м; сектор 42: от 297,40 м до 309,90 м; сектор 43: от 309,90 м до 322,40 м; сектор 44: от 273,96 м до 281,96 м; сектор 45: от 309,90 м до 322,40 м; сектор 46: от 322,40 м до 334,90 м; сектор 47: от 281,96 м до 289,96 м; сектор 48: от 322,40 м до 334,90 м; сектор 49: от 334,90 м до 347,40 м; сектор 50: от 289,96 м до 297,96 м; сектор 51: от 334,90 м до 347,40 м; сектор 52.1: от 347,40 м до 352,90 м; сектор 53.1: от 297,96 м до 301,48 м; сектор 54.1: от 347,40 м до 352,90 м; сектор 52.2: 352,90 м; сектор 53.2: от 301,48 м до 305,96 м; сектор 54.2: 352,90 м; сектор 55: 352,90 м сектор 56: от 305,96 м до 313,96 м; сектор 57: 352,90 м; сектор 58: 352,90 м; сектор 59: от 313,96 м до 321,96 м; сектор 60: 352,90 м; сектор 61: 352,90 м; сектор 62: от 321,96 м до 329,96 м; сектор 63: 352,90 м; сектор 64: 352,90 м; сектор 65: от 329,96 м до 337,96 м; сектор 66: 352,90 м; сектор 67: 352,90 м; сектор 68: от 337,96 м до 345,96 м; сектор 69: 352,90 м; сектор 70: 352,90 м; сектор 71: от 345,96 м до 352,90 м; сектор 72: 352,90 м; сектор 73: 352,90 м; сектор 74: 352,90 м; сектор 75: 352,90 м; сектор 76: 352,90 м; сектор 77: 352,90 м; сектор 78: 352,90 м; сектор 79: 352,90 м; сектор 80: 352,90 м; сектор 81: 352,90 м; сектор 82: 352,90 м; сектор 83: 352,90 м; сектор 84: 352,90 м; сектор 85: 352,90 м; сектор 86: 352,90 м; сектор 87: 352,90 м; сектор 88: 352,90 м; сектор 89: 352,90 м; сектор 90: 352,90 м; сектор 91: 352,90 м; сектор 92: 352,90 м; сектор 93: 352,90 м; сектор 94: 352,90 м; сектор 95: 352,90 м; сектор 96: 352,90 м; сектор 97: 352,90 м; сектор 98: 352,90 м; сектор 99: 352,90 м; сектор 100: от 352,90 м до 427,40 м. **1. В границах пятой подзоны запрещается** размещать опасные производственные объекты, функционирование которых может повлиять на безопасность полетов воздушных судов. 2. В границах пятой подзоны допускается эксплуатация, строительство, реконструкция, капитальный ремонт, ввод в эксплуатацию, техническое перевооружение, консервация (далее – размещение) опасных производственных объектов при их соответствии установленным в пункте 3 ограничениям. 3. Максимальные радиусы зон поражения при происшествиях техногенного характера на опасных производственных объектах, находящихся в пятой подзоне в которых размещение таких объектов возможно, не должны достигать: по вертикали – высоты пролета воздушных судов (высота поверхности ограничения препятствий в третьей подзоне); по горизонтали – внешних границ первой и второй подзон. 4. При невозможности соблюдения ограничений, предусмотренных пунктом 3 настоящей таблицы, размещение опасных производственных объектов должно выполняться на основании специальных технических условий, разработанных для конкретного объекта капитального строительства в соответствии с положениями приказа Минстроя России от 30 ноября 2020 г. № 734/пр «Об утверждении порядка разработки и согласования специальных технических условий для разработки проектной документации на объект капитального строительства» (зарегистрирован Минюстом России 18 декабря 2020 г., регистрационный № 61581) с изменениями, внесенными приказом Минстроя России от 22 октября 2021 г. № 774/пр (зарегистрирован Минюстом России 29 ноября 2021 г., регистрационный № 66058) (далее – Приказ № 734) , и (или) обоснования безопасности опасного производственного объекта, разрабатываемого на основании Федерального закона № 116-ФЗ. **1. В границах шестой подзоны запрещается** размещать объекты, способствующие привлечению и массовому скоплению птиц. 2. Допускается размещать в границах шестой подзоны объекты по обращению с твердыми коммунальными отходами, пищевыми и биологическими отходами в случае наличия заключения по результатам орнитологического исследования на предмет отсутствия факторов, способствующих привлечению и массовому скоплению птиц, и (или) достаточности мер защиты указанных объектов от привлечения и массового скопления птиц, проведенного в соответствии с пунктом 1(4) Положения. **1. В границах четвертой подзоны запрещается** размещать объекты, создающие помехи в работе наземных объектов средств и систем обслуживания воздушного движения, навигации, посадки и связи, предназначенных для организации воздушного движения и расположенных вне первой подзоны. 2. В границах четвертой подзоны запрещается без согласования с оператором аэродрома размещение объектов, превышающих следующие абсолютные высотные ограничения: сектор 1: от уровня земли; сектор 2: от 193,4 м до 202,4 м; сектор 3: от 202,4 м до 208,2 м; сектор 4: от 196,0 м до 200,4 м; сектор 5: от 200,4 м до 205,3 м; сектор 6: от 207,3 м до 213,4 м; сектор 7: от 213,4 м до 216,0 м; сектор 8: от 193,4 м до 202,4 м; сектор 9: от 202,4 м до 216,0 м; сектор 10: от 196,0 м до 200,4 м; сектор 11: от 200,4 м до 205,3 м; сектор 12: от 205,3 до 206,9 м; сектор 13: от 207,3 м до 213,4 м; сектор 14: от 213,4 м до 216,0 м; сектор 15: 205,3 м; сектор 16: от 205,3 м до 206,0 м; сектор 17: от 205,3 м до 207,3 м; сектор 18: от 207,3 до 208, 0 м; сектор 19: от 208,0 м до 208,2 м; сектор 20: от 207,3 м до 216,0 м; сектор 21: от 216,0 м до 217,9 м; сектор 22: 205,3 м; сектор 23: от 205,3 м до 207,3 м; сектор 24: от 207,3 м до 208,0 м; сектор 25: от 208,0 м до 208,2 м; сектор 26: от 207,3 м до 216,0 м; сектор 27: от 216,0 м до 217,9 м; сектор 28: от 216,0 м до 224,6 м; сектор 29: от 216,0 м до 224,6 м; сектор 30: от 224,6 м до 226,6 м; сектор 31: от 224,6 м до 229,0 м; сектор 32: от 229,0 м до 233,4 м; сектор 33: от 233,4 м до 237,7 м; сектор 34: от 237,7 м до 242,1 м; сектор 35: от 242,1 м до 246,5 м; сектор 36: от 246,5 м до 250,8 м; сектор 37: от 250,8 м до 255,2 м; сектор 38: от 255,2 м до 259,6 м; сектор 39: от 259,6 м до 263,9 м; сектор 40: от 263,9 м до 268,3 м; сектор 41: от 268,3 м до 272,7 м; сектор 42: от 272,7 м до 277,0 м; сектор 43: от 277,0 м до 281,4 м; сектор 44: от 281,4 м до 285,8 м; сектор 45: от 285,8 м до 290,1 м; сектор 46: от 290,1 м до 294,5 м; сектор 47: от 294,5 м до 298,9 м; сектор 48: от 298,9 м до 303,2 м; сектор 49: от 303,2 м до 307,6 м; сектор 50: от 307,6 м до 311,9 м; сектор 51: от 311,9 м до 316,3 м; сектор 52: от 316,3 м до 320,7 м; сектор 53: от 320,7 м до 325,0 м; сектор 54: от 325,0 м до 329,4 м; сектор 55: от 329,4 м до 333,8 м; сектор 56: от 333,8 м до 338,1 м; сектор 57: от 338,1 м до 342,5 м; сектор 58: 201,6 м сектор 59: от 188,6 м до 195,1 м; сектор 60: от 195,1 м до 203,6 м; сектор 61: от 203,6 м до 204,6 м; сектор 62: от 223,3 м до 225,2 м; сектор 63: от 192,3 м до 195,1 м; сектор 64: от 195,1 м до 203,6 м; сектор 65: от 203,6 м до 204,6 м; сектор 66: от 223,3 м до 225,2 м; сектор 67: от 192,1 м до 193,9 м; сектор 68: от 193,9 м до 200,4 м; сектор 69: 181,4 м; сектор 70: от 196,6 м до 206,9 м; сектор 71: от 206,9 м до 213,4 м; сектор 72: от 213,4 м до 219,9 м; сектор 73: от 219,9 м до 226,4 м; сектор 74: от 226,4 м до 232,9 м; сектор 75: от 232,9 м до 239,4 м; сектор 76: от 239,4 м до 245,9 м; сектор 77: от 245,9 м до 252,4 м; сектор 78: от 252,4 м до 258,9 м; сектор 79: от 258,9 м до 265,4 м; сектор 80: от 265,4 м до 271,9 м; сектор 81: от 271,9 м до 278,4 м; сектор 82: от 278,4 м до 284,9 м; сектор 83: от 284,9 м до 291,4 м; сектор

84: от 342,5 м до 682,4 м; сектор 85: от 682,4 м до 697,4 м; сектор 86: от 697,4 м до 712,4 м; сектор 87: от 712,4 м до 723,8 м; сектор 88: от 342,5 м до 401,9 м; сектор 89: от 401,9 м до 408,4 м; сектор 90: от 408,4 м до 414,9 м; сектор 91: от 414,9 м до 419,8 м; сектор 92: от 342,5 м до 369,4 м; сектор 93: от 369,4 м до 375,9 м; сектор 94: от 375,9 м до 382,4 м; сектор 95: от 382,4 м до 385,8 м; сектор 96: от 342,5 м до 401,9 м; сектор 97: от 401,9 м до 408,4 м; сектор 98: от 408,4 м до 414,9 м; сектор 99: от 414,9 м до 419,8 м; сектор 100: от 342,5 м до 682,4 м; сектор 101: от 682,4 м до 697,4 м; сектор 102: от 697,4 м до 712,4 м; сектор 103: от 712,4 м до 723,8 м.

**6. Информация о границах зон с особыми условиями использования территорий, если земельный участок полностью или частично расположен в границах таких зон:**

Наименование зоны с особыми условиями использования территории с указанием объекта, в отношении которого установлена такая зона	Перечень координат характерных точек в системе координат, используемой для ведения Единого государственного реестра недвижимости		
	Обозначение (номер) характерной точки	X	Y
1	2	3	4
Приаэродромная территория аэродрома гражданской авиации Калуга (Грабцево), реестровый номер границы: 40:00-6.788, Подзона 3, Подзона 4, Подзона 5, Подзона 6. Реестровый номер границы: 40:00-6.785, 40:00-6.789, 40:00-6.790, 40:00-6.787.	1	439709,65	1301398,53
	2	439705,87	1301430,24
	3	439681,34	1301452,17
	4	439687,81	1301398,66
	1	439709,65	1301398,53

**7. Информация о границах зон действия публичных сервитутов** информация отсутствует

Обозначение (номер) характерной точки	Перечень координат характерных точек в системе координат, используемой для ведения Единого государственного реестра недвижимости	
	X	Y
-	-	-

**8. Номер и (или) наименование элемента планировочной структуры, в границах которого расположен земельный участок** -

**9. Информация о возможности подключения (технологического присоединения) объектов капитального строительства к сетям инженерно-технического обеспечения (за исключением сетей электроснабжения), определяемая с учетом программ комплексного развития систем коммунальной инфраструктуры поселения, муниципального округа, городского округа (при их наличии), в состав которой входят сведения о максимальной нагрузке в возможных точках подключения (технологического присоединения) к таким сетям, а также сведения об организации, представившей данную информацию**  
ГП «Калужский областной водоканал», АО «Газпром газораспределение Калуга», МУП «Калугатеплосеть»

**10. Реквизиты нормативных правовых актов субъекта Российской Федерации, муниципальных правовых актов, устанавливающих требования к благоустройству территории**

Решение Городской Думы города Калуги «Об утверждении Правил благоустройства территории муниципального образования «Город Калуга» от 29.06.2022 №149

**11. Информация о красных линиях:** информация отсутствует

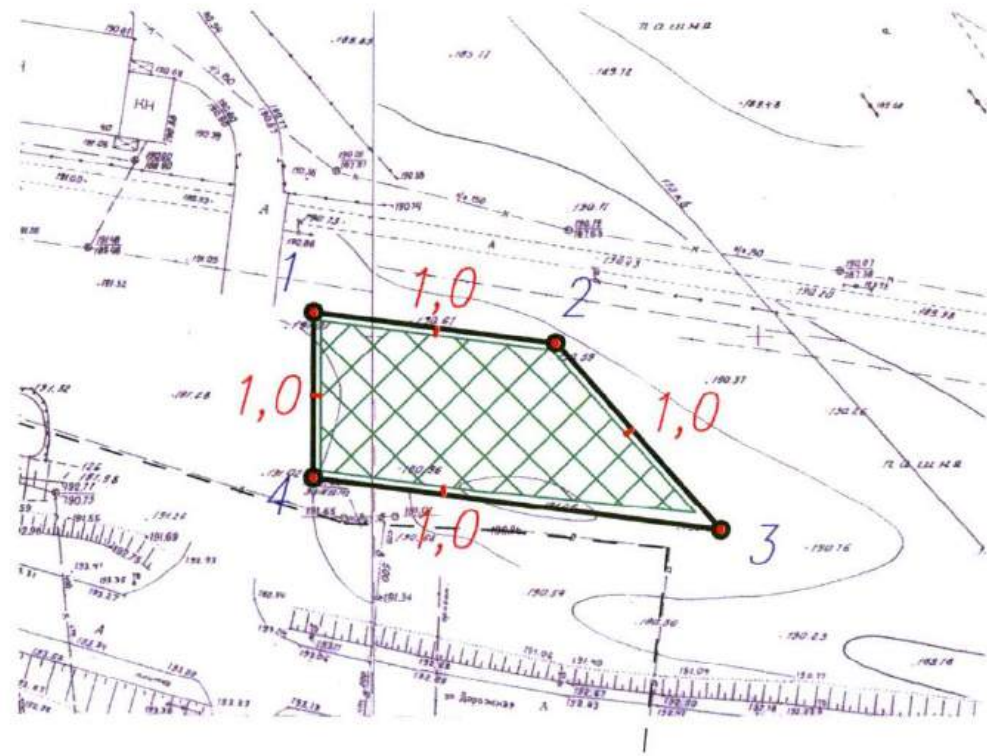
Обозначение (номер) характерной точки	Перечень координат характерных точек в системе координат, используемой для ведения Единого государственного реестра недвижимости	
	X	Y
-	-	-

**12. Информация о требованиях к архитектурно-градостроительному облику объекта капитального строительства:**

N	Требования к архитектурно-градостроительному облику объекта капитального строительства	Показатель
1	2	3
	«Требования к архитектурно-градостроительному облику объекта капитального строительства не установлены»	-






Приложение (в случае, указанном в части 3.1 статьи 57.3 Градостроительного кодекса Российской Федерации).

# Чертеж градостроительного плана земельного участка



Чертеж градостроительного плана земельного участка разработан на топографической основе имеющейся в Администрации городского округа города Калуги, год н/у

## Условные обозначения:

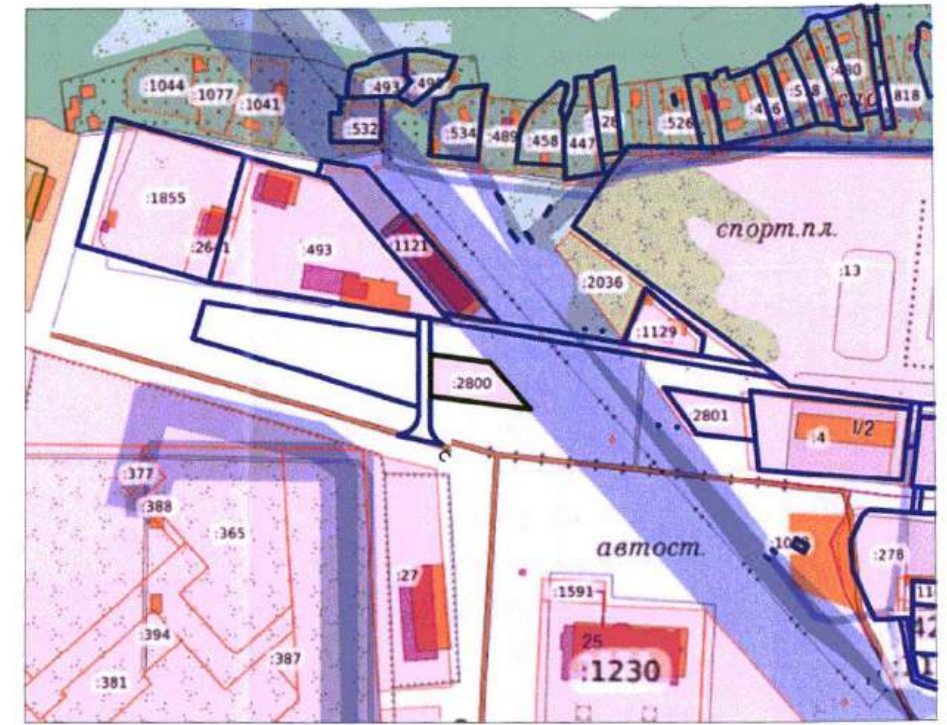
-  Граница земельного участка
-  Характерные точки границ земельного участка
-  Граница смежно расположенных земельных участков
-  Границы, в пределах которых разрешается строительство объектов капитального строительства\*
-  Минимальные отступы от границ участка земельного участка, в пределах которых разрешается строительство объектов капитального строительства, в метрах

Границы зон с особыми условиями использования территории



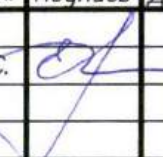
\*-указана только при условии исключения ограничений, связанных с наличием сетей инженерно-технического обеспечения

Ситуационный план  
М 1:2000



Приаэродромная территория аэродрома гражданской авиации Калуга (Гравцево), реестровый номер границы: 40:00-6.788  
 Подзона 3, реестровый номер границы: 40:00-6.785  
 Подзона 4, реестровый номер границы: 40:00-6.789  
 Подзона 5, реестровый номер границы: 40:00-6.790  
 Подзона 6, реестровый номер границы: 40:00-6.787

М 1:2000

Изм.	к.уч.	лист.	№ок.	Подпись	Дата	Чертеж градостроительного плана земельного участка по адресу: местоположение установлено относительно ориентира, расположенного в границах участка. Почтовый адрес ориентира: Калужская область, г. Калуга, д. Канищево.			
Исп.	Васильева Е.С.					Площадь земельного участка - 931 кв.м.	стадия	лист	листов
						Масштаб 1:1000		1	1
							Управление архитектуры, градостроительства и земельных отношений города Калуги		