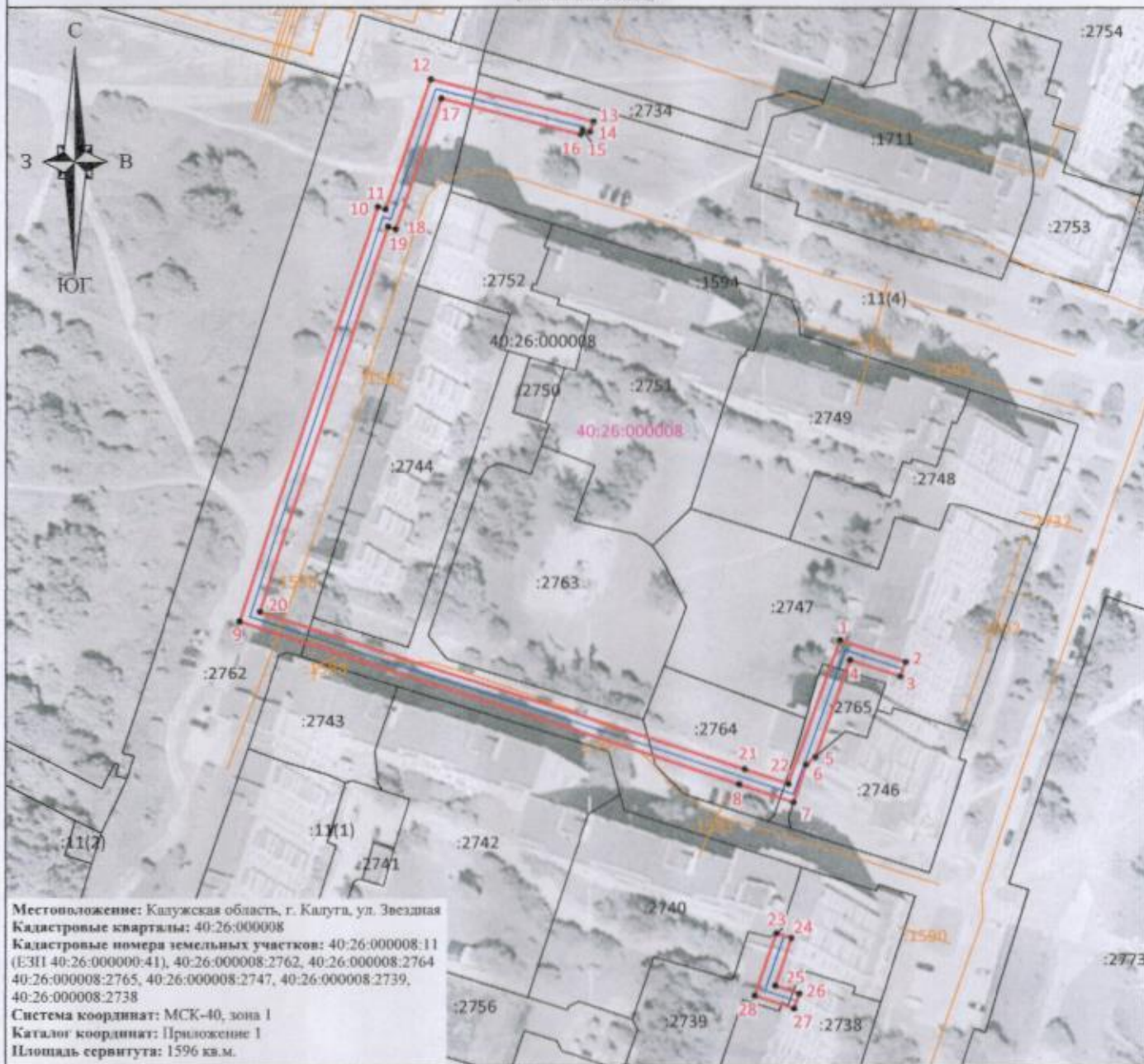


Схема границ размещения публичного сервитута

Объект: "Дворовые газопроводы по ул. Звездной г. Калуга"











(наименование объекта)



Местоположение: Калужская область, г. Калуга, ул. Звездная
 Кадастровые кварталы: 40:26:000008
 Кадастровые номера земельных участков: 40:26:000008:11
 (ЕЗП 40:26:000000:41), 40:26:000008:2762, 40:26:000008:2764
 40:26:000008:2765, 40:26:000008:2747, 40:26:000008:2739,
 40:26:000008:2738
 Система координат: МСК-40, зона I
 Каталог координат: Приложение I
 Площадь сервитута: 1596 кв.м.

Масштаб 1:1500

Условные обозначения:

-  - граница контура публичного сервитута;
-  - характеристическая точка границы публичного сервитута;
-  - обозначение характеристической точки границы публичного сервитута;
-  - границы кадастрового квартала;
-  - номер кадастрового квартала;
-  - граница земельных участков, сведения о которых внесены в ЕГРН;
-  - обозначение кадастрового номера земельных участков, сведения о которых внесены в ЕГРН;
-  - граница объектов капитального строительства, сведения о которых внесены в ЕГРН;
-  - обозначение кадастрового номера объектов капитального строительства, сведения о которых внесены в ЕГРН;
-  - ось газопровода.



Подпись

"27" мая 2025 г.

Место для отнесения подписи (при наличии) лица, составившего описание местоположения границ объекта

PLANS OF THE TEMPLE OF SATURN
AS RECONSTRUCTED FROM THE REMAINS



Scale: 1:100
Drawing by: [Name]
Date: [Date]