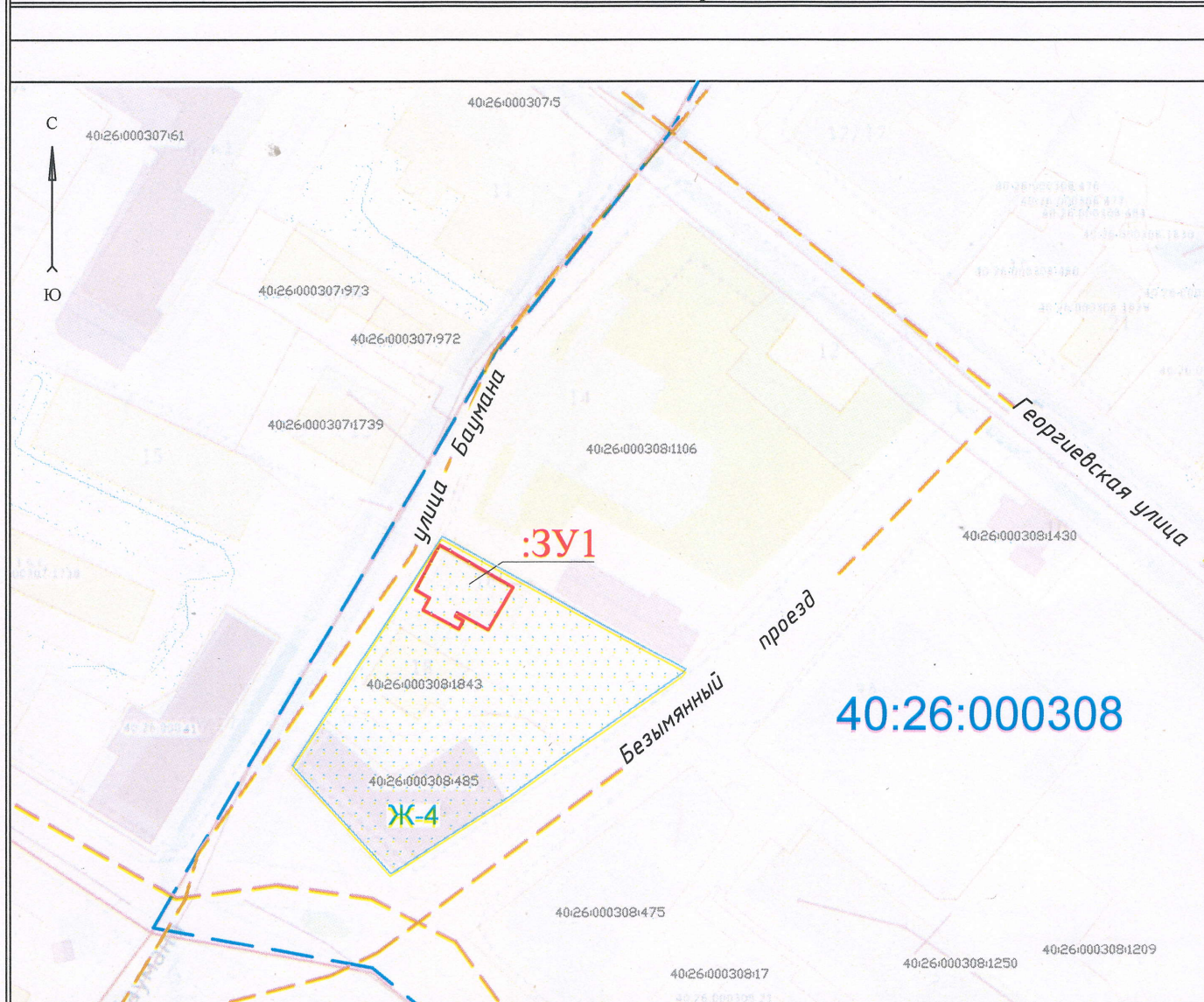


Утверждена
Распоряжением Заместителя Главы
Городского округа города Калуги - начальника
управления архитектуры, градостроительства
и земельных отношений города Калуги
от _____ № _____





**Схема расположения земельного участка или земельных участков на
кадастровом плане территории _____**

Условный номер земельного участка :ЗУ1		
Площадь земельного участка 138 кв.м.		
Обозначение характерных точек границ	Координаты, м	
	X	У
1	2	3
Геоданные см. на обороте		



Масштаб 1:1100

Условные обозначения:

-  - образуемый :ЗУ1
-  - граница кадастрового квартала
- 40:26:000308** - номер кадастрового квартала
-  - земли общего пользования
-  - граница территориальной зоны (Ж-4)

Система координат:

МСК-40

Условный номер земельного участка :ЗУ1		
Площадь земельного участка 138 кв.м.		
Обозначение характерных точек границ	Координаты, м	
	X	Y
1	430460.00	1299327.81
2	430467.74	1299331.87
3	430460.67	1299344.52
4	430453.37	1299340.36
5	430456.17	1299335.05
6	430455.56	1299334.72
7	430454.84	1299336.09
8	430453.42	1299335.35
9	430456.62	1299329.17
10	430458.70	1299330.27
1	430460.00	1299327.81

Кадастровый инженер



Володина И.А.