











План границ объекта



Масштаб 1:1500

Условные обозначения:

-  - граница контура публичного сервитута;
-  - характерная точка границы публичного сервитута;
-  - обозначение характерной точки границы публичного сервитута;
-  - границы кадастрового квартала;
-  - номер кадастрового квартала;
-  - граница земельных участков, сведения о которых внесены в ЕГРН;
-  - обозначение кадастрового номера земельных участков, сведения о которых внесены в ЕГРН;
-  - граница объектов капитального строительства, сведения о которых внесены в ЕГРН;
-  - обозначение кадастрового номера объектов капитального строительства, сведения о которых внесены в ЕГРН;
-  - ось газопровода.



Подпись _____ "11" февраля 2025 г.
Место для оттиска печати (или надписи) лица, составившего описание местоположения границ объекта



Very faint, illegible text or a legend is located at the bottom of the page. It appears to be organized into a table or list format, but the content is completely unreadable due to the low contrast and fading of the document.