

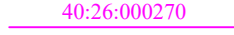






Схема границ размещения публичного сервитута
Объект: "Дворовые газопроводы по ул. Ф.Энгельса г. Калуга"
 наименование объекта



Масштаб 1 : 1000

Используемые условные знаки и обозначения:

-  - проектные границы и обозначение контура публичного сервитута;
-  - обозначение характерных точек границы публичного сервитута;
-  **40:26:000270** - границы и номер кадастрового квартала;
-  - существующая часть границы, имеющиеся в ЕГРН сведения о которой достаточны для определения ее местоположения ;
-  **40:26:000270:35** - кадастровый номер земельного участка;
-  **40:26:000000:2446** - границы и номер объектов капитального строительства в соответствии со сведениями ЕГРН;
-  - ось газопровода.

Местоположение: Калужская область, г. Калуга, ул. Ф. Энгельса
 Кадастровые кварталы: 40:26:000270, 40:26:000298, 40:26:000299,
 40:26:000315, 40:26:000328, 40:26:000329, 40:26:000357, 40:26:000356
 Кадастровые номера земельных участков: 40:26:000270:35,
 40:26:000298:38, 40:26:000299:79, 40:26:000299:1276,
 40:26:000299:1236
 Система координат: МСК-40, зона 1
 Каталог координат: Приложение 1
 Площадь сервитута: 775 кв.м.



Подпись _____ Дата "28" июля 2025 г.

Место для оттиска печати (при наличии) лица, составившего описание местоположения границ объекта

Схема границ размещения публичного сервитута
Объект: "Дворовые газопроводы по ул. Ф.Энгельса г. Калуга"
наименование объекта

Лист 2



Масштаб 1 : 1000

Используемые условные знаки и обозначения:

- | | |
|--|--|
| | - проектные границы и обозначение контура публичного сервитута; |
| | - обозначение характерных точек границы публичного сервитута; |
| | - границы и номер кадастрового квартала; |
| | - существующая часть границы, имеющиеся в ЕГРН сведения о которой достаточны для определения ее местоположения ; |
| | - кадастровый номер земельного участка; |
| | - границы и номер объектов капитального строительства в соответствии со сведениями ЕГРН; |
| | - ось газопровода. |

Местоположение: Калужская область, г. Калуга, ул. Ф. Энгельса
Кадастровые кварталы: 40:26:000270, 40:26:000298, 40:26:000299,
40:26:000315, 40:26:000328, 40:26:000329, 40:26:000357, 40:26:000356
Кадастровые номера земельных участков: 40:26:000270:35,
40:26:000298:38, 40:26:000299:79, 40:26:000299:1276,
40:26:000299:1236
Система координат: МСК-40, зона 1
Каталог координат: Приложение 1
Площадь сервитута: 775 кв.м.



Подпись _____ Дата "28" июля 2025 г.

Место для оттиска печати (при наличии) лица,
составившего описание местоположения границ объекта



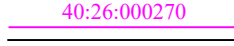

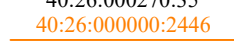

Схема границ размещения публичного сервитута
Объект: "Дворовые газопроводы по ул. Ф.Энгельса г. Калуга"
наименование объекта

Лист 3



Масштаб 1 : 1000

Используемые условные знаки и обозначения:

-  - проектные границы и обозначение контура публичного сервитута;
-  - обозначение характерных точек границы публичного сервитута;
-  40:26:000270 - границы и номер кадастрового квартала;
-  - существующая часть границы, имеющиеся в ЕГРН сведения о которой достаточны для определения ее местоположения ;
- 40:26:000270:35 - кадастровый номер земельного участка;
-  40:26:000000:2446 - границы и номер объектов капитального строительства в соответствии со сведениями ЕГРН;
-  - ось газопровода.

Местоположение: Калужская область, г. Калуга, ул. Ф. Энгельса
Кадастровые кварталы: 40:26:000270, 40:26:000298, 40:26:000299,
40:26:000315, 40:26:000328, 40:26:000329, 40:26:000357, 40:26:000356
Кадастровые номера земельных участков: 40:26:000270:35,
40:26:000298:38, 40:26:000299:79, 40:26:000299:1276,
40:26:000299:1236
Система координат: МСК-40, зона 1
Каталог координат: Приложение 1
Площадь сервитута: 775 кв.м.



Подпись _____

Дата "28" июля 2025 г.

Место для оттиска печати (при наличии) лица,
составившего описание местоположения границ объекта



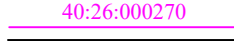

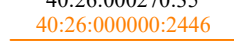

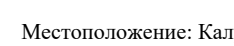
Схема границ размещения публичного сервитута
Объект: "Дворовые газопроводы по ул. Ф.Энгельса г. Калуга"
наименование объекта

Лист 4



Масштаб 1 : 1000

Используемые условные знаки и обозначения:

-  - проектные границы и обозначение контура публичного сервитута;
-  - обозначение характерных точек границы публичного сервитута;
-  - границы и номер кадастрового квартала;
-  - существующая часть границы, имеющиеся в ЕГРН сведения о которой достаточны для определения ее местоположения ;
-  - кадастровый номер земельного участка;
-  - границы и номер объектов капитального строительства в соответствии со сведениями ЕГРН;
-  - ось газопровода.

Местоположение: Калужская область, г. Калуга, ул. Ф. Энгельса
Кадастровые кварталы: 40:26:000270, 40:26:000298, 40:26:000299,
40:26:000315, 40:26:000328, 40:26:000329, 40:26:000357, 40:26:000356
Кадастровые номера земельных участков: 40:26:000270:35,
40:26:000298:38, 40:26:000299:79, 40:26:000299:1276,
40:26:000299:1236
Система координат: МСК-40, зона 1
Каталог координат: Приложение 1
Площадь сервитута: 775 кв.м.



Подпись _____ Дата "28" июля 2025 г.

Место для оттиска печати (при наличии) лица,
составившего описание местоположения границ объекта



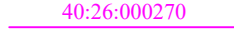




Схема границ размещения публичного сервитута
Объект: "Дворовые газопроводы по ул. Ф.Энгельса г. Калуга"
наименование объекта

Лист 5



Масштаб 1 : 1000

Используемые условные знаки и обозначения:

-  - проектные границы и обозначение контура публичного сервитута;
-  - обозначение характерных точек границы публичного сервитута;
-  - границы и номер кадастрового квартала;
-  - существующая часть границы, имеющиеся в ЕГРН сведения о которой достаточны для определения ее местоположения ;
-  - кадастровый номер земельного участка;
-  - границы и номер объектов капитального строительства в соответствии со сведениями ЕГРН;
-  - ось газопровода.

Местоположение: Калужская область, г. Калуга, ул. Ф. Энгельса
Кадастровые кварталы: 40:26:000270, 40:26:000298, 40:26:000299,
40:26:000315, 40:26:000328, 40:26:000329, 40:26:000357, 40:26:000356
Кадастровые номера земельных участков: 40:26:000270:35,
40:26:000298:38, 40:26:000299:79, 40:26:000299:1276,
40:26:000299:1236
Система координат: МСК-40, зона 1
Каталог координат: Приложение 1
Площадь сервитута: 775 кв.м.



Подпись _____ Дата "28" июля 2025 г.

Место для отписки печати (при наличии) лица,
составившего описание местоположения границ объекта