Индивидуальный предприниматель Дыблин Даниил Дмитриевич
ОГРИП 316784700160068, ИНН 783802518890

Инв. № 18/К от 13.10.2022

Проект межевания территории в районе улиц Тепличная, Дорожная, Новая

Основная часть проекта межевания территории

Индивидуальный предприниматель: _____ Дыблин Д.Д.

Санкт-Петербург 2022 год

Оглавление

1. Состав проекта 3

2. Нормативная документация 3

3. Общие положения 4

4. Перечень и сведения о площади образуемых земельных участков, возможные способы их образования, вид разрешенного использования образуемых земельных участков 5

1 этап образования земельных участков 5

2 этап образования земельных участков 20

5. Перечень и сведения о площади образуемых земельных участков, которые будут отнесены к территории общего пользования, возможные способы их образования, вид разрешенного использования образуемых земельных участков 21

1 этап образования земельных участков 21

2 этап образования земельных участков 29

6. Перечень и сведения о площади изменых (измененных) земельных участков, возможные способы их преобразования, вид разрешенного использования изменяемых (измененных) земельных участков 30

7. Перечень координат поворотных точек границ территории, в отношении которой утвержден проект межевания 31

1. Состав проекта

Основная часть проекта межевания территории:

Пояснительная записка

I. Чертежи межевания:

ПМ 1.1 Чертеж границ образуемых земельных участков. Условные номера образуемых земельных участков. Первый этап образования земельных участков. Масштаб 1:2000.

ПМ 1.2 Чертеж границ образуемых земельных участков. Условные номера образуемых земельных участков. Второй этап образования земельных участков. Масштаб 1:2000.

ПМ 2. Чертеж границ существующих элементов планировочной структуры. Масштаб 1:2000.

ПМ 3. Чертеж красных линий, утвержденных в составе проекта планировки территории. Масштаб 1:2000.

Материалы по обоснование проекта межевания территории

II. Чертежи межевания:

ПМ 1. Чертеж границ существующих земельных участков. Масштаб 1:2000.

ПМ 2.1. Чертеж границ зон с особыми условиями использования территории. Часть 1. Масштаб 1:2000.

ПМ 2.2. Чертеж границ зон с особыми условиями использования территории. Часть 2. Масштаб 1:2000.

ПМ 3. Чертеж местоположения существующих объектов капитального строительства. Масштаб 1:2000.

2. Нормативная документация

При разработке проекта межевания использовалась следующая нормативно-правовая и нормативно-техническая документация:

1. «Земельный кодекс Российской Федерации» от 25.10.2001 № 136-ФЗ (ред. от 14.07.2022) (с изм. и доп., вступ. в силу с 01.09.2022).
2. «Градостроительный кодекс Российской Федерации» от 29.12.2004 № 190-ФЗ (ред. от 14.07.2022) (с изм. и доп., вступ. в силу с 01.09.2022).
3. «Жилищный кодекс Российской Федерации» от 29.12.2004 № 188-ФЗ (ред. от 14.07.2022).
4. Федеральный закон от 24.07.2007 № 221-ФЗ «О кадастровой деятельности» (ред. от 01.05.2022) (с изм. и доп., вступ. в силу с 01.07.2022).
5. Федеральный закон от 22.07.2008 № 123-ФЗ «Технический регламент о требованиях пожарной безопасности» (ред. от 14.07.2022).
6. Постановление Правительства РФ от 20.11.2000 № 878 «Об утверждении Правил охраны газораспределительных сетей» (ред. от 17.05.2016).
7. Постановление Правительства РФ от 24.02.2009 № 160 «О порядке установления охранных зон объектов электросетевого хозяйства и особых условий использования земельных участков, расположенных в границах таких зон» (вместе с «Правилами установления охранных зон объектов электросетевого хозяйства и особых условий использования земельных участков, расположенных в границах таких зон») (ред. от 21.12.2018).
8. Приказ Минстроя РФ от 17.08.1992 № 197 «О типовых правилах охраны коммунальных тепловых сетей».
9. Постановление Главного государственного санитарного врача РФ от 25.09.2007 № 74 «О введении в действие новой редакции санитарно-эпидемиологических правил и нормативов СанПиН 2.2.1/2.1.1.1200-03 «Санитарно-защитные зоны и санитарная классификация предприятий, сооружений и иных объектов» (Зарегистрировано в Минюсте РФ 25.01.2008 № 10995) (ред. от 28.02.2022).
10. Приказ Росреестра от 10.11.2020 № П/0412 (действующая редакция) «Об утверждении классификатора видов разрешенного использования земельных участков»

(Зарегистрировано в Минюсте России 15.12.2020 № 61482) (ред. от 23.06.2022).

11. Письмо Роснедвижимости от 15.08.2008 № ВК/3583 «О кадастровом учете земельных участков под многоквартирными домами».

12. СП 42.13330.2016. «Свод правил. Градостроительство. Планировка и застройка городских и сельских поселений. Актуализированная редакция СНиП 2.07.01-89*» (утв. приказом Минстроя России от 30.12.2016 № 1034/пр) (ред. от 31.05.2022).

13. Приказ Управления архитектуры и градостроительства Калужской области от 17.07.2015 № 59 «Об утверждении региональных нормативов градостроительного проектирования Калужской области» (ред. от 29.07.2020) (Зарегистрировано в администрации Губернатора Калужской области 02.09.2015 № 5324).

14. Решение Городской Думы города Калуги от 23.12.2016 № 163 «Об утверждении местных нормативов градостроительного проектирования городского округа «Город Калуга» (ред. от 29.09.2021).

15. Решение Городской Думы города Калуги от 14.12.2011 № 247 «Об утверждении Правил землепользования и застройки городского округа «Город Калуга» (ред. от 30.08.2022).

3. Общие положения

Проект межевания территории в районе улиц Тепличная, Дорожная, Новая выполнен Индивидуальным предпринимателем Дыблиным Д.Д. на основании Распоряжения Городской Управы города Калуги от 05.05.2022 № 424-06-Р «О подготовке проекта планировки территории и проекта межевания территории в районе улиц Тепличная, Дорожная, Новая».

Подготовка проекта межевания территории осуществляется для определения местоположения границ образуемых земельных участков.

Определение местоположения границ образуемых земельных участков в соответствии с требованиями Земельного кодекса Российской Федерации от 25.10.2001 № 136-ФЗ, статья 11.2 «Образование земельных участков», статья 11.9 «Требования к образуемым и измененным земельным участкам», статья 39.20 «Особенности предоставления земельного участка, находящегося в государственной собственности или муниципальной собственности, на котором расположены здания, сооружения», и Правилами землепользования и застройки городского округа «Город Калуга», утвержденными решением Городской Думы города Калуги от 14.12.2011 № 247 «Об утверждении Правил землепользования и застройки городского округа «Город Калуга» (действующая редакция).

4. Перечень и сведения о площади образуемых земельных участков, возможные способы их образования, вид разрешенного использования образуемых земельных участков

1 этап образования земельных участков

Таблица 1

Условный номер/ перечень образуемых земельных участков	Площадь образуемого земельного участка, кв.м	Возможные способы образования земельного участка	Вид разрешенного использования образуемых земельных участков в соответствии с градостроительными регламентами и проектом планировки территории	Вид разрешенного использования образуемых земельных участков в соответствии с видом разрешенного использования исходного(ых) земельного(ых) участка(ов) и сведения о исходном(ых) земельном (ых) участке(ах)
1	2	3	4	5
:ЗУ 1	7965	образование земельного участка при перераспределении земельных участков с кадастровыми номерами 40:26:000011:49, 40:26:000011:351. Образуются земельные участки с условными номерами :ЗУ1, :ЗУ2, :ЗУ3, :ЗУ4, :ЗУ5, :ЗУ6, :ЗУ7, :ЗУ8, :ЗУ9, :ЗУ10, :ЗУ11, :ЗУ12, :ЗУ13, :ЗУ14, :ЗУ15, :ЗУ16, :ЗУ17, :ЗУ18, :ЗУ19, :ЗУ20, :ЗУ21, :ЗУ22, :ЗУ23, :ЗУ24, :ЗУ25, :ЗУ26, :ЗУ27, :ЗУ28, :ЗУ29, :ЗУ30, :ЗУ31, :ЗУ32, :ЗУ33, :ЗУ34, :ЗУ35, :ЗУ36, :ЗУ37, :ЗУ38, :ЗУ39, :ЗУ40, :ЗУ41, :ЗУ42, :ЗУ43, :ЗУ44, :ЗУ45, :ЗУ46, :ЗУ47, :ЗУ48, :ЗУ49, :ЗУ50, :ЗУ51 и :ЗУ52	дошкольное, начальное и среднее общее образование 3.5.1	разрешенное использование земельного участка с кадастровым номером 40:26:000011:49: «для иных видов жилой застройки»; по документу: «среднеэтажная жилая застройка», форма собственности: частная собственность; ограничение прав и обременение объекта недвижимости: ипотека в силу закона № 40:26:000011:49-40/055/2022-16 от 21.07.2022 разрешенное использование земельного участка с кадастровым номером 40:26:000011:351: «для сельскохозяйственного производства»; по документу: «для сельскохозяйственного производства», форма собственности: частная собственность; ограничение прав и обременение объекта недвижимости: ипотека в силу закона № 40:26:000011:351-40/064/2022-6 от 21.07.2022; ипотека в силу закона № 40:26:000011:351-40/064/2022-5 от 21.07.2022; ипотека в силу закона № 40:26:000011:351-40/064/2022-4 от 21.07.2022; ипотека в силу закона № 40:26:000011:351-0/064/2022-3 от 21.07.2022; ипотека в силу закона № 40:26:000011:351-40/064/2022-2 от 21.07.2022; ограничения прав на земельный участок, предусмотренные статьей 56 Земельного кодекса Российской Федерации от 17.08.2022; ограничения прав на земельный участок, предусмотренные статьей 56 Земельного кодекса Российской Федерации от 17.08.2022; ограничения прав на земельный участок, предусмотренные статьей 56 Земельного кодекса Российской Федерации от 17.08.2022; ограничения прав на земельный участок, предусмотренные статьей 56 Земельного кодекса Российской Федерации от 17.08.2022.
:ЗУ 2	12222	образование земельного участка при перераспределении земельных участков с кадастровыми номерами 40:26:000011:49, 40:26:000011:351. Образуются земельные участки с условными номерами :ЗУ1, :ЗУ2, :ЗУ3, :ЗУ4, :ЗУ5, :ЗУ6, :ЗУ7, :ЗУ8, :ЗУ9, :ЗУ10, :ЗУ11, :ЗУ12, :ЗУ13, :ЗУ14, :ЗУ15, :ЗУ16, :ЗУ17, :ЗУ18, :ЗУ19, :ЗУ20, :ЗУ21, :ЗУ22, :ЗУ23, :ЗУ24, :ЗУ25, :ЗУ26, :ЗУ27, :ЗУ28, :ЗУ29, :ЗУ30, :ЗУ31, :ЗУ32, :ЗУ33, :ЗУ34, :ЗУ35, :ЗУ36, :ЗУ37, :ЗУ38, :ЗУ39, :ЗУ40, :ЗУ41, :ЗУ42, :ЗУ43, :ЗУ44, :ЗУ45, :ЗУ46, :ЗУ47, :ЗУ48, :ЗУ49, :ЗУ50, :ЗУ51 и :ЗУ52	многоэтажная жилая застройка (высотная застройка) 2.6	разрешенное использование земельного участка с кадастровым номером 40:26:000011:49: «для иных видов жилой застройки»; по документу: «среднеэтажная жилая застройка», форма собственности: частная собственность; ограничение прав и обременение объекта недвижимости: ипотека в силу закона № 40:26:000011:49-40/055/2022-16 от 21.07.2022 разрешенное использование земельного участка с кадастровым номером 40:26:000011:351: «для сельскохозяйственного производства»; по документу: «для сельскохозяйственного производства», форма собственности: частная собственность; ограничение прав и обременение объекта недвижимости: ипотека в силу закона № 40:26:000011:351-40/064/2022-6 от 21.07.2022; ипотека в силу закона № 40:26:000011:351-40/064/2022-5 от 21.07.2022; ипотека в силу закона № 40:26:000011:351-40/064/2022-4 от 21.07.2022; ипотека в силу закона № 40:26:000011:351-0/064/2022-3 от 21.07.2022; ипотека в силу закона № 40:26:000011:351-40/064/2022-2 от 21.07.2022; ограничения прав на земельный участок, предусмотренные статьей 56 Земельного кодекса Российской Федерации от 17.08.2022; ограничения прав на земельный участок, предусмотренные статьей 56 Земельного кодекса Российской Федерации от 17.08.2022; ограничения прав на земельный участок, предусмотренные статьей 56 Земельного кодекса Российской Федерации от 17.08.2022; ограничения прав на земельный участок, предусмотренные статьей 56 Земельного кодекса Российской Федерации от 17.08.2022.

1	2	3	4	5
:ЗУ 3	14953	образование земельного участка при перераспределении земельных участков с кадастровыми номерами 40:26:000011:49, 40:26:000011:351. Образуются земельные участки с условными номерами :ЗУ1, :ЗУ2, :ЗУ3, :ЗУ4, :ЗУ5, :ЗУ6, :ЗУ7, :ЗУ8, :ЗУ9, :ЗУ10, :ЗУ11, :ЗУ12, :ЗУ13, :ЗУ14, :ЗУ15, :ЗУ16, :ЗУ17, :ЗУ18, :ЗУ19, :ЗУ20, :ЗУ21, :ЗУ22, :ЗУ23, :ЗУ24, :ЗУ25, :ЗУ26, :ЗУ27, :ЗУ28, :ЗУ29, :ЗУ30, :ЗУ31, :ЗУ32, :ЗУ33, :ЗУ34, :ЗУ35, :ЗУ36, :ЗУ37, :ЗУ38, :ЗУ39, :ЗУ40, :ЗУ41, :ЗУ42, :ЗУ43, :ЗУ44, :ЗУ45, :ЗУ46, :ЗУ47, :ЗУ48, :ЗУ49, :ЗУ50, :ЗУ51 и :ЗУ52	многоэтажная жилая застройка (высотная застройка) 2.6	разрешенное использование земельного участка с кадастровым номером 40:26:000011:49: «для иных видов жилой застройки»; по документу: «среднеэтажная жилая застройка», форма собственности: частная собственность; ограничение прав и обременение объекта недвижимости: ипотека в силу закона № 40:26:000011:49-40/055/2022-16 от 21.07.2022 разрешенное использование земельного участка с кадастровым номером 40:26:000011:351: «для сельскохозяйственного производства»; по документу: «для сельскохозяйственного производства», форма собственности: частная собственность; ограничение прав и обременение объекта недвижимости: ипотека в силу закона № 40:26:000011:351-40/064/2022-6 от 21.07.2022; ипотека в силу закона № 40:26:000011:351-40/064/2022-5 от 21.07.2022; ипотека в силу закона № 40:26:000011:351-40/064/2022-4 от 21.07.2022; ипотека в силу закона № 40:26:000011:351-0/064/2022-3 от 21.07.2022; ипотека в силу закона № 40:26:000011:351-40/064/2022-2 от 21.07.2022; ограничения прав на земельный участок, предусмотренные статьей 56 Земельного кодекса Российской Федерации от 17.08.2022; ограничения прав на земельный участок, предусмотренные статьей 56 Земельного кодекса Российской Федерации от 17.08.2022; ограничения прав на земельный участок, предусмотренные статьей 56 Земельного кодекса Российской Федерации от 17.08.2022; ограничения прав на земельный участок, предусмотренные статьей 56 Земельного кодекса Российской Федерации от 17.08.2022.
:ЗУ 4	15134	образование земельного участка при перераспределении земельных участков с кадастровыми номерами 40:26:000011:49, 40:26:000011:351. Образуются земельные участки с условными номерами :ЗУ1, :ЗУ2, :ЗУ3, :ЗУ4, :ЗУ5, :ЗУ6, :ЗУ7, :ЗУ8, :ЗУ9, :ЗУ10, :ЗУ11, :ЗУ12, :ЗУ13, :ЗУ14, :ЗУ15, :ЗУ16, :ЗУ17, :ЗУ18, :ЗУ19, :ЗУ20, :ЗУ21, :ЗУ22, :ЗУ23, :ЗУ24, :ЗУ25, :ЗУ26, :ЗУ27, :ЗУ28, :ЗУ29, :ЗУ30, :ЗУ31, :ЗУ32, :ЗУ33, :ЗУ34, :ЗУ35, :ЗУ36, :ЗУ37, :ЗУ38, :ЗУ39, :ЗУ40, :ЗУ41, :ЗУ42, :ЗУ43, :ЗУ44, :ЗУ45, :ЗУ46, :ЗУ47, :ЗУ48, :ЗУ49, :ЗУ50, :ЗУ51 и :ЗУ52	многоэтажная жилая застройка (высотная застройка) 2.6	разрешенное использование земельного участка с кадастровым номером 40:26:000011:49: «для иных видов жилой застройки»; по документу: «среднеэтажная жилая застройка», форма собственности: частная собственность; ограничение прав и обременение объекта недвижимости: ипотека в силу закона № 40:26:000011:49-40/055/2022-16 от 21.07.2022 разрешенное использование земельного участка с кадастровым номером 40:26:000011:351: «для сельскохозяйственного производства»; по документу: «для сельскохозяйственного производства», форма собственности: частная собственность; ограничение прав и обременение объекта недвижимости: ипотека в силу закона № 40:26:000011:351-40/064/2022-6 от 21.07.2022; ипотека в силу закона № 40:26:000011:351-40/064/2022-5 от 21.07.2022; ипотека в силу закона № 40:26:000011:351-40/064/2022-4 от 21.07.2022; ипотека в силу закона № 40:26:000011:351-0/064/2022-3 от 21.07.2022; ипотека в силу закона № 40:26:000011:351-40/064/2022-2 от 21.07.2022; ограничения прав на земельный участок, предусмотренные статьей 56 Земельного кодекса Российской Федерации от 17.08.2022; ограничения прав на земельный участок, предусмотренные статьей 56 Земельного кодекса Российской Федерации от 17.08.2022; ограничения прав на земельный участок, предусмотренные статьей 56 Земельного кодекса Российской Федерации от 17.08.2022; ограничения прав на земельный участок, предусмотренные статьей 56 Земельного кодекса Российской Федерации от 17.08.2022.
:ЗУ 5	16900	образование земельного участка при перераспределении земельных участков с кадастровыми номерами 40:26:000011:49, 40:26:000011:351. Образуются земельные участки с условными номерами :ЗУ1, :ЗУ2, :ЗУ3, :ЗУ4, :ЗУ5, :ЗУ6, :ЗУ7, :ЗУ8, :ЗУ9, :ЗУ10, :ЗУ11, :ЗУ12, :ЗУ13, :ЗУ14, :ЗУ15, :ЗУ16, :ЗУ17, :ЗУ18, :ЗУ19, :ЗУ20, :ЗУ21, :ЗУ22, :ЗУ23, :ЗУ24, :ЗУ25, :ЗУ26, :ЗУ27, :ЗУ28, :ЗУ29, :ЗУ30, :ЗУ31, :ЗУ32, :ЗУ33, :ЗУ34, :ЗУ35, :ЗУ36, :ЗУ37, :ЗУ38, :ЗУ39, :ЗУ40, :ЗУ41, :ЗУ42, :ЗУ43, :ЗУ44, :ЗУ45, :ЗУ46, :ЗУ47, :ЗУ48, :ЗУ49, :ЗУ50, :ЗУ51 и :ЗУ52	многоэтажная жилая застройка (высотная застройка) 2.6	разрешенное использование земельного участка с кадастровым номером 40:26:000011:49: «для иных видов жилой застройки»; по документу: «среднеэтажная жилая застройка», форма собственности: частная собственность; ограничение прав и обременение объекта недвижимости: ипотека в силу закона № 40:26:000011:49-40/055/2022-16 от 21.07.2022 разрешенное использование земельного участка с кадастровым номером 40:26:000011:351: «для сельскохозяйственного производства»; по документу: «для сельскохозяйственного производства», форма собственности: частная собственность; ограничение прав и обременение объекта недвижимости: ипотека в силу закона № 40:26:000011:351-40/064/2022-6 от 21.07.2022; ипотека в силу закона № 40:26:000011:351-40/064/2022-5 от 21.07.2022; ипотека в силу закона № 40:26:000011:351-40/064/2022-4 от 21.07.2022; ипотека в силу закона № 40:26:000011:351-0/064/2022-3 от 21.07.2022; ипотека в силу закона № 40:26:000011:351-40/064/2022-2 от 21.07.2022; ограничения прав на земельный участок, предусмотренные статьей 56 Земельного кодекса Российской Федерации от 17.08.2022; ограничения прав на земельный участок, предусмотренные статьей 56 Земельного кодекса Российской Федерации от 17.08.2022; ограничения прав на земельный участок, предусмотренные статьей 56 Земельного кодекса Российской Федерации от 17.08.2022; ограничения прав на земельный участок, предусмотренные статьей 56 Земельного кодекса Российской Федерации от 17.08.2022.

1	2	3	4	5
:ЗУ 6	15287	образование земельного участка при перераспределении земельных участков с кадастровыми номерами 40:26:000011:49, 40:26:000011:351. Образуются земельные участки с условными номерами :ЗУ1, :ЗУ2, :ЗУ3, :ЗУ4, :ЗУ5, :ЗУ6, :ЗУ7, :ЗУ8, :ЗУ9, :ЗУ10, :ЗУ11, :ЗУ12, :ЗУ13, :ЗУ14, :ЗУ15, :ЗУ16, :ЗУ17, :ЗУ18, :ЗУ19, :ЗУ20, :ЗУ21, :ЗУ22, :ЗУ23, :ЗУ24, :ЗУ25, :ЗУ26, :ЗУ27, :ЗУ28, :ЗУ29, :ЗУ30, :ЗУ31, :ЗУ32, :ЗУ33, :ЗУ34, :ЗУ35, :ЗУ36, :ЗУ37, :ЗУ38, :ЗУ39, :ЗУ40, :ЗУ41, :ЗУ42, :ЗУ43, :ЗУ44, :ЗУ45, :ЗУ46, :ЗУ47, :ЗУ48, :ЗУ49, :ЗУ50, :ЗУ51 и :ЗУ52	многоэтажная жилая застройка (высотная застройка) 2.6	разрешенное использование земельного участка с кадастровым номером 40:26:000011:49: «для иных видов жилой застройки»; по документу: «среднеэтажная жилая застройка», форма собственности: частная собственность; ограничение прав и обременение объекта недвижимости: ипотека в силу закона № 40:26:000011:49-40/055/2022-16 от 21.07.2022 разрешенное использование земельного участка с кадастровым номером 40:26:000011:351: «для сельскохозяйственного производства»; по документу: «для сельскохозяйственного производства», форма собственности: частная собственность; ограничение прав и обременение объекта недвижимости: ипотека в силу закона № 40:26:000011:351-40/064/2022-6 от 21.07.2022; ипотека в силу закона № 40:26:000011:351-40/064/2022-5 от 21.07.2022; ипотека в силу закона № 40:26:000011:351-40/064/2022-4 от 21.07.2022; ипотека в силу закона № 40:26:000011:351-0/064/2022-3 от 21.07.2022; ипотека в силу закона № 40:26:000011:351-40/064/2022-2 от 21.07.2022; ограничения прав на земельный участок, предусмотренные статьей 56 Земельного кодекса Российской Федерации от 17.08.2022; ограничения прав на земельный участок, предусмотренные статьей 56 Земельного кодекса Российской Федерации от 17.08.2022; ограничения прав на земельный участок, предусмотренные статьей 56 Земельного кодекса Российской Федерации от 17.08.2022; ограничения прав на земельный участок, предусмотренные статьей 56 Земельного кодекса Российской Федерации от 17.08.2022.
:ЗУ7	17187	образование земельного участка при перераспределении земельных участков с кадастровыми номерами 40:26:000011:49, 40:26:000011:351. Образуются земельные участки с условными номерами :ЗУ1, :ЗУ2, :ЗУ3, :ЗУ4, :ЗУ5, :ЗУ6, :ЗУ7, :ЗУ8, :ЗУ9, :ЗУ10, :ЗУ11, :ЗУ12, :ЗУ13, :ЗУ14, :ЗУ15, :ЗУ16, :ЗУ17, :ЗУ18, :ЗУ19, :ЗУ20, :ЗУ21, :ЗУ22, :ЗУ23, :ЗУ24, :ЗУ25, :ЗУ26, :ЗУ27, :ЗУ28, :ЗУ29, :ЗУ30, :ЗУ31, :ЗУ32, :ЗУ33, :ЗУ34, :ЗУ35, :ЗУ36, :ЗУ37, :ЗУ38, :ЗУ39, :ЗУ40, :ЗУ41, :ЗУ42, :ЗУ43, :ЗУ44, :ЗУ45, :ЗУ46, :ЗУ47, :ЗУ48, :ЗУ49, :ЗУ50, :ЗУ51 и :ЗУ52	многоэтажная жилая застройка (высотная застройка) 2.6	разрешенное использование земельного участка с кадастровым номером 40:26:000011:49: «для иных видов жилой застройки»; по документу: «среднеэтажная жилая застройка», форма собственности: частная собственность; ограничение прав и обременение объекта недвижимости: ипотека в силу закона № 40:26:000011:49-40/055/2022-16 от 21.07.2022 разрешенное использование земельного участка с кадастровым номером 40:26:000011:351: «для сельскохозяйственного производства»; по документу: «для сельскохозяйственного производства», форма собственности: частная собственность; ограничение прав и обременение объекта недвижимости: ипотека в силу закона № 40:26:000011:351-40/064/2022-6 от 21.07.2022; ипотека в силу закона № 40:26:000011:351-40/064/2022-5 от 21.07.2022; ипотека в силу закона № 40:26:000011:351-40/064/2022-4 от 21.07.2022; ипотека в силу закона № 40:26:000011:351-0/064/2022-3 от 21.07.2022; ипотека в силу закона № 40:26:000011:351-40/064/2022-2 от 21.07.2022; ограничения прав на земельный участок, предусмотренные статьей 56 Земельного кодекса Российской Федерации от 17.08.2022; ограничения прав на земельный участок, предусмотренные статьей 56 Земельного кодекса Российской Федерации от 17.08.2022; ограничения прав на земельный участок, предусмотренные статьей 56 Земельного кодекса Российской Федерации от 17.08.2022; ограничения прав на земельный участок, предусмотренные статьей 56 Земельного кодекса Российской Федерации от 17.08.2022.
:ЗУ8	6907	образование земельного участка при перераспределении земельных участков с кадастровыми номерами 40:26:000011:49, 40:26:000011:351. Образуются земельные участки с условными номерами :ЗУ1, :ЗУ2, :ЗУ3, :ЗУ4, :ЗУ5, :ЗУ6, :ЗУ7, :ЗУ8, :ЗУ9, :ЗУ10, :ЗУ11, :ЗУ12, :ЗУ13, :ЗУ14, :ЗУ15, :ЗУ16, :ЗУ17, :ЗУ18, :ЗУ19, :ЗУ20, :ЗУ21, :ЗУ22, :ЗУ23, :ЗУ24, :ЗУ25, :ЗУ26, :ЗУ27, :ЗУ28, :ЗУ29, :ЗУ30, :ЗУ31, :ЗУ32, :ЗУ33, :ЗУ34, :ЗУ35, :ЗУ36, :ЗУ37, :ЗУ38, :ЗУ39, :ЗУ40, :ЗУ41, :ЗУ42, :ЗУ43, :ЗУ44, :ЗУ45, :ЗУ46, :ЗУ47, :ЗУ48, :ЗУ49, :ЗУ50, :ЗУ51 и :ЗУ52	многоэтажная жилая застройка (высотная застройка) 2.6	разрешенное использование земельного участка с кадастровым номером 40:26:000011:49: «для иных видов жилой застройки»; по документу: «среднеэтажная жилая застройка», форма собственности: частная собственность; ограничение прав и обременение объекта недвижимости: ипотека в силу закона № 40:26:000011:49-40/055/2022-16 от 21.07.2022 разрешенное использование земельного участка с кадастровым номером 40:26:000011:351: «для сельскохозяйственного производства»; по документу: «для сельскохозяйственного производства», форма собственности: частная собственность; ограничение прав и обременение объекта недвижимости: ипотека в силу закона № 40:26:000011:351-40/064/2022-6 от 21.07.2022; ипотека в силу закона № 40:26:000011:351-40/064/2022-5 от 21.07.2022; ипотека в силу закона № 40:26:000011:351-40/064/2022-4 от 21.07.2022; ипотека в силу закона № 40:26:000011:351-0/064/2022-3 от 21.07.2022; ипотека в силу закона № 40:26:000011:351-40/064/2022-2 от 21.07.2022; ограничения прав на земельный участок, предусмотренные статьей 56 Земельного кодекса Российской Федерации от 17.08.2022; ограничения прав на земельный участок, предусмотренные статьей 56 Земельного кодекса Российской Федерации от 17.08.2022; ограничения прав на земельный участок, предусмотренные статьей 56 Земельного кодекса Российской Федерации от 17.08.2022; ограничения прав на земельный участок, предусмотренные статьей 56 Земельного кодекса Российской Федерации от 17.08.2022.

1	2	3	4	5
:ЗУ 9	13812	образование земельного участка при перераспределении земельных участков с кадастровыми номерами 40:26:000011:49, 40:26:000011:351. Образуются земельные участки с условными номерами :ЗУ1, :ЗУ2, :ЗУ3, :ЗУ4, :ЗУ5, :ЗУ6, :ЗУ7, :ЗУ8, :ЗУ9, :ЗУ10, :ЗУ11, :ЗУ12, :ЗУ13, :ЗУ14, :ЗУ15, :ЗУ16, :ЗУ17, :ЗУ18, :ЗУ19, :ЗУ20, :ЗУ21, :ЗУ22, :ЗУ23, :ЗУ24, :ЗУ25, :ЗУ26, :ЗУ27, :ЗУ28, :ЗУ29, :ЗУ30, :ЗУ31, :ЗУ32, :ЗУ33, :ЗУ34, :ЗУ35, :ЗУ36, :ЗУ37, :ЗУ38, :ЗУ39, :ЗУ40, :ЗУ41, :ЗУ42, :ЗУ43, :ЗУ44, :ЗУ45, :ЗУ46, :ЗУ47, :ЗУ48, :ЗУ49, :ЗУ50, :ЗУ51 и :ЗУ52	многоэтажная жилая застройка (высотная застройка) 2.6	разрешенное использование земельного участка с кадастровым номером 40:26:000011:49: «для иных видов жилой застройки»; по документу: «среднеэтажная жилая застройка», форма собственности: частная собственность; ограничение прав и обременение объекта недвижимости: ипотека в силу закона № 40:26:000011:49-40/055/2022-16 от 21.07.2022 разрешенное использование земельного участка с кадастровым номером 40:26:000011:351: «для сельскохозяйственного производства»; по документу: «для сельскохозяйственного производства», форма собственности: частная собственность; ограничение прав и обременение объекта недвижимости: ипотека в силу закона № 40:26:000011:351-40/064/2022-6 от 21.07.2022; ипотека в силу закона № 40:26:000011:351-40/064/2022-5 от 21.07.2022; ипотека в силу закона № 40:26:000011:351-40/064/2022-4 от 21.07.2022; ипотека в силу закона № 40:26:000011:351-0/064/2022-3 от 21.07.2022; ипотека в силу закона № 40:26:000011:351-40/064/2022-2 от 21.07.2022; ограничения прав на земельный участок, предусмотренные статьей 56 Земельного кодекса Российской Федерации от 17.08.2022; ограничения прав на земельный участок, предусмотренные статьей 56 Земельного кодекса Российской Федерации от 17.08.2022; ограничения прав на земельный участок, предусмотренные статьей 56 Земельного кодекса Российской Федерации от 17.08.2022; ограничения прав на земельный участок, предусмотренные статьей 56 Земельного кодекса Российской Федерации от 17.08.2022.
:ЗУ10	14931	образование земельного участка при образование земельного участка при перераспределении земельных участков с кадастровыми номерами 40:26:000011:49, 40:26:000011:351. Образуются земельные участки с условными номерами :ЗУ1, :ЗУ2, :ЗУ3, :ЗУ4, :ЗУ5, :ЗУ6, :ЗУ7, :ЗУ8, :ЗУ9, :ЗУ10, :ЗУ11, :ЗУ12, :ЗУ13, :ЗУ14, :ЗУ15, :ЗУ16, :ЗУ17, :ЗУ18, :ЗУ19, :ЗУ20, :ЗУ21, :ЗУ22, :ЗУ23, :ЗУ24, :ЗУ25, :ЗУ26, :ЗУ27, :ЗУ28, :ЗУ29, :ЗУ30, :ЗУ31, :ЗУ32, :ЗУ33, :ЗУ34, :ЗУ35, :ЗУ36, :ЗУ37, :ЗУ38, :ЗУ39, :ЗУ40, :ЗУ41, :ЗУ42, :ЗУ43, :ЗУ44, :ЗУ45, :ЗУ46, :ЗУ47, :ЗУ48, :ЗУ49, :ЗУ50, :ЗУ51 и :ЗУ52	многоэтажная жилая застройка (высотная застройка) 2.6	разрешенное использование земельного участка с кадастровым номером 40:26:000011:49: «для иных видов жилой застройки»; по документу: «среднеэтажная жилая застройка», форма собственности: частная собственность; ограничение прав и обременение объекта недвижимости: ипотека в силу закона № 40:26:000011:49-40/055/2022-16 от 21.07.2022 разрешенное использование земельного участка с кадастровым номером 40:26:000011:351: «для сельскохозяйственного производства»; по документу: «для сельскохозяйственного производства», форма собственности: частная собственность; ограничение прав и обременение объекта недвижимости: ипотека в силу закона № 40:26:000011:351-40/064/2022-6 от 21.07.2022; ипотека в силу закона № 40:26:000011:351-40/064/2022-5 от 21.07.2022; ипотека в силу закона № 40:26:000011:351-40/064/2022-4 от 21.07.2022; ипотека в силу закона № 40:26:000011:351-0/064/2022-3 от 21.07.2022; ипотека в силу закона № 40:26:000011:351-40/064/2022-2 от 21.07.2022; ограничения прав на земельный участок, предусмотренные статьей 56 Земельного кодекса Российской Федерации от 17.08.2022; ограничения прав на земельный участок, предусмотренные статьей 56 Земельного кодекса Российской Федерации от 17.08.2022; ограничения прав на земельный участок, предусмотренные статьей 56 Земельного кодекса Российской Федерации от 17.08.2022; ограничения прав на земельный участок, предусмотренные статьей 56 Земельного кодекса Российской Федерации от 17.08.2022.
:ЗУ11	17119	образование земельного участка при перераспределении земельных участков с кадастровыми номерами 40:26:000011:49, 40:26:000011:351. Образуются земельные участки с условными номерами :ЗУ1, :ЗУ2, :ЗУ3, :ЗУ4, :ЗУ5, :ЗУ6, :ЗУ7, :ЗУ8, :ЗУ9, :ЗУ10, :ЗУ11, :ЗУ12, :ЗУ13, :ЗУ14, :ЗУ15, :ЗУ16, :ЗУ17, :ЗУ18, :ЗУ19, :ЗУ20, :ЗУ21, :ЗУ22, :ЗУ23, :ЗУ24, :ЗУ25, :ЗУ26, :ЗУ27, :ЗУ28, :ЗУ29, :ЗУ30, :ЗУ31, :ЗУ32, :ЗУ33, :ЗУ34, :ЗУ35, :ЗУ36, :ЗУ37, :ЗУ38, :ЗУ39, :ЗУ40, :ЗУ41, :ЗУ42, :ЗУ43, :ЗУ44, :ЗУ45, :ЗУ46, :ЗУ47, :ЗУ48, :ЗУ49, :ЗУ50, :ЗУ51 и :ЗУ52	многоэтажная жилая застройка (высотная застройка) 2.6	разрешенное использование земельного участка с кадастровым номером 40:26:000011:49: «для иных видов жилой застройки»; по документу: «среднеэтажная жилая застройка», форма собственности: частная собственность; ограничение прав и обременение объекта недвижимости: ипотека в силу закона № 40:26:000011:49-40/055/2022-16 от 21.07.2022 разрешенное использование земельного участка с кадастровым номером 40:26:000011:351: «для сельскохозяйственного производства»; по документу: «для сельскохозяйственного производства», форма собственности: частная собственность; ограничение прав и обременение объекта недвижимости: ипотека в силу закона № 40:26:000011:351-40/064/2022-6 от 21.07.2022; ипотека в силу закона № 40:26:000011:351-40/064/2022-5 от 21.07.2022; ипотека в силу закона № 40:26:000011:351-40/064/2022-4 от 21.07.2022; ипотека в силу закона № 40:26:000011:351-0/064/2022-3 от 21.07.2022; ипотека в силу закона № 40:26:000011:351-40/064/2022-2 от 21.07.2022; ограничения прав на земельный участок, предусмотренные статьей 56 Земельного кодекса Российской Федерации от 17.08.2022; ограничения прав на земельный участок, предусмотренные статьей 56 Земельного кодекса Российской Федерации от 17.08.2022; ограничения прав на земельный участок, предусмотренные статьей 56 Земельного кодекса Российской Федерации от 17.08.2022; ограничения прав на земельный участок, предусмотренные статьей 56 Земельного кодекса Российской Федерации от 17.08.2022.

1	2	3	4	5
:ЗУ 12	17711	образование земельного участка при перераспределении земельных участков с кадастровыми номерами 40:26:000011:49, 40:26:000011:351. Образуются земельные участки с условными номерами :ЗУ1, :ЗУ2, :ЗУ3, :ЗУ4, :ЗУ5, :ЗУ6, :ЗУ7, :ЗУ8, :ЗУ9, :ЗУ10, :ЗУ11, :ЗУ12, :ЗУ13, :ЗУ14, :ЗУ15, :ЗУ16, :ЗУ17, :ЗУ18, :ЗУ19, :ЗУ20, :ЗУ21, :ЗУ22, :ЗУ23, :ЗУ24, :ЗУ25, :ЗУ26, :ЗУ27, :ЗУ28, :ЗУ29, :ЗУ30, :ЗУ31, :ЗУ32, :ЗУ33, :ЗУ34, :ЗУ35, :ЗУ36, :ЗУ37, :ЗУ38, :ЗУ39, :ЗУ40, :ЗУ41, :ЗУ42, :ЗУ43, :ЗУ44, :ЗУ45, :ЗУ46, :ЗУ47, :ЗУ48, :ЗУ49, :ЗУ50, :ЗУ51 и :ЗУ52	многоэтажная жилая застройка (высотная застройка) 2.6	разрешенное использование земельного участка с кадастровым номером 40:26:000011:49: «для иных видов жилой застройки»; по документу: «среднеэтажная жилая застройка», форма собственности: частная собственность; ограничение прав и обременение объекта недвижимости: ипотека в силу закона № 40:26:000011:49-40/055/2022-16 от 21.07.2022 разрешенное использование земельного участка с кадастровым номером 40:26:000011:351: «для сельскохозяйственного производства»; по документу: «для сельскохозяйственного производства», форма собственности: частная собственность; ограничение прав и обременение объекта недвижимости: ипотека в силу закона № 40:26:000011:351-40/064/2022-6 от 21.07.2022; ипотека в силу закона № 40:26:000011:351-40/064/2022-5 от 21.07.2022; ипотека в силу закона № 40:26:000011:351-40/064/2022-4 от 21.07.2022; ипотека в силу закона № 40:26:000011:351-0/064/2022-3 от 21.07.2022; ипотека в силу закона № 40:26:000011:351-40/064/2022-2 от 21.07.2022; ограничения прав на земельный участок, предусмотренные статьей 56 Земельного кодекса Российской Федерации от 17.08.2022; ограничения прав на земельный участок, предусмотренные статьей 56 Земельного кодекса Российской Федерации от 17.08.2022; ограничения прав на земельный участок, предусмотренные статьей 56 Земельного кодекса Российской Федерации от 17.08.2022; ограничения прав на земельный участок, предусмотренные статьей 56 Земельного кодекса Российской Федерации от 17.08.2022.
:ЗУ13	17561	образование земельного участка при перераспределении земельных участков с кадастровыми номерами 40:26:000011:49, 40:26:000011:351. Образуются земельные участки с условными номерами :ЗУ1, :ЗУ2, :ЗУ3, :ЗУ4, :ЗУ5, :ЗУ6, :ЗУ7, :ЗУ8, :ЗУ9, :ЗУ10, :ЗУ11, :ЗУ12, :ЗУ13, :ЗУ14, :ЗУ15, :ЗУ16, :ЗУ17, :ЗУ18, :ЗУ19, :ЗУ20, :ЗУ21, :ЗУ22, :ЗУ23, :ЗУ24, :ЗУ25, :ЗУ26, :ЗУ27, :ЗУ28, :ЗУ29, :ЗУ30, :ЗУ31, :ЗУ32, :ЗУ33, :ЗУ34, :ЗУ35, :ЗУ36, :ЗУ37, :ЗУ38, :ЗУ39, :ЗУ40, :ЗУ41, :ЗУ42, :ЗУ43, :ЗУ44, :ЗУ45, :ЗУ46, :ЗУ47, :ЗУ48, :ЗУ49, :ЗУ50, :ЗУ51 и :ЗУ52	многоэтажная жилая застройка (высотная застройка) 2.6	разрешенное использование земельного участка с кадастровым номером 40:26:000011:49: «для иных видов жилой застройки»; по документу: «среднеэтажная жилая застройка», форма собственности: частная собственность; ограничение прав и обременение объекта недвижимости: ипотека в силу закона № 40:26:000011:49-40/055/2022-16 от 21.07.2022 разрешенное использование земельного участка с кадастровым номером 40:26:000011:351: «для сельскохозяйственного производства»; по документу: «для сельскохозяйственного производства», форма собственности: частная собственность; ограничение прав и обременение объекта недвижимости: ипотека в силу закона № 40:26:000011:351-40/064/2022-6 от 21.07.2022; ипотека в силу закона № 40:26:000011:351-40/064/2022-5 от 21.07.2022; ипотека в силу закона № 40:26:000011:351-40/064/2022-4 от 21.07.2022; ипотека в силу закона № 40:26:000011:351-0/064/2022-3 от 21.07.2022; ипотека в силу закона № 40:26:000011:351-40/064/2022-2 от 21.07.2022; ограничения прав на земельный участок, предусмотренные статьей 56 Земельного кодекса Российской Федерации от 17.08.2022; ограничения прав на земельный участок, предусмотренные статьей 56 Земельного кодекса Российской Федерации от 17.08.2022; ограничения прав на земельный участок, предусмотренные статьей 56 Земельного кодекса Российской Федерации от 17.08.2022; ограничения прав на земельный участок, предусмотренные статьей 56 Земельного кодекса Российской Федерации от 17.08.2022.
:ЗУ14	11224	образование земельного участка при перераспределении земельных участков с кадастровыми номерами 40:26:000011:49, 40:26:000011:351. Образуются земельные участки с условными номерами :ЗУ1, :ЗУ2, :ЗУ3, :ЗУ4, :ЗУ5, :ЗУ6, :ЗУ7, :ЗУ8, :ЗУ9, :ЗУ10, :ЗУ11, :ЗУ12, :ЗУ13, :ЗУ14, :ЗУ15, :ЗУ16, :ЗУ17, :ЗУ18, :ЗУ19, :ЗУ20, :ЗУ21, :ЗУ22, :ЗУ23, :ЗУ24, :ЗУ25, :ЗУ26, :ЗУ27, :ЗУ28, :ЗУ29, :ЗУ30, :ЗУ31, :ЗУ32, :ЗУ33, :ЗУ34, :ЗУ35, :ЗУ36, :ЗУ37, :ЗУ38, :ЗУ39, :ЗУ40, :ЗУ41, :ЗУ42, :ЗУ43, :ЗУ44, :ЗУ45, :ЗУ46, :ЗУ47, :ЗУ48, :ЗУ49, :ЗУ50, :ЗУ51 и :ЗУ52	многоэтажная жилая застройка (высотная застройка) 2.6	разрешенное использование земельного участка с кадастровым номером 40:26:000011:49: «для иных видов жилой застройки»; по документу: «среднеэтажная жилая застройка», форма собственности: частная собственность; ограничение прав и обременение объекта недвижимости: ипотека в силу закона № 40:26:000011:49-40/055/2022-16 от 21.07.2022 разрешенное использование земельного участка с кадастровым номером 40:26:000011:351: «для сельскохозяйственного производства»; по документу: «для сельскохозяйственного производства», форма собственности: частная собственность; ограничение прав и обременение объекта недвижимости: ипотека в силу закона № 40:26:000011:351-40/064/2022-6 от 21.07.2022; ипотека в силу закона № 40:26:000011:351-40/064/2022-5 от 21.07.2022; ипотека в силу закона № 40:26:000011:351-40/064/2022-4 от 21.07.2022; ипотека в силу закона № 40:26:000011:351-0/064/2022-3 от 21.07.2022; ипотека в силу закона № 40:26:000011:351-40/064/2022-2 от 21.07.2022; ограничения прав на земельный участок, предусмотренные статьей 56 Земельного кодекса Российской Федерации от 17.08.2022; ограничения прав на земельный участок, предусмотренные статьей 56 Земельного кодекса Российской Федерации от 17.08.2022; ограничения прав на земельный участок, предусмотренные статьей 56 Земельного кодекса Российской Федерации от 17.08.2022; ограничения прав на земельный участок, предусмотренные статьей 56 Земельного кодекса Российской Федерации от 17.08.2022.

1	2	3	4	5
:ЗУ 15	7969	образование земельного участка при перераспределении земельных участков с кадастровыми номерами 40:26:000011:49, 40:26:000011:351. Образуются земельные участки с условными номерами :ЗУ1, :ЗУ2, :ЗУ3, :ЗУ4, :ЗУ5, :ЗУ6, :ЗУ7, :ЗУ8, :ЗУ9, :ЗУ10, :ЗУ11, :ЗУ12, :ЗУ13, :ЗУ14, :ЗУ15, :ЗУ16, :ЗУ17, :ЗУ18, :ЗУ19, :ЗУ20, :ЗУ21, :ЗУ22, :ЗУ23, :ЗУ24, :ЗУ25, :ЗУ26, :ЗУ27, :ЗУ28, :ЗУ29, :ЗУ30, :ЗУ31, :ЗУ32, :ЗУ33, :ЗУ34, :ЗУ35, :ЗУ36, :ЗУ37, :ЗУ38, :ЗУ39, :ЗУ40, :ЗУ41, :ЗУ42, :ЗУ43, :ЗУ44, :ЗУ45, :ЗУ46, :ЗУ47, :ЗУ48, :ЗУ49, :ЗУ50, :ЗУ51 и :ЗУ52	многоэтажная жилая застройка (высотная застройка) 2.6	разрешенное использование земельного участка с кадастровым номером 40:26:000011:49: «для иных видов жилой застройки»; по документу: «среднеэтажная жилая застройка», форма собственности: частная собственность; ограничение прав и обременение объекта недвижимости: ипотека в силу закона № 40:26:000011:49-40/055/2022-16 от 21.07.2022 разрешенное использование земельного участка с кадастровым номером 40:26:000011:351: «для сельскохозяйственного производства»; по документу: «для сельскохозяйственного производства», форма собственности: частная собственность; ограничение прав и обременение объекта недвижимости: ипотека в силу закона № 40:26:000011:351-40/064/2022-6 от 21.07.2022; ипотека в силу закона № 40:26:000011:351-40/064/2022-5 от 21.07.2022; ипотека в силу закона № 40:26:000011:351-40/064/2022-4 от 21.07.2022; ипотека в силу закона № 40:26:000011:351-0/064/2022-3 от 21.07.2022; ипотека в силу закона № 40:26:000011:351-40/064/2022-2 от 21.07.2022; ограничения прав на земельный участок, предусмотренные статьей 56 Земельного кодекса Российской Федерации от 17.08.2022; ограничения прав на земельный участок, предусмотренные статьей 56 Земельного кодекса Российской Федерации от 17.08.2022; ограничения прав на земельный участок, предусмотренные статьей 56 Земельного кодекса Российской Федерации от 17.08.2022; ограничения прав на земельный участок, предусмотренные статьей 56 Земельного кодекса Российской Федерации от 17.08.2022.
:ЗУ16	622	образование земельного участка при перераспределении земельных участков с кадастровыми номерами 40:26:000011:49, 40:26:000011:351. Образуются земельные участки с условными номерами :ЗУ1, :ЗУ2, :ЗУ3, :ЗУ4, :ЗУ5, :ЗУ6, :ЗУ7, :ЗУ8, :ЗУ9, :ЗУ10, :ЗУ11, :ЗУ12, :ЗУ13, :ЗУ14, :ЗУ15, :ЗУ16, :ЗУ17, :ЗУ18, :ЗУ19, :ЗУ20, :ЗУ21, :ЗУ22, :ЗУ23, :ЗУ24, :ЗУ25, :ЗУ26, :ЗУ27, :ЗУ28, :ЗУ29, :ЗУ30, :ЗУ31, :ЗУ32, :ЗУ33, :ЗУ34, :ЗУ35, :ЗУ36, :ЗУ37, :ЗУ38, :ЗУ39, :ЗУ40, :ЗУ41, :ЗУ42, :ЗУ43, :ЗУ44, :ЗУ45, :ЗУ46, :ЗУ47, :ЗУ48, :ЗУ49, :ЗУ50, :ЗУ51 и :ЗУ52	коммунальное обслуживание 3.1	разрешенное использование земельного участка с кадастровым номером 40:26:000011:49: «для иных видов жилой застройки»; по документу: «среднеэтажная жилая застройка», форма собственности: частная собственность; ограничение прав и обременение объекта недвижимости: ипотека в силу закона № 40:26:000011:49-40/055/2022-16 от 21.07.2022 разрешенное использование земельного участка с кадастровым номером 40:26:000011:351: «для сельскохозяйственного производства»; по документу: «для сельскохозяйственного производства», форма собственности: частная собственность; ограничение прав и обременение объекта недвижимости: ипотека в силу закона № 40:26:000011:351-40/064/2022-6 от 21.07.2022; ипотека в силу закона № 40:26:000011:351-40/064/2022-5 от 21.07.2022; ипотека в силу закона № 40:26:000011:351-40/064/2022-4 от 21.07.2022; ипотека в силу закона № 40:26:000011:351-0/064/2022-3 от 21.07.2022; ипотека в силу закона № 40:26:000011:351-40/064/2022-2 от 21.07.2022; ограничения прав на земельный участок, предусмотренные статьей 56 Земельного кодекса Российской Федерации от 17.08.2022; ограничения прав на земельный участок, предусмотренные статьей 56 Земельного кодекса Российской Федерации от 17.08.2022; ограничения прав на земельный участок, предусмотренные статьей 56 Земельного кодекса Российской Федерации от 17.08.2022; ограничения прав на земельный участок, предусмотренные статьей 56 Земельного кодекса Российской Федерации от 17.08.2022.
:ЗУ17	8253	образование земельного участка при перераспределении земельных участков с кадастровыми номерами 40:26:000011:49, 40:26:000011:351. Образуются земельные участки с условными номерами :ЗУ1, :ЗУ2, :ЗУ3, :ЗУ4, :ЗУ5, :ЗУ6, :ЗУ7, :ЗУ8, :ЗУ9, :ЗУ10, :ЗУ11, :ЗУ12, :ЗУ13, :ЗУ14, :ЗУ15, :ЗУ16, :ЗУ17, :ЗУ18, :ЗУ19, :ЗУ20, :ЗУ21, :ЗУ22, :ЗУ23, :ЗУ24, :ЗУ25, :ЗУ26, :ЗУ27, :ЗУ28, :ЗУ29, :ЗУ30, :ЗУ31, :ЗУ32, :ЗУ33, :ЗУ34, :ЗУ35, :ЗУ36, :ЗУ37, :ЗУ38, :ЗУ39, :ЗУ40, :ЗУ41, :ЗУ42, :ЗУ43, :ЗУ44, :ЗУ45, :ЗУ46, :ЗУ47, :ЗУ48, :ЗУ49, :ЗУ50, :ЗУ51 и :ЗУ52	многоэтажная жилая застройка (высотная застройка) 2.6	разрешенное использование земельного участка с кадастровым номером 40:26:000011:49: «для иных видов жилой застройки»; по документу: «среднеэтажная жилая застройка», форма собственности: частная собственность; ограничение прав и обременение объекта недвижимости: ипотека в силу закона № 40:26:000011:49-40/055/2022-16 от 21.07.2022 разрешенное использование земельного участка с кадастровым номером 40:26:000011:351: «для сельскохозяйственного производства»; по документу: «для сельскохозяйственного производства», форма собственности: частная собственность; ограничение прав и обременение объекта недвижимости: ипотека в силу закона № 40:26:000011:351-40/064/2022-6 от 21.07.2022; ипотека в силу закона № 40:26:000011:351-40/064/2022-5 от 21.07.2022; ипотека в силу закона № 40:26:000011:351-40/064/2022-4 от 21.07.2022; ипотека в силу закона № 40:26:000011:351-0/064/2022-3 от 21.07.2022; ипотека в силу закона № 40:26:000011:351-40/064/2022-2 от 21.07.2022; ограничения прав на земельный участок, предусмотренные статьей 56 Земельного кодекса Российской Федерации от 17.08.2022; ограничения прав на земельный участок, предусмотренные статьей 56 Земельного кодекса Российской Федерации от 17.08.2022; ограничения прав на земельный участок, предусмотренные статьей 56 Земельного кодекса Российской Федерации от 17.08.2022; ограничения прав на земельный участок, предусмотренные статьей 56 Земельного кодекса Российской Федерации от 17.08.2022.

1	2	3	4	5
:ЗУ 18	6990	образование земельного участка при перераспределении земельных участков с кадастровыми номерами 40:26:000011:49, 40:26:000011:351. Образуются земельные участки с условными номерами :ЗУ1, :ЗУ2, :ЗУ3, :ЗУ4, :ЗУ5, :ЗУ6, :ЗУ7, :ЗУ8, :ЗУ9, :ЗУ10, :ЗУ11, :ЗУ12, :ЗУ13, :ЗУ14, :ЗУ15, :ЗУ16, :ЗУ17, :ЗУ18, :ЗУ19, :ЗУ20, :ЗУ21, :ЗУ22, :ЗУ23, :ЗУ24, :ЗУ25, :ЗУ26, :ЗУ27, :ЗУ28, :ЗУ29, :ЗУ30, :ЗУ31, :ЗУ32, :ЗУ33, :ЗУ34, :ЗУ35, :ЗУ36, :ЗУ37, :ЗУ38, :ЗУ39, :ЗУ40, :ЗУ41, :ЗУ42, :ЗУ43, :ЗУ44, :ЗУ45, :ЗУ46, :ЗУ47, :ЗУ48, :ЗУ49, :ЗУ50, :ЗУ51 и :ЗУ52	многоэтажная жилая застройка (высотная застройка) 2.6	разрешенное использование земельного участка с кадастровым номером 40:26:000011:49: «для иных видов жилой застройки»; по документу: «среднеэтажная жилая застройка», форма собственности: частная собственность; ограничение прав и обременение объекта недвижимости: ипотека в силу закона № 40:26:000011:49-40/055/2022-16 от 21.07.2022 разрешенное использование земельного участка с кадастровым номером 40:26:000011:351: «для сельскохозяйственного производства»; по документу: «для сельскохозяйственного производства», форма собственности: частная собственность; ограничение прав и обременение объекта недвижимости: ипотека в силу закона № 40:26:000011:351-40/064/2022-6 от 21.07.2022; ипотека в силу закона № 40:26:000011:351-40/064/2022-5 от 21.07.2022; ипотека в силу закона № 40:26:000011:351-40/064/2022-4 от 21.07.2022; ипотека в силу закона № 40:26:000011:351-0/064/2022-3 от 21.07.2022; ипотека в силу закона № 40:26:000011:351-40/064/2022-2 от 21.07.2022; ограничения прав на земельный участок, предусмотренные статьей 56 Земельного кодекса Российской Федерации от 17.08.2022; ограничения прав на земельный участок, предусмотренные статьей 56 Земельного кодекса Российской Федерации от 17.08.2022; ограничения прав на земельный участок, предусмотренные статьей 56 Земельного кодекса Российской Федерации от 17.08.2022; ограничения прав на земельный участок, предусмотренные статьей 56 Земельного кодекса Российской Федерации от 17.08.2022.
:ЗУ19	8749	образование земельного участка при перераспределении земельных участков с кадастровыми номерами 40:26:000011:49, 40:26:000011:351. Образуются земельные участки с условными номерами :ЗУ1, :ЗУ2, :ЗУ3, :ЗУ4, :ЗУ5, :ЗУ6, :ЗУ7, :ЗУ8, :ЗУ9, :ЗУ10, :ЗУ11, :ЗУ12, :ЗУ13, :ЗУ14, :ЗУ15, :ЗУ16, :ЗУ17, :ЗУ18, :ЗУ19, :ЗУ20, :ЗУ21, :ЗУ22, :ЗУ23, :ЗУ24, :ЗУ25, :ЗУ26, :ЗУ27, :ЗУ28, :ЗУ29, :ЗУ30, :ЗУ31, :ЗУ32, :ЗУ33, :ЗУ34, :ЗУ35, :ЗУ36, :ЗУ37, :ЗУ38, :ЗУ39, :ЗУ40, :ЗУ41, :ЗУ42, :ЗУ43, :ЗУ44, :ЗУ45, :ЗУ46, :ЗУ47, :ЗУ48, :ЗУ49, :ЗУ50, :ЗУ51 и :ЗУ52	многоэтажная жилая застройка (высотная застройка) 2.6	разрешенное использование земельного участка с кадастровым номером 40:26:000011:49: «для иных видов жилой застройки»; по документу: «среднеэтажная жилая застройка», форма собственности: частная собственность; ограничение прав и обременение объекта недвижимости: ипотека в силу закона № 40:26:000011:49-40/055/2022-16 от 21.07.2022 разрешенное использование земельного участка с кадастровым номером 40:26:000011:351: «для сельскохозяйственного производства»; по документу: «для сельскохозяйственного производства», форма собственности: частная собственность; ограничение прав и обременение объекта недвижимости: ипотека в силу закона № 40:26:000011:351-40/064/2022-6 от 21.07.2022; ипотека в силу закона № 40:26:000011:351-40/064/2022-5 от 21.07.2022; ипотека в силу закона № 40:26:000011:351-40/064/2022-4 от 21.07.2022; ипотека в силу закона № 40:26:000011:351-0/064/2022-3 от 21.07.2022; ипотека в силу закона № 40:26:000011:351-40/064/2022-2 от 21.07.2022; ограничения прав на земельный участок, предусмотренные статьей 56 Земельного кодекса Российской Федерации от 17.08.2022; ограничения прав на земельный участок, предусмотренные статьей 56 Земельного кодекса Российской Федерации от 17.08.2022; ограничения прав на земельный участок, предусмотренные статьей 56 Земельного кодекса Российской Федерации от 17.08.2022; ограничения прав на земельный участок, предусмотренные статьей 56 Земельного кодекса Российской Федерации от 17.08.2022.
:ЗУ20	6602	образование земельного участка при перераспределении земельных участков с кадастровыми номерами 40:26:000011:49, 40:26:000011:351. Образуются земельные участки с условными номерами :ЗУ1, :ЗУ2, :ЗУ3, :ЗУ4, :ЗУ5, :ЗУ6, :ЗУ7, :ЗУ8, :ЗУ9, :ЗУ10, :ЗУ11, :ЗУ12, :ЗУ13, :ЗУ14, :ЗУ15, :ЗУ16, :ЗУ17, :ЗУ18, :ЗУ19, :ЗУ20, :ЗУ21, :ЗУ22, :ЗУ23, :ЗУ24, :ЗУ25, :ЗУ26, :ЗУ27, :ЗУ28, :ЗУ29, :ЗУ30, :ЗУ31, :ЗУ32, :ЗУ33, :ЗУ34, :ЗУ35, :ЗУ36, :ЗУ37, :ЗУ38, :ЗУ39, :ЗУ40, :ЗУ41, :ЗУ42, :ЗУ43, :ЗУ44, :ЗУ45, :ЗУ46, :ЗУ47, :ЗУ48, :ЗУ49, :ЗУ50, :ЗУ51 и :ЗУ52	предпринимательство 4.0	разрешенное использование земельного участка с кадастровым номером 40:26:000011:49: «для иных видов жилой застройки»; по документу: «среднеэтажная жилая застройка», форма собственности: частная собственность; ограничение прав и обременение объекта недвижимости: ипотека в силу закона № 40:26:000011:49-40/055/2022-16 от 21.07.2022 разрешенное использование земельного участка с кадастровым номером 40:26:000011:351: «для сельскохозяйственного производства»; по документу: «для сельскохозяйственного производства», форма собственности: частная собственность; ограничение прав и обременение объекта недвижимости: ипотека в силу закона № 40:26:000011:351-40/064/2022-6 от 21.07.2022; ипотека в силу закона № 40:26:000011:351-40/064/2022-5 от 21.07.2022; ипотека в силу закона № 40:26:000011:351-40/064/2022-4 от 21.07.2022; ипотека в силу закона № 40:26:000011:351-0/064/2022-3 от 21.07.2022; ипотека в силу закона № 40:26:000011:351-40/064/2022-2 от 21.07.2022; ограничения прав на земельный участок, предусмотренные статьей 56 Земельного кодекса Российской Федерации от 17.08.2022; ограничения прав на земельный участок, предусмотренные статьей 56 Земельного кодекса Российской Федерации от 17.08.2022; ограничения прав на земельный участок, предусмотренные статьей 56 Земельного кодекса Российской Федерации от 17.08.2022; ограничения прав на земельный участок, предусмотренные статьей 56 Земельного кодекса Российской Федерации от 17.08.2022.

1	2	3	4	5
:ЗУ 21	6081	образование земельного участка при перераспределении земельных участков с кадастровыми номерами 40:26:000011:49, 40:26:000011:351. Образуются земельные участки с условными номерами :ЗУ1, :ЗУ2, :ЗУ3, :ЗУ4, :ЗУ5, :ЗУ6, :ЗУ7, :ЗУ8, :ЗУ9, :ЗУ10, :ЗУ11, :ЗУ12, :ЗУ13, :ЗУ14, :ЗУ15, :ЗУ16, :ЗУ17, :ЗУ18, :ЗУ19, :ЗУ20, :ЗУ21, :ЗУ22, :ЗУ23, :ЗУ24, :ЗУ25, :ЗУ26, :ЗУ27, :ЗУ28, :ЗУ29, :ЗУ30, :ЗУ31, :ЗУ32, :ЗУ33, :ЗУ34, :ЗУ35, :ЗУ36, :ЗУ37, :ЗУ38, :ЗУ39, :ЗУ40, :ЗУ41, :ЗУ42, :ЗУ43, :ЗУ44, :ЗУ45, :ЗУ46, :ЗУ47, :ЗУ48, :ЗУ49, :ЗУ50, :ЗУ51 и :ЗУ52	хранение автотранспорта 2.7.1	разрешенное использование земельного участка с кадастровым номером 40:26:000011:49: «для иных видов жилой застройки»; по документу: «среднеэтажная жилая застройка», форма собственности: частная собственность; ограничение прав и обременение объекта недвижимости: ипотека в силу закона № 40:26:000011:49-40/055/2022-16 от 21.07.2022 разрешенное использование земельного участка с кадастровым номером 40:26:000011:351: «для сельскохозяйственного производства»; по документу: «для сельскохозяйственного производства», форма собственности: частная собственность; ограничение прав и обременение объекта недвижимости: ипотека в силу закона № 40:26:000011:351-40/064/2022-6 от 21.07.2022; ипотека в силу закона № 40:26:000011:351-40/064/2022-5 от 21.07.2022; ипотека в силу закона № 40:26:000011:351-40/064/2022-4 от 21.07.2022; ипотека в силу закона № 40:26:000011:351-0/064/2022-3 от 21.07.2022; ипотека в силу закона № 40:26:000011:351-40/064/2022-2 от 21.07.2022; ограничения прав на земельный участок, предусмотренные статьей 56 Земельного кодекса Российской Федерации от 17.08.2022; ограничения прав на земельный участок, предусмотренные статьей 56 Земельного кодекса Российской Федерации от 17.08.2022; ограничения прав на земельный участок, предусмотренные статьей 56 Земельного кодекса Российской Федерации от 17.08.2022; ограничения прав на земельный участок, предусмотренные статьей 56 Земельного кодекса Российской Федерации от 17.08.2022.
:ЗУ22	2833	образование земельного участка при перераспределении земельных участков с кадастровыми номерами 40:26:000011:49, 40:26:000011:351. Образуются земельные участки с условными номерами :ЗУ1, :ЗУ2, :ЗУ3, :ЗУ4, :ЗУ5, :ЗУ6, :ЗУ7, :ЗУ8, :ЗУ9, :ЗУ10, :ЗУ11, :ЗУ12, :ЗУ13, :ЗУ14, :ЗУ15, :ЗУ16, :ЗУ17, :ЗУ18, :ЗУ19, :ЗУ20, :ЗУ21, :ЗУ22, :ЗУ23, :ЗУ24, :ЗУ25, :ЗУ26, :ЗУ27, :ЗУ28, :ЗУ29, :ЗУ30, :ЗУ31, :ЗУ32, :ЗУ33, :ЗУ34, :ЗУ35, :ЗУ36, :ЗУ37, :ЗУ38, :ЗУ39, :ЗУ40, :ЗУ41, :ЗУ42, :ЗУ43, :ЗУ44, :ЗУ45, :ЗУ46, :ЗУ47, :ЗУ48, :ЗУ49, :ЗУ50, :ЗУ51 и :ЗУ52	хранение автотранспорта 2.7.1	разрешенное использование земельного участка с кадастровым номером 40:26:000011:49: «для иных видов жилой застройки»; по документу: «среднеэтажная жилая застройка», форма собственности: частная собственность; ограничение прав и обременение объекта недвижимости: ипотека в силу закона № 40:26:000011:49-40/055/2022-16 от 21.07.2022 разрешенное использование земельного участка с кадастровым номером 40:26:000011:351: «для сельскохозяйственного производства»; по документу: «для сельскохозяйственного производства», форма собственности: частная собственность; ограничение прав и обременение объекта недвижимости: ипотека в силу закона № 40:26:000011:351-40/064/2022-6 от 21.07.2022; ипотека в силу закона № 40:26:000011:351-40/064/2022-5 от 21.07.2022; ипотека в силу закона № 40:26:000011:351-40/064/2022-4 от 21.07.2022; ипотека в силу закона № 40:26:000011:351-0/064/2022-3 от 21.07.2022; ипотека в силу закона № 40:26:000011:351-40/064/2022-2 от 21.07.2022; ограничения прав на земельный участок, предусмотренные статьей 56 Земельного кодекса Российской Федерации от 17.08.2022; ограничения прав на земельный участок, предусмотренные статьей 56 Земельного кодекса Российской Федерации от 17.08.2022; ограничения прав на земельный участок, предусмотренные статьей 56 Земельного кодекса Российской Федерации от 17.08.2022; ограничения прав на земельный участок, предусмотренные статьей 56 Земельного кодекса Российской Федерации от 17.08.2022.
:ЗУ23	2458	образование земельного участка при перераспределении земельных участков с кадастровыми номерами 40:26:000011:49, 40:26:000011:351. Образуются земельные участки с условными номерами :ЗУ1, :ЗУ2, :ЗУ3, :ЗУ4, :ЗУ5, :ЗУ6, :ЗУ7, :ЗУ8, :ЗУ9, :ЗУ10, :ЗУ11, :ЗУ12, :ЗУ13, :ЗУ14, :ЗУ15, :ЗУ16, :ЗУ17, :ЗУ18, :ЗУ19, :ЗУ20, :ЗУ21, :ЗУ22, :ЗУ23, :ЗУ24, :ЗУ25, :ЗУ26, :ЗУ27, :ЗУ28, :ЗУ29, :ЗУ30, :ЗУ31, :ЗУ32, :ЗУ33, :ЗУ34, :ЗУ35, :ЗУ36, :ЗУ37, :ЗУ38, :ЗУ39, :ЗУ40, :ЗУ41, :ЗУ42, :ЗУ43, :ЗУ44, :ЗУ45, :ЗУ46, :ЗУ47, :ЗУ48, :ЗУ49, :ЗУ50, :ЗУ51 и :ЗУ52	хранение автотранспорта 2.7.1	разрешенное использование земельного участка с кадастровым номером 40:26:000011:49: «для иных видов жилой застройки»; по документу: «среднеэтажная жилая застройка», форма собственности: частная собственность; ограничение прав и обременение объекта недвижимости: ипотека в силу закона № 40:26:000011:49-40/055/2022-16 от 21.07.2022 разрешенное использование земельного участка с кадастровым номером 40:26:000011:351: «для сельскохозяйственного производства»; по документу: «для сельскохозяйственного производства», форма собственности: частная собственность; ограничение прав и обременение объекта недвижимости: ипотека в силу закона № 40:26:000011:351-40/064/2022-6 от 21.07.2022; ипотека в силу закона № 40:26:000011:351-40/064/2022-5 от 21.07.2022; ипотека в силу закона № 40:26:000011:351-40/064/2022-4 от 21.07.2022; ипотека в силу закона № 40:26:000011:351-0/064/2022-3 от 21.07.2022; ипотека в силу закона № 40:26:000011:351-40/064/2022-2 от 21.07.2022; ограничения прав на земельный участок, предусмотренные статьей 56 Земельного кодекса Российской Федерации от 17.08.2022; ограничения прав на земельный участок, предусмотренные статьей 56 Земельного кодекса Российской Федерации от 17.08.2022; ограничения прав на земельный участок, предусмотренные статьей 56 Земельного кодекса Российской Федерации от 17.08.2022; ограничения прав на земельный участок, предусмотренные статьей 56 Земельного кодекса Российской Федерации от 17.08.2022.

1	2	3	4	5
:ЗУ 24	2992	образование земельного участка при перераспределении земельных участков с кадастровыми номерами 40:26:000011:49, 40:26:000011:351. Образуются земельные участки с условными номерами :ЗУ1, :ЗУ2, :ЗУ3, :ЗУ4, :ЗУ5, :ЗУ6, :ЗУ7, :ЗУ8, :ЗУ9, :ЗУ10, :ЗУ11, :ЗУ12, :ЗУ13, :ЗУ14, :ЗУ15, :ЗУ16, :ЗУ17, :ЗУ18, :ЗУ19, :ЗУ20, :ЗУ21, :ЗУ22, :ЗУ23, :ЗУ24, :ЗУ25, :ЗУ26, :ЗУ27, :ЗУ28, :ЗУ29, :ЗУ30, :ЗУ31, :ЗУ32, :ЗУ33, :ЗУ34, :ЗУ35, :ЗУ36, :ЗУ37, :ЗУ38, :ЗУ39, :ЗУ40, :ЗУ41, :ЗУ42, :ЗУ43, :ЗУ44, :ЗУ45, :ЗУ46, :ЗУ47, :ЗУ48, :ЗУ49, :ЗУ50, :ЗУ51 и :ЗУ52	хранение автотранспорта 2.7.1	разрешенное использование земельного участка с кадастровым номером 40:26:000011:49: «для иных видов жилой застройки»; по документу: «среднеэтажная жилая застройка», форма собственности: частная собственность; ограничение прав и обременение объекта недвижимости: ипотека в силу закона № 40:26:000011:49-40/055/2022-16 от 21.07.2022 разрешенное использование земельного участка с кадастровым номером 40:26:000011:351: «для сельскохозяйственного производства»; по документу: «для сельскохозяйственного производства», форма собственности: частная собственность; ограничение прав и обременение объекта недвижимости: ипотека в силу закона № 40:26:000011:351-40/064/2022-6 от 21.07.2022; ипотека в силу закона № 40:26:000011:351-40/064/2022-5 от 21.07.2022; ипотека в силу закона № 40:26:000011:351-40/064/2022-4 от 21.07.2022; ипотека в силу закона № 40:26:000011:351-0/064/2022-3 от 21.07.2022; ипотека в силу закона № 40:26:000011:351-40/064/2022-2 от 21.07.2022; ограничения прав на земельный участок, предусмотренные статьей 56 Земельного кодекса Российской Федерации от 17.08.2022; ограничения прав на земельный участок, предусмотренные статьей 56 Земельного кодекса Российской Федерации от 17.08.2022; ограничения прав на земельный участок, предусмотренные статьей 56 Земельного кодекса Российской Федерации от 17.08.2022; ограничения прав на земельный участок, предусмотренные статьей 56 Земельного кодекса Российской Федерации от 17.08.2022.
:ЗУ25	205	образование земельного участка при перераспределении земельных участков с кадастровыми номерами 40:26:000011:49, 40:26:000011:351. Образуются земельные участки с условными номерами :ЗУ1, :ЗУ2, :ЗУ3, :ЗУ4, :ЗУ5, :ЗУ6, :ЗУ7, :ЗУ8, :ЗУ9, :ЗУ10, :ЗУ11, :ЗУ12, :ЗУ13, :ЗУ14, :ЗУ15, :ЗУ16, :ЗУ17, :ЗУ18, :ЗУ19, :ЗУ20, :ЗУ21, :ЗУ22, :ЗУ23, :ЗУ24, :ЗУ25, :ЗУ26, :ЗУ27, :ЗУ28, :ЗУ29, :ЗУ30, :ЗУ31, :ЗУ32, :ЗУ33, :ЗУ34, :ЗУ35, :ЗУ36, :ЗУ37, :ЗУ38, :ЗУ39, :ЗУ40, :ЗУ41, :ЗУ42, :ЗУ43, :ЗУ44, :ЗУ45, :ЗУ46, :ЗУ47, :ЗУ48, :ЗУ49, :ЗУ50, :ЗУ51 и :ЗУ52	коммунальное обслуживание 3.1	разрешенное использование земельного участка с кадастровым номером 40:26:000011:49: «для иных видов жилой застройки»; по документу: «среднеэтажная жилая застройка», форма собственности: частная собственность; ограничение прав и обременение объекта недвижимости: ипотека в силу закона № 40:26:000011:49-40/055/2022-16 от 21.07.2022 разрешенное использование земельного участка с кадастровым номером 40:26:000011:351: «для сельскохозяйственного производства»; по документу: «для сельскохозяйственного производства», форма собственности: частная собственность; ограничение прав и обременение объекта недвижимости: ипотека в силу закона № 40:26:000011:351-40/064/2022-6 от 21.07.2022; ипотека в силу закона № 40:26:000011:351-40/064/2022-5 от 21.07.2022; ипотека в силу закона № 40:26:000011:351-40/064/2022-4 от 21.07.2022; ипотека в силу закона № 40:26:000011:351-0/064/2022-3 от 21.07.2022; ипотека в силу закона № 40:26:000011:351-40/064/2022-2 от 21.07.2022; ограничения прав на земельный участок, предусмотренные статьей 56 Земельного кодекса Российской Федерации от 17.08.2022; ограничения прав на земельный участок, предусмотренные статьей 56 Земельного кодекса Российской Федерации от 17.08.2022; ограничения прав на земельный участок, предусмотренные статьей 56 Земельного кодекса Российской Федерации от 17.08.2022; ограничения прав на земельный участок, предусмотренные статьей 56 Земельного кодекса Российской Федерации от 17.08.2022.
:ЗУ26	138	образование земельного участка при перераспределении земельных участков с кадастровыми номерами 40:26:000011:49, 40:26:000011:351. Образуются земельные участки с условными номерами :ЗУ1, :ЗУ2, :ЗУ3, :ЗУ4, :ЗУ5, :ЗУ6, :ЗУ7, :ЗУ8, :ЗУ9, :ЗУ10, :ЗУ11, :ЗУ12, :ЗУ13, :ЗУ14, :ЗУ15, :ЗУ16, :ЗУ17, :ЗУ18, :ЗУ19, :ЗУ20, :ЗУ21, :ЗУ22, :ЗУ23, :ЗУ24, :ЗУ25, :ЗУ26, :ЗУ27, :ЗУ28, :ЗУ29, :ЗУ30, :ЗУ31, :ЗУ32, :ЗУ33, :ЗУ34, :ЗУ35, :ЗУ36, :ЗУ37, :ЗУ38, :ЗУ39, :ЗУ40, :ЗУ41, :ЗУ42, :ЗУ43, :ЗУ44, :ЗУ45, :ЗУ46, :ЗУ47, :ЗУ48, :ЗУ49, :ЗУ50, :ЗУ51 и :ЗУ52	коммунальное обслуживание 3.1	разрешенное использование земельного участка с кадастровым номером 40:26:000011:49: «для иных видов жилой застройки»; по документу: «среднеэтажная жилая застройка», форма собственности: частная собственность; ограничение прав и обременение объекта недвижимости: ипотека в силу закона № 40:26:000011:49-40/055/2022-16 от 21.07.2022 разрешенное использование земельного участка с кадастровым номером 40:26:000011:351: «для сельскохозяйственного производства»; по документу: «для сельскохозяйственного производства», форма собственности: частная собственность; ограничение прав и обременение объекта недвижимости: ипотека в силу закона № 40:26:000011:351-40/064/2022-6 от 21.07.2022; ипотека в силу закона № 40:26:000011:351-40/064/2022-5 от 21.07.2022; ипотека в силу закона № 40:26:000011:351-40/064/2022-4 от 21.07.2022; ипотека в силу закона № 40:26:000011:351-0/064/2022-3 от 21.07.2022; ипотека в силу закона № 40:26:000011:351-40/064/2022-2 от 21.07.2022; ограничения прав на земельный участок, предусмотренные статьей 56 Земельного кодекса Российской Федерации от 17.08.2022; ограничения прав на земельный участок, предусмотренные статьей 56 Земельного кодекса Российской Федерации от 17.08.2022; ограничения прав на земельный участок, предусмотренные статьей 56 Земельного кодекса Российской Федерации от 17.08.2022; ограничения прав на земельный участок, предусмотренные статьей 56 Земельного кодекса Российской Федерации от 17.08.2022.

1	2	3	4	5
:ЗУ 27	152	образование земельного участка при перераспределении земельных участков с кадастровыми номерами 40:26:000011:49, 40:26:000011:351. Образуются земельные участки с условными номерами :ЗУ1, :ЗУ2, :ЗУ3, :ЗУ4, :ЗУ5, :ЗУ6, :ЗУ7, :ЗУ8, :ЗУ9, :ЗУ10, :ЗУ11, :ЗУ12, :ЗУ13, :ЗУ14, :ЗУ15, :ЗУ16, :ЗУ17, :ЗУ18, :ЗУ19, :ЗУ20, :ЗУ21, :ЗУ22, :ЗУ23, :ЗУ24, :ЗУ25, :ЗУ26, :ЗУ27, :ЗУ28, :ЗУ29, :ЗУ30, :ЗУ31, :ЗУ32, :ЗУ33, :ЗУ34, :ЗУ35, :ЗУ36, :ЗУ37, :ЗУ38, :ЗУ39, :ЗУ40, :ЗУ41, :ЗУ42, :ЗУ43, :ЗУ44, :ЗУ45, :ЗУ46, :ЗУ47, :ЗУ48, :ЗУ49, :ЗУ50, :ЗУ51 и :ЗУ52	коммунальное обслуживание 3.1	разрешенное использование земельного участка с кадастровым номером 40:26:000011:49: «для иных видов жилой застройки»; по документу: «среднеэтажная жилая застройка», форма собственности: частная собственность; ограничение прав и обременение объекта недвижимости: ипотека в силу закона № 40:26:000011:49-40/055/2022-16 от 21.07.2022 разрешенное использование земельного участка с кадастровым номером 40:26:000011:351: «для сельскохозяйственного производства»; по документу: «для сельскохозяйственного производства», форма собственности: частная собственность; ограничение прав и обременение объекта недвижимости: ипотека в силу закона № 40:26:000011:351-40/064/2022-6 от 21.07.2022; ипотека в силу закона № 40:26:000011:351-40/064/2022-5 от 21.07.2022; ипотека в силу закона № 40:26:000011:351-40/064/2022-4 от 21.07.2022; ипотека в силу закона № 40:26:000011:351-0/064/2022-3 от 21.07.2022; ипотека в силу закона № 40:26:000011:351-40/064/2022-2 от 21.07.2022; ограничения прав на земельный участок, предусмотренные статьей 56 Земельного кодекса Российской Федерации от 17.08.2022; ограничения прав на земельный участок, предусмотренные статьей 56 Земельного кодекса Российской Федерации от 17.08.2022; ограничения прав на земельный участок, предусмотренные статьей 56 Земельного кодекса Российской Федерации от 17.08.2022; ограничения прав на земельный участок, предусмотренные статьей 56 Земельного кодекса Российской Федерации от 17.08.2022.
:ЗУ28	152	образование земельного участка при перераспределении земельных участков с кадастровыми номерами 40:26:000011:49, 40:26:000011:351. Образуются земельные участки с условными номерами :ЗУ1, :ЗУ2, :ЗУ3, :ЗУ4, :ЗУ5, :ЗУ6, :ЗУ7, :ЗУ8, :ЗУ9, :ЗУ10, :ЗУ11, :ЗУ12, :ЗУ13, :ЗУ14, :ЗУ15, :ЗУ16, :ЗУ17, :ЗУ18, :ЗУ19, :ЗУ20, :ЗУ21, :ЗУ22, :ЗУ23, :ЗУ24, :ЗУ25, :ЗУ26, :ЗУ27, :ЗУ28, :ЗУ29, :ЗУ30, :ЗУ31, :ЗУ32, :ЗУ33, :ЗУ34, :ЗУ35, :ЗУ36, :ЗУ37, :ЗУ38, :ЗУ39, :ЗУ40, :ЗУ41, :ЗУ42, :ЗУ43, :ЗУ44, :ЗУ45, :ЗУ46, :ЗУ47, :ЗУ48, :ЗУ49, :ЗУ50, :ЗУ51 и :ЗУ52	коммунальное обслуживание 3.1	разрешенное использование земельного участка с кадастровым номером 40:26:000011:49: «для иных видов жилой застройки»; по документу: «среднеэтажная жилая застройка», форма собственности: частная собственность; ограничение прав и обременение объекта недвижимости: ипотека в силу закона № 40:26:000011:49-40/055/2022-16 от 21.07.2022 разрешенное использование земельного участка с кадастровым номером 40:26:000011:351: «для сельскохозяйственного производства»; по документу: «для сельскохозяйственного производства», форма собственности: частная собственность; ограничение прав и обременение объекта недвижимости: ипотека в силу закона № 40:26:000011:351-40/064/2022-6 от 21.07.2022; ипотека в силу закона № 40:26:000011:351-40/064/2022-5 от 21.07.2022; ипотека в силу закона № 40:26:000011:351-40/064/2022-4 от 21.07.2022; ипотека в силу закона № 40:26:000011:351-0/064/2022-3 от 21.07.2022; ипотека в силу закона № 40:26:000011:351-40/064/2022-2 от 21.07.2022; ограничения прав на земельный участок, предусмотренные статьей 56 Земельного кодекса Российской Федерации от 17.08.2022; ограничения прав на земельный участок, предусмотренные статьей 56 Земельного кодекса Российской Федерации от 17.08.2022; ограничения прав на земельный участок, предусмотренные статьей 56 Земельного кодекса Российской Федерации от 17.08.2022; ограничения прав на земельный участок, предусмотренные статьей 56 Земельного кодекса Российской Федерации от 17.08.2022.
:ЗУ29	125	образование земельного участка при перераспределении земельных участков с кадастровыми номерами 40:26:000011:49, 40:26:000011:351. Образуются земельные участки с условными номерами :ЗУ1, :ЗУ2, :ЗУ3, :ЗУ4, :ЗУ5, :ЗУ6, :ЗУ7, :ЗУ8, :ЗУ9, :ЗУ10, :ЗУ11, :ЗУ12, :ЗУ13, :ЗУ14, :ЗУ15, :ЗУ16, :ЗУ17, :ЗУ18, :ЗУ19, :ЗУ20, :ЗУ21, :ЗУ22, :ЗУ23, :ЗУ24, :ЗУ25, :ЗУ26, :ЗУ27, :ЗУ28, :ЗУ29, :ЗУ30, :ЗУ31, :ЗУ32, :ЗУ33, :ЗУ34, :ЗУ35, :ЗУ36, :ЗУ37, :ЗУ38, :ЗУ39, :ЗУ40, :ЗУ41, :ЗУ42, :ЗУ43, :ЗУ44, :ЗУ45, :ЗУ46, :ЗУ47, :ЗУ48, :ЗУ49, :ЗУ50, :ЗУ51 и :ЗУ52	коммунальное обслуживание 3.1	разрешенное использование земельного участка с кадастровым номером 40:26:000011:49: «для иных видов жилой застройки»; по документу: «среднеэтажная жилая застройка», форма собственности: частная собственность; ограничение прав и обременение объекта недвижимости: ипотека в силу закона № 40:26:000011:49-40/055/2022-16 от 21.07.2022 разрешенное использование земельного участка с кадастровым номером 40:26:000011:351: «для сельскохозяйственного производства»; по документу: «для сельскохозяйственного производства», форма собственности: частная собственность; ограничение прав и обременение объекта недвижимости: ипотека в силу закона № 40:26:000011:351-40/064/2022-6 от 21.07.2022; ипотека в силу закона № 40:26:000011:351-40/064/2022-5 от 21.07.2022; ипотека в силу закона № 40:26:000011:351-40/064/2022-4 от 21.07.2022; ипотека в силу закона № 40:26:000011:351-0/064/2022-3 от 21.07.2022; ипотека в силу закона № 40:26:000011:351-40/064/2022-2 от 21.07.2022; ограничения прав на земельный участок, предусмотренные статьей 56 Земельного кодекса Российской Федерации от 17.08.2022; ограничения прав на земельный участок, предусмотренные статьей 56 Земельного кодекса Российской Федерации от 17.08.2022; ограничения прав на земельный участок, предусмотренные статьей 56 Земельного кодекса Российской Федерации от 17.08.2022; ограничения прав на земельный участок, предусмотренные статьей 56 Земельного кодекса Российской Федерации от 17.08.2022.

1	2	3	4	5
:ЗУ 30	74	образование земельного участка при перераспределении земельных участков с кадастровыми номерами 40:26:000011:49, 40:26:000011:351. Образуются земельные участки с условными номерами :ЗУ1, :ЗУ2, :ЗУ3, :ЗУ4, :ЗУ5, :ЗУ6, :ЗУ7, :ЗУ8, :ЗУ9, :ЗУ10, :ЗУ11, :ЗУ12, :ЗУ13, :ЗУ14, :ЗУ15, :ЗУ16, :ЗУ17, :ЗУ18, :ЗУ19, :ЗУ20, :ЗУ21, :ЗУ22, :ЗУ23, :ЗУ24, :ЗУ25, :ЗУ26, :ЗУ27, :ЗУ28, :ЗУ29, :ЗУ30, :ЗУ31, :ЗУ32, :ЗУ33, :ЗУ34, :ЗУ35, :ЗУ36, :ЗУ37, :ЗУ38, :ЗУ39, :ЗУ40, :ЗУ41, :ЗУ42, :ЗУ43, :ЗУ44, :ЗУ45, :ЗУ46, :ЗУ47, :ЗУ48, :ЗУ49, :ЗУ50, :ЗУ51 и :ЗУ52	коммунальное обслуживание 3.1	разрешенное использование земельного участка с кадастровым номером 40:26:000011:49: «для иных видов жилой застройки»; по документу: «среднеэтажная жилая застройка», форма собственности: частная собственность; ограничение прав и обременение объекта недвижимости: ипотека в силу закона № 40:26:000011:49-40/055/2022-16 от 21.07.2022 разрешенное использование земельного участка с кадастровым номером 40:26:000011:351: «для сельскохозяйственного производства»; по документу: «для сельскохозяйственного производства», форма собственности: частная собственность; ограничение прав и обременение объекта недвижимости: ипотека в силу закона № 40:26:000011:351-40/064/2022-6 от 21.07.2022; ипотека в силу закона № 40:26:000011:351-40/064/2022-5 от 21.07.2022; ипотека в силу закона № 40:26:000011:351-40/064/2022-4 от 21.07.2022; ипотека в силу закона № 40:26:000011:351-0/064/2022-3 от 21.07.2022; ипотека в силу закона № 40:26:000011:351-40/064/2022-2 от 21.07.2022; ограничения прав на земельный участок, предусмотренные статьей 56 Земельного кодекса Российской Федерации от 17.08.2022; ограничения прав на земельный участок, предусмотренные статьей 56 Земельного кодекса Российской Федерации от 17.08.2022; ограничения прав на земельный участок, предусмотренные статьей 56 Земельного кодекса Российской Федерации от 17.08.2022; ограничения прав на земельный участок, предусмотренные статьей 56 Земельного кодекса Российской Федерации от 17.08.2022.
:ЗУ31	180	образование земельного участка при перераспределении земельных участков с кадастровыми номерами 40:26:000011:49, 40:26:000011:351. Образуются земельные участки с условными номерами :ЗУ1, :ЗУ2, :ЗУ3, :ЗУ4, :ЗУ5, :ЗУ6, :ЗУ7, :ЗУ8, :ЗУ9, :ЗУ10, :ЗУ11, :ЗУ12, :ЗУ13, :ЗУ14, :ЗУ15, :ЗУ16, :ЗУ17, :ЗУ18, :ЗУ19, :ЗУ20, :ЗУ21, :ЗУ22, :ЗУ23, :ЗУ24, :ЗУ25, :ЗУ26, :ЗУ27, :ЗУ28, :ЗУ29, :ЗУ30, :ЗУ31, :ЗУ32, :ЗУ33, :ЗУ34, :ЗУ35, :ЗУ36, :ЗУ37, :ЗУ38, :ЗУ39, :ЗУ40, :ЗУ41, :ЗУ42, :ЗУ43, :ЗУ44, :ЗУ45, :ЗУ46, :ЗУ47, :ЗУ48, :ЗУ49, :ЗУ50, :ЗУ51 и :ЗУ52	коммунальное обслуживание 3.1	разрешенное использование земельного участка с кадастровым номером 40:26:000011:49: «для иных видов жилой застройки»; по документу: «среднеэтажная жилая застройка», форма собственности: частная собственность; ограничение прав и обременение объекта недвижимости: ипотека в силу закона № 40:26:000011:49-40/055/2022-16 от 21.07.2022 разрешенное использование земельного участка с кадастровым номером 40:26:000011:351: «для сельскохозяйственного производства»; по документу: «для сельскохозяйственного производства», форма собственности: частная собственность; ограничение прав и обременение объекта недвижимости: ипотека в силу закона № 40:26:000011:351-40/064/2022-6 от 21.07.2022; ипотека в силу закона № 40:26:000011:351-40/064/2022-5 от 21.07.2022; ипотека в силу закона № 40:26:000011:351-40/064/2022-4 от 21.07.2022; ипотека в силу закона № 40:26:000011:351-0/064/2022-3 от 21.07.2022; ипотека в силу закона № 40:26:000011:351-40/064/2022-2 от 21.07.2022; ограничения прав на земельный участок, предусмотренные статьей 56 Земельного кодекса Российской Федерации от 17.08.2022; ограничения прав на земельный участок, предусмотренные статьей 56 Земельного кодекса Российской Федерации от 17.08.2022; ограничения прав на земельный участок, предусмотренные статьей 56 Земельного кодекса Российской Федерации от 17.08.2022; ограничения прав на земельный участок, предусмотренные статьей 56 Земельного кодекса Российской Федерации от 17.08.2022.
:ЗУ32	242	образование земельного участка при перераспределении земельных участков с кадастровыми номерами 40:26:000011:49, 40:26:000011:351. Образуются земельные участки с условными номерами :ЗУ1, :ЗУ2, :ЗУ3, :ЗУ4, :ЗУ5, :ЗУ6, :ЗУ7, :ЗУ8, :ЗУ9, :ЗУ10, :ЗУ11, :ЗУ12, :ЗУ13, :ЗУ14, :ЗУ15, :ЗУ16, :ЗУ17, :ЗУ18, :ЗУ19, :ЗУ20, :ЗУ21, :ЗУ22, :ЗУ23, :ЗУ24, :ЗУ25, :ЗУ26, :ЗУ27, :ЗУ28, :ЗУ29, :ЗУ30, :ЗУ31, :ЗУ32, :ЗУ33, :ЗУ34, :ЗУ35, :ЗУ36, :ЗУ37, :ЗУ38, :ЗУ39, :ЗУ40, :ЗУ41, :ЗУ42, :ЗУ43, :ЗУ44, :ЗУ45, :ЗУ46, :ЗУ47, :ЗУ48, :ЗУ49, :ЗУ50, :ЗУ51 и :ЗУ52	коммунальное обслуживание 3.1	разрешенное использование земельного участка с кадастровым номером 40:26:000011:49: «для иных видов жилой застройки»; по документу: «среднеэтажная жилая застройка», форма собственности: частная собственность; ограничение прав и обременение объекта недвижимости: ипотека в силу закона № 40:26:000011:49-40/055/2022-16 от 21.07.2022 разрешенное использование земельного участка с кадастровым номером 40:26:000011:351: «для сельскохозяйственного производства»; по документу: «для сельскохозяйственного производства», форма собственности: частная собственность; ограничение прав и обременение объекта недвижимости: ипотека в силу закона № 40:26:000011:351-40/064/2022-6 от 21.07.2022; ипотека в силу закона № 40:26:000011:351-40/064/2022-5 от 21.07.2022; ипотека в силу закона № 40:26:000011:351-40/064/2022-4 от 21.07.2022; ипотека в силу закона № 40:26:000011:351-0/064/2022-3 от 21.07.2022; ипотека в силу закона № 40:26:000011:351-40/064/2022-2 от 21.07.2022; ограничения прав на земельный участок, предусмотренные статьей 56 Земельного кодекса Российской Федерации от 17.08.2022; ограничения прав на земельный участок, предусмотренные статьей 56 Земельного кодекса Российской Федерации от 17.08.2022; ограничения прав на земельный участок, предусмотренные статьей 56 Земельного кодекса Российской Федерации от 17.08.2022; ограничения прав на земельный участок, предусмотренные статьей 56 Земельного кодекса Российской Федерации от 17.08.2022.

1	2	3	4	5
:ЗУ 33	174	образование земельного участка при перераспределении земельных участков с кадастровыми номерами 40:26:000011:49, 40:26:000011:351. Образуются земельные участки с условными номерами :ЗУ1, :ЗУ2, :ЗУ3, :ЗУ4, :ЗУ5, :ЗУ6, :ЗУ7, :ЗУ8, :ЗУ9, :ЗУ10, :ЗУ11, :ЗУ12, :ЗУ13, :ЗУ14, :ЗУ15, :ЗУ16, :ЗУ17, :ЗУ18, :ЗУ19, :ЗУ20, :ЗУ21, :ЗУ22, :ЗУ23, :ЗУ24, :ЗУ25, :ЗУ26, :ЗУ27, :ЗУ28, :ЗУ29, :ЗУ30, :ЗУ31, :ЗУ32, :ЗУ33, :ЗУ34, :ЗУ35, :ЗУ36, :ЗУ37, :ЗУ38, :ЗУ39, :ЗУ40, :ЗУ41, :ЗУ42, :ЗУ43, :ЗУ44, :ЗУ45, :ЗУ46, :ЗУ47, :ЗУ48, :ЗУ49, :ЗУ50, :ЗУ51 и :ЗУ52	коммунальное обслуживание 3.1	разрешенное использование земельного участка с кадастровым номером 40:26:000011:49: «для иных видов жилой застройки»; по документу: «среднеэтажная жилая застройка», форма собственности: частная собственность; ограничение прав и обременение объекта недвижимости: ипотека в силу закона № 40:26:000011:49-40/055/2022-16 от 21.07.2022 разрешенное использование земельного участка с кадастровым номером 40:26:000011:351: «для сельскохозяйственного производства»; по документу: «для сельскохозяйственного производства», форма собственности: частная собственность; ограничение прав и обременение объекта недвижимости: ипотека в силу закона № 40:26:000011:351-40/064/2022-6 от 21.07.2022; ипотека в силу закона № 40:26:000011:351-40/064/2022-5 от 21.07.2022; ипотека в силу закона № 40:26:000011:351-40/064/2022-4 от 21.07.2022; ипотека в силу закона № 40:26:000011:351-0/064/2022-3 от 21.07.2022; ипотека в силу закона № 40:26:000011:351-40/064/2022-2 от 21.07.2022; ограничения прав на земельный участок, предусмотренные статьей 56 Земельного кодекса Российской Федерации от 17.08.2022; ограничения прав на земельный участок, предусмотренные статьей 56 Земельного кодекса Российской Федерации от 17.08.2022; ограничения прав на земельный участок, предусмотренные статьей 56 Земельного кодекса Российской Федерации от 17.08.2022; ограничения прав на земельный участок, предусмотренные статьей 56 Земельного кодекса Российской Федерации от 17.08.2022.
:ЗУ34	931	образование земельного участка при перераспределении земельных участков с кадастровыми номерами 40:26:000011:49, 40:26:000011:351. Образуются земельные участки с условными номерами :ЗУ1, :ЗУ2, :ЗУ3, :ЗУ4, :ЗУ5, :ЗУ6, :ЗУ7, :ЗУ8, :ЗУ9, :ЗУ10, :ЗУ11, :ЗУ12, :ЗУ13, :ЗУ14, :ЗУ15, :ЗУ16, :ЗУ17, :ЗУ18, :ЗУ19, :ЗУ20, :ЗУ21, :ЗУ22, :ЗУ23, :ЗУ24, :ЗУ25, :ЗУ26, :ЗУ27, :ЗУ28, :ЗУ29, :ЗУ30, :ЗУ31, :ЗУ32, :ЗУ33, :ЗУ34, :ЗУ35, :ЗУ36, :ЗУ37, :ЗУ38, :ЗУ39, :ЗУ40, :ЗУ41, :ЗУ42, :ЗУ43, :ЗУ44, :ЗУ45, :ЗУ46, :ЗУ47, :ЗУ48, :ЗУ49, :ЗУ50, :ЗУ51 и :ЗУ52	предпринимательство 4.0	разрешенное использование земельного участка с кадастровым номером 40:26:000011:49: «для иных видов жилой застройки»; по документу: «среднеэтажная жилая застройка», форма собственности: частная собственность; ограничение прав и обременение объекта недвижимости: ипотека в силу закона № 40:26:000011:49-40/055/2022-16 от 21.07.2022 разрешенное использование земельного участка с кадастровым номером 40:26:000011:351: «для сельскохозяйственного производства»; по документу: «для сельскохозяйственного производства», форма собственности: частная собственность; ограничение прав и обременение объекта недвижимости: ипотека в силу закона № 40:26:000011:351-40/064/2022-6 от 21.07.2022; ипотека в силу закона № 40:26:000011:351-40/064/2022-5 от 21.07.2022; ипотека в силу закона № 40:26:000011:351-40/064/2022-4 от 21.07.2022; ипотека в силу закона № 40:26:000011:351-0/064/2022-3 от 21.07.2022; ипотека в силу закона № 40:26:000011:351-40/064/2022-2 от 21.07.2022; ограничения прав на земельный участок, предусмотренные статьей 56 Земельного кодекса Российской Федерации от 17.08.2022; ограничения прав на земельный участок, предусмотренные статьей 56 Земельного кодекса Российской Федерации от 17.08.2022; ограничения прав на земельный участок, предусмотренные статьей 56 Земельного кодекса Российской Федерации от 17.08.2022; ограничения прав на земельный участок, предусмотренные статьей 56 Земельного кодекса Российской Федерации от 17.08.2022.
:ЗУ35	1991	образование земельного участка при перераспределении земельных участков с кадастровыми номерами 40:26:000011:49, 40:26:000011:351. Образуются земельные участки с условными номерами :ЗУ1, :ЗУ2, :ЗУ3, :ЗУ4, :ЗУ5, :ЗУ6, :ЗУ7, :ЗУ8, :ЗУ9, :ЗУ10, :ЗУ11, :ЗУ12, :ЗУ13, :ЗУ14, :ЗУ15, :ЗУ16, :ЗУ17, :ЗУ18, :ЗУ19, :ЗУ20, :ЗУ21, :ЗУ22, :ЗУ23, :ЗУ24, :ЗУ25, :ЗУ26, :ЗУ27, :ЗУ28, :ЗУ29, :ЗУ30, :ЗУ31, :ЗУ32, :ЗУ33, :ЗУ34, :ЗУ35, :ЗУ36, :ЗУ37, :ЗУ38, :ЗУ39, :ЗУ40, :ЗУ41, :ЗУ42, :ЗУ43, :ЗУ44, :ЗУ45, :ЗУ46, :ЗУ47, :ЗУ48, :ЗУ49, :ЗУ50, :ЗУ51 и :ЗУ52	площадки для занятий спортом 5.1.3	разрешенное использование земельного участка с кадастровым номером 40:26:000011:49: «для иных видов жилой застройки»; по документу: «среднеэтажная жилая застройка», форма собственности: частная собственность; ограничение прав и обременение объекта недвижимости: ипотека в силу закона № 40:26:000011:49-40/055/2022-16 от 21.07.2022 разрешенное использование земельного участка с кадастровым номером 40:26:000011:351: «для сельскохозяйственного производства»; по документу: «для сельскохозяйственного производства», форма собственности: частная собственность; ограничение прав и обременение объекта недвижимости: ипотека в силу закона № 40:26:000011:351-40/064/2022-6 от 21.07.2022; ипотека в силу закона № 40:26:000011:351-40/064/2022-5 от 21.07.2022; ипотека в силу закона № 40:26:000011:351-40/064/2022-4 от 21.07.2022; ипотека в силу закона № 40:26:000011:351-0/064/2022-3 от 21.07.2022; ипотека в силу закона № 40:26:000011:351-40/064/2022-2 от 21.07.2022; ограничения прав на земельный участок, предусмотренные статьей 56 Земельного кодекса Российской Федерации от 17.08.2022; ограничения прав на земельный участок, предусмотренные статьей 56 Земельного кодекса Российской Федерации от 17.08.2022; ограничения прав на земельный участок, предусмотренные статьей 56 Земельного кодекса Российской Федерации от 17.08.2022; ограничения прав на земельный участок, предусмотренные статьей 56 Земельного кодекса Российской Федерации от 17.08.2022.

1	2	3	4	5
:ЗУ 36	2233	образование земельного участка при перераспределении земельных участков с кадастровыми номерами 40:26:000011:49, 40:26:000011:351. Образуются земельные участки с условными номерами :ЗУ1, :ЗУ2, :ЗУ3, :ЗУ4, :ЗУ5, :ЗУ6, :ЗУ7, :ЗУ8, :ЗУ9, :ЗУ10, :ЗУ11, :ЗУ12, :ЗУ13, :ЗУ14, :ЗУ15, :ЗУ16, :ЗУ17, :ЗУ18, :ЗУ19, :ЗУ20, :ЗУ21, :ЗУ22, :ЗУ23, :ЗУ24, :ЗУ25, :ЗУ26, :ЗУ27, :ЗУ28, :ЗУ29, :ЗУ30, :ЗУ31, :ЗУ32, :ЗУ33, :ЗУ34, :ЗУ35, :ЗУ36, :ЗУ37, :ЗУ38, :ЗУ39, :ЗУ40, :ЗУ41, :ЗУ42, :ЗУ43, :ЗУ44, :ЗУ45, :ЗУ46, :ЗУ47, :ЗУ48, :ЗУ49, :ЗУ50, :ЗУ51 и :ЗУ52	предпринимательство 4.0	разрешенное использование земельного участка с кадастровым номером 40:26:000011:49: «для иных видов жилой застройки»; по документу: «среднеэтажная жилая застройка», форма собственности: частная собственность; ограничение прав и обременение объекта недвижимости: ипотека в силу закона № 40:26:000011:49-40/055/2022-16 от 21.07.2022 разрешенное использование земельного участка с кадастровым номером 40:26:000011:351: «для сельскохозяйственного производства»; по документу: «для сельскохозяйственного производства», форма собственности: частная собственность; ограничение прав и обременение объекта недвижимости: ипотека в силу закона № 40:26:000011:351-40/064/2022-6 от 21.07.2022; ипотека в силу закона № 40:26:000011:351-40/064/2022-5 от 21.07.2022; ипотека в силу закона № 40:26:000011:351-40/064/2022-4от 21.07.2022; ипотека в силу закона № 40:26:000011:351-0/064/2022-3 от 21.07.2022; ипотека в силу закона № 40:26:000011:351-40/064/2022-2 от 21.07.2022; ограничения прав на земельный участок, предусмотренные статьей 56 Земельного кодекса Российской Федерации от 17.08.2022; ограничения прав на земельный участок, предусмотренные статьей 56 Земельного кодекса Российской Федерации от 17.08.2022; ограничения прав на земельный участок, предусмотренные статьей 56 Земельного кодекса Российской Федерации от 17.08.2022 ограничения прав на земельный участок, предусмотренные статьей 56 Земельного кодекса Российской Федерации от 17.08.2022
:ЗУ53	14168	образование земельного участка при перераспределении земель, собственность которых не разграничена, площадью 2684 кв.м и земельного участка с кадастровым номером 40:25:000105:485	предпринимательство 4.0	разрешенное использование земельного участка с кадастровым номером 40:25:000105:485: «для размещения объектов предпринимательской деятельности»; по документу: «предпринимательство», форма собственности: частная собственность; ограничение прав и обременение объекта недвижимости: ипотека в силу закона № 40:26:000011:49-40/055/2022-16 от 21.07.2022
:ЗУ54	3218	образование земельного участка из земель, собственность которых не разграничена	площадки для занятий спортом 5.1.3	
:ЗУ55	144	образование земельного участка из земель, собственность которых не разграничена	коммунальное обслуживание 3.1	
:ЗУ56	37	образование земельного участка из земель, собственность которых не разграничена	коммунальное обслуживание 3.1	
:ЗУ59	33147	образование земельного участка из земель, собственность которых не разграничена	дошкольное, начальное и среднее общее образование 3.5.1	
:ЗУ61	5105	образование земельного участка из земель, собственность которых не разграничена	дошкольное, начальное и среднее общее образование 3.5.1	
:ЗУ64	9148	образование земельного участка при разделе земельного участка с кадастровым номером 40:26:000409:16, в результате раздела образуются земельные участки с условными номерами :ЗУ64, :ЗУ65, :ЗУ66, :ЗУ67, :ЗУ68, :ЗУ69, :ЗУ70, :ЗУ71и :ЗУ72	дошкольное, начальное и среднее общее образование 3.5.1	разрешенное использование земельного участка с кадастровым номером 40:26:000409:16: по документу: «индивидуальные жилые дома коттеджного типа», форма собственности: правообладатель -Субъект Российской Федерации «Калужская область»
:ЗУ65	11593	образование земельного участка при разделе земельного участка с кадастровым номером 40:26:000409:16, в результате раздела образуются земельные участки с условными номерами :ЗУ64, :ЗУ65, :ЗУ66, :ЗУ67, :ЗУ68, :ЗУ69, :ЗУ70, :ЗУ71и :ЗУ72	здравоохранение 3.4	разрешенное использование земельного участка с кадастровым номером 40:26:000409:16: по документу: «индивидуальные жилые дома коттеджного типа», форма собственности: правообладатель -Субъект Российской Федерации «Калужская область»

1	2	3	4	5
:ЗУ66	1579	образование земельного участка при разделе земельного участка с кадастровым номером 40:26:000409:16, в результате раздела образуются земельные участки с условными номерами :ЗУ64, :ЗУ65, :ЗУ66, :ЗУ67, :ЗУ68, :ЗУ69, :ЗУ70, :ЗУ71и :ЗУ72	коммунальное обслуживание 3.1	разрешенное использование земельного участка с кадастровым номером 40:26:000409:16: по документу: «индивидуальные жилые дома коттеджного типа», форма собственности: правообладатель -Субъект Российской Федерации «Калужская область»
:ЗУ67	14708	образование земельного участка при разделе земельного участка с кадастровым номером 40:26:000409:16, в результате раздела образуются земельные участки с условными номерами :ЗУ64, :ЗУ65, :ЗУ66, :ЗУ67, :ЗУ68, :ЗУ69, :ЗУ70, :ЗУ71и :ЗУ72	религиозное использование 3.7	разрешенное использование земельного участка с кадастровым номером 40:26:000409:16: по документу: «индивидуальные жилые дома коттеджного типа», форма собственности: правообладатель -Субъект Российской Федерации «Калужская область»
:ЗУ68	175	образование земельного участка при разделе земельного участка с кадастровым номером 40:26:000409:16, в результате раздела образуются земельные участки с условными номерами :ЗУ64, :ЗУ65, :ЗУ66, :ЗУ67, :ЗУ68, :ЗУ69, :ЗУ70, :ЗУ71и :ЗУ72	коммунальное обслуживание 3.1	разрешенное использование земельного участка с кадастровым номером 40:26:000409:16: по документу: «индивидуальные жилые дома коттеджного типа», форма собственности: правообладатель -Субъект Российской Федерации «Калужская область»
:ЗУ74	37	образование земельного участка из земель, собственность которых не разграничена	коммунальное обслуживание 3.1	
:ЗУ75	144	образование земельного участка из земель, собственность которых не разграничена	коммунальное обслуживание 3.1	
:ЗУ76	17773	образование земельного участка при разделе земельного участка с кадастровым номером 40:26:000409:22, в результате раздела образуются земельные участки с условными номерами :ЗУ76, :ЗУ77, :ЗУ78	многоэтажная жилая застройка (высотная застройка) 2.6	разрешенное использование земельного участка с кадастровым номером 40:26:000409:22: «для многоквартирной застройки»; по документу: «жилые дома блокированного типа 1-3 этажей с придомовыми участками, многоквартирные дома 6-12 этажей, многоквартирные дома 4-5 этажей, детские дошкольные учреждения, средние общеобразовательные учреждения (школы) общего типа.», форма собственности: «-»; ограничение прав и обременения объекта недвижимости: аренда № 40:26:000409:22-40/055/2022-1 от 11.05.2022
:ЗУ77	17956	образование земельного участка при разделе земельного участка с кадастровым номером 40:26:000409:22, в результате раздела образуются земельные участки с условными номерами :ЗУ76, :ЗУ77, :ЗУ78	многоэтажная жилая застройка (высотная застройка) 2.6	разрешенное использование земельного участка с кадастровым номером 40:26:000409:22: «для многоквартирной застройки»; по документу: «жилые дома блокированного типа 1-3 этажей с придомовыми участками, многоквартирные дома 6-12 этажей, многоквартирные дома 4-5 этажей, детские дошкольные учреждения, средние общеобразовательные учреждения (школы) общего типа.», форма собственности: «-»; ограничение прав и обременения объекта недвижимости: аренда № 40:26:000409:22-40/055/2022-1 от 11.05.2022
:ЗУ79	2958	образование земельного участка при перераспределении земельных участков с кадастровыми номерами 40:26:000011:209, 40:26:000011:210. Образуются земельные участки с условными номерами :ЗУ79, :ЗУ80	предпринимательство 4.0	разрешенное использование земельного участка с кадастровым номером 40:26:000409:209: по документу: «для размещения подъземных дорог и съездов к комплексу зданий "Автовокзал", как объектов движимого имущества», форма собственности: «-»; ограничение прав и обременения объекта недвижимости: аренда № 40:26:000409:22-40/055/2022-1 от 11.05.2022 разрешенное использование земельного участка с кадастровым номером 40:26:000409:210: по документу: «для размещения подъземных дорог и съездов к комплексу зданий "Автовокзал", как объектов движимого имущества», форма собственности: «-»; ограничение прав и обременения объекта недвижимости: аренда № 40:26:000409:22-40/055/2022-1 от 11.05.2022

1	2	3	4	5
:ЗУ82	586	образование земельного участка при разделе земельного участка с кадастровым номером 40:26:000409:132, в результате раздела образуются земельные участки с условными номерами :ЗУ81, :ЗУ82, :ЗУ83 при условии изменения границ территориальной зоны Р-3 с исключением из неё территорию образуемых земельных участков с условными номерами :ЗУ81, :ЗУ82 и исключение территорию образуемых земельных участков с условными номерами :ЗУ81, :ЗУ82 из состава городских лесов и снятия ареста	коммунальное обслуживание 3.1	разрешенное использование земельного участка с кадастровым номером 40:26:000409:209: по документу: «городские леса», форма собственности: «-».
:ЗУ83	166422	образование земельного участка при разделе земельного участка с кадастровым номером 40:26:000409:132, в результате раздела образуются земельные участки с условными номерами :ЗУ81, :ЗУ82, :ЗУ83 при условии изменения границ территориальной зоны Р-3 с исключением из неё территорию образуемых земельных участков с условными номерами :ЗУ81, :ЗУ82 и исключение территорию образуемых земельных участков с условными номерами :ЗУ81, :ЗУ82 из состава городских лесов и снятия ареста	городские леса	разрешенное использование земельного участка с кадастровым номером 40:26:000409:209: по документу: «городские леса», форма собственности: «-».

2 этап образования земельных участков

Таблица 2

Условный номер/ перечень образуемых земельных участков	Площадь образуемого земельного участка, кв.м	Возможные способы образования земельного участка	Вид разрешенного использования образуемых земельных участков в соответствии с градостроительными регламентами и проектом планировки территории
:ЗУ 84	9770	образование земельного участка при объединении земельных участков образованных на первом этапе с условными номерами :ЗУ16 и :ЗУ64 после отказа от прав частной собственности на земельный участок с условным номером :ЗУ16	дошкольное, начальное и среднее общее образование 3.5.1
:ЗУ 85	3288	образование земельного участка при разделе земельного участка образованного на первом этапе с условным номером :ЗУ53, в результате раздела образуются земельные участки с условными номерами :ЗУ86, :ЗУ85, :ЗУ87, :ЗУ88 и :ЗУ90	малоэтажная многоквартирная жилая застройка 2.1.1
:ЗУ 86	3206	образование земельного участка при разделе земельного участка образованного на первом этапе с условным номером :ЗУ53, в результате раздела образуются земельные участки с условными номерами :ЗУ86, :ЗУ85, :ЗУ87, :ЗУ88 и :ЗУ90	малоэтажная многоквартирная жилая застройка 2.1.1
:ЗУ 87	3926	образование земельного участка при разделе земельного участка образованного на первом этапе с условным номером :ЗУ53, в результате раздела образуются земельные участки с условными номерами :ЗУ86, :ЗУ85, :ЗУ87, :ЗУ88 и :ЗУ90	малоэтажная многоквартирная жилая застройка 2.1.1
:ЗУ 88	3142	образование земельного участка при разделе земельного участка образованного на первом этапе с условным номером :ЗУ53, в результате раздела образуются земельные участки с условными номерами :ЗУ86, :ЗУ85, :ЗУ87, :ЗУ88 и :ЗУ90	малоэтажная многоквартирная жилая застройка 2.1.1
:ЗУ 89	3947	образование земельного участка из земель, собственность которых не разграничена	площадки для занятий спортом 5.1.3

5. Перечень и сведения о площади образуемых земельных участков, которые будут отнесены к территории общего пользования, возможные способы их образования, вид разрешенного использования образуемых земельных участков
1 этап образования земельных участков

Таблица 3

Условный номер/ перечень образуемых земельных участков	Площадь образуемого земельного участка, кв.м	Возможные способы образования земельного участка	Вид разрешенного использования образуемых земельных участков в соответствии с градостроительными регламентами и проектом планировки территории	Вид разрешенного использования образуемых земельных участков в соответствии с видом разрешенного использования исходного(ых) земельного(ых) участка(ов) и сведения о исходном(ых) земельном (ых) участке(ах)
1	2	3	4	5
:ЗУ 37	1430	образование земельного участка при перераспределении земельных участков с кадастровыми номерами 40:26:000011:49, 40:26:000011:351. Образуются земельные участки с условными номерами :ЗУ1, :ЗУ2, :ЗУ3, :ЗУ4, :ЗУ5, :ЗУ6, :ЗУ7, :ЗУ8, :ЗУ9, :ЗУ10, :ЗУ11, :ЗУ12, :ЗУ13, :ЗУ14, :ЗУ15, :ЗУ16, :ЗУ17, :ЗУ18, :ЗУ19, :ЗУ20, :ЗУ21, :ЗУ22, :ЗУ23, :ЗУ24, :ЗУ25, :ЗУ26, :ЗУ27, :ЗУ28, :ЗУ29, :ЗУ30, :ЗУ31, :ЗУ32, :ЗУ33, :ЗУ34, :ЗУ35, :ЗУ36, :ЗУ37, :ЗУ38, :ЗУ39, :ЗУ40, :ЗУ41, :ЗУ42, :ЗУ43, :ЗУ44, :ЗУ45, :ЗУ46, :ЗУ47, :ЗУ48, :ЗУ49, :ЗУ50, :ЗУ51 и :ЗУ52	благоустройство территории 12.0.2	разрешенное использование земельного участка с кадастровым номером 40:26:000011:49: «для иных видов жилой застройки»; по документу: «среднеэтажная жилая застройка», форма собственности: частная собственность; ограничение прав и обременение объекта недвижимости: ипотека в силу закона № 40:26:000011:49-40/055/2022-16 от 21.07.2022 разрешенное использование земельного участка с кадастровым номером 40:26:000011:351: «для сельскохозяйственного производства»; по документу: «для сельскохозяйственного производства», форма собственности: частная собственность; ограничение прав и обременение объекта недвижимости: ипотека в силу закона № 40:26:000011:351-40/064/2022-6 от 21.07.2022; ипотека в силу закона № 40:26:000011:351-40/064/2022-5 от 21.07.2022; ипотека в силу закона № 40:26:000011:351-40/064/2022-4 от 21.07.2022; ипотека в силу закона № 40:26:000011:351-0/064/2022-3 от 21.07.2022; ипотека в силу закона № 40:26:000011:351-40/064/2022-2 от 21.07.2022; ограничения прав на земельный участок, предусмотренные статьей 56 Земельного кодекса Российской Федерации от 17.08.2022; ограничения прав на земельный участок, предусмотренные статьей 56 Земельного кодекса Российской Федерации от 17.08.2022; ограничения прав на земельный участок, предусмотренные статьей 56 Земельного кодекса Российской Федерации от 17.08.2022; ограничения прав на земельный участок, предусмотренные статьей 56 Земельного кодекса Российской Федерации от 17.08.2022.
:ЗУ 38	19719	образование земельного участка при перераспределении земельных участков с кадастровыми номерами 40:26:000011:49, 40:26:000011:351. Образуются земельные участки с условными номерами :ЗУ1, :ЗУ2, :ЗУ3, :ЗУ4, :ЗУ5, :ЗУ6, :ЗУ7, :ЗУ8, :ЗУ9, :ЗУ10, :ЗУ11, :ЗУ12, :ЗУ13, :ЗУ14, :ЗУ15, :ЗУ16, :ЗУ17, :ЗУ18, :ЗУ19, :ЗУ20, :ЗУ21, :ЗУ22, :ЗУ23, :ЗУ24, :ЗУ25, :ЗУ26, :ЗУ27, :ЗУ28, :ЗУ29, :ЗУ30, :ЗУ31, :ЗУ32, :ЗУ33, :ЗУ34, :ЗУ35, :ЗУ36, :ЗУ37, :ЗУ38, :ЗУ39, :ЗУ40, :ЗУ41, :ЗУ42, :ЗУ43, :ЗУ44, :ЗУ45, :ЗУ46, :ЗУ47, :ЗУ48, :ЗУ49, :ЗУ50, :ЗУ51 и :ЗУ52	благоустройство территории 12.0.2	разрешенное использование земельного участка с кадастровым номером 40:26:000011:49: «для иных видов жилой застройки»; по документу: «среднеэтажная жилая застройка», форма собственности: частная собственность; ограничение прав и обременение объекта недвижимости: ипотека в силу закона № 40:26:000011:49-40/055/2022-16 от 21.07.2022 разрешенное использование земельного участка с кадастровым номером 40:26:000011:351: «для сельскохозяйственного производства»; по документу: «для сельскохозяйственного производства», форма собственности: частная собственность; ограничение прав и обременение объекта недвижимости: ипотека в силу закона № 40:26:000011:351-40/064/2022-6 от 21.07.2022; ипотека в силу закона № 40:26:000011:351-40/064/2022-5 от 21.07.2022; ипотека в силу закона № 40:26:000011:351-40/064/2022-4 от 21.07.2022; ипотека в силу закона № 40:26:000011:351-0/064/2022-3 от 21.07.2022; ипотека в силу закона № 40:26:000011:351-40/064/2022-2 от 21.07.2022; ограничения прав на земельный участок, предусмотренные статьей 56 Земельного кодекса Российской Федерации от 17.08.2022; ограничения прав на земельный участок, предусмотренные статьей 56 Земельного кодекса Российской Федерации от 17.08.2022; ограничения прав на земельный участок, предусмотренные статьей 56 Земельного кодекса Российской Федерации от 17.08.2022; ограничения прав на земельный участок, предусмотренные статьей 56 Земельного кодекса Российской Федерации от 17.08.2022.

1	2	3	4	5
:ЗУ 39	10727	образование земельного участка при перераспределении земельных участков с кадастровыми номерами 40:26:000011:49, 40:26:000011:351. Образуются земельные участки с условными номерами :ЗУ1, :ЗУ2, :ЗУ3, :ЗУ4, :ЗУ5, :ЗУ6, :ЗУ7, :ЗУ8, :ЗУ9, :ЗУ10, :ЗУ11, :ЗУ12, :ЗУ13, :ЗУ14, :ЗУ15, :ЗУ16, :ЗУ17, :ЗУ18, :ЗУ19, :ЗУ20, :ЗУ21, :ЗУ22, :ЗУ23, :ЗУ24, :ЗУ25, :ЗУ26, :ЗУ27, :ЗУ28, :ЗУ29, :ЗУ30, :ЗУ31, :ЗУ32, :ЗУ33, :ЗУ34, :ЗУ35, :ЗУ36, :ЗУ37, :ЗУ38, :ЗУ39, :ЗУ40, :ЗУ41, :ЗУ42, :ЗУ43, :ЗУ44, :ЗУ45, :ЗУ46, :ЗУ47, :ЗУ48, :ЗУ49, :ЗУ50, :ЗУ51 и :ЗУ52	благоустройство территории 12.0.2	разрешенное использование земельного участка с кадастровым номером 40:26:000011:49: «для иных видов жилой застройки»; по документу: «среднеэтажная жилая застройка», форма собственности: частная собственность; ограничение прав и обременение объекта недвижимости: ипотека в силу закона № 40:26:000011:49-40/055/2022-16 от 21.07.2022 разрешенное использование земельного участка с кадастровым номером 40:26:000011:351: «для сельскохозяйственного производства»; по документу: «для сельскохозяйственного производства», форма собственности: частная собственность; ограничение прав и обременение объекта недвижимости: ипотека в силу закона № 40:26:000011:351-40/064/2022-6 от 21.07.2022; ипотека в силу закона № 40:26:000011:351-40/064/2022-5 от 21.07.2022; ипотека в силу закона № 40:26:000011:351-40/064/2022-4 от 21.07.2022; ипотека в силу закона № 40:26:000011:351-0/064/2022-3 от 21.07.2022; ипотека в силу закона № 40:26:000011:351-40/064/2022-2 от 21.07.2022; ограничения прав на земельный участок, предусмотренные статьей 56 Земельного кодекса Российской Федерации от 17.08.2022; ограничения прав на земельный участок, предусмотренные статьей 56 Земельного кодекса Российской Федерации от 17.08.2022; ограничения прав на земельный участок, предусмотренные статьей 56 Земельного кодекса Российской Федерации от 17.08.2022; ограничения прав на земельный участок, предусмотренные статьей 56 Земельного кодекса Российской Федерации от 17.08.2022.
:ЗУ 40	426	образование земельного участка при перераспределении земельных участков с кадастровыми номерами 40:26:000011:49, 40:26:000011:351. Образуются земельные участки с условными номерами :ЗУ1, :ЗУ2, :ЗУ3, :ЗУ4, :ЗУ5, :ЗУ6, :ЗУ7, :ЗУ8, :ЗУ9, :ЗУ10, :ЗУ11, :ЗУ12, :ЗУ13, :ЗУ14, :ЗУ15, :ЗУ16, :ЗУ17, :ЗУ18, :ЗУ19, :ЗУ20, :ЗУ21, :ЗУ22, :ЗУ23, :ЗУ24, :ЗУ25, :ЗУ26, :ЗУ27, :ЗУ28, :ЗУ29, :ЗУ30, :ЗУ31, :ЗУ32, :ЗУ33, :ЗУ34, :ЗУ35, :ЗУ36, :ЗУ37, :ЗУ38, :ЗУ39, :ЗУ40, :ЗУ41, :ЗУ42, :ЗУ43, :ЗУ44, :ЗУ45, :ЗУ46, :ЗУ47, :ЗУ48, :ЗУ49, :ЗУ50, :ЗУ51 и :ЗУ52	улично-дорожная сеть 12.0.1	разрешенное использование земельного участка с кадастровым номером 40:26:000011:49: «для иных видов жилой застройки»; по документу: «среднеэтажная жилая застройка», форма собственности: частная собственность; ограничение прав и обременение объекта недвижимости: ипотека в силу закона № 40:26:000011:49-40/055/2022-16 от 21.07.2022 разрешенное использование земельного участка с кадастровым номером 40:26:000011:351: «для сельскохозяйственного производства»; по документу: «для сельскохозяйственного производства», форма собственности: частная собственность; ограничение прав и обременение объекта недвижимости: ипотека в силу закона № 40:26:000011:351-40/064/2022-6 от 21.07.2022; ипотека в силу закона № 40:26:000011:351-40/064/2022-5 от 21.07.2022; ипотека в силу закона № 40:26:000011:351-40/064/2022-4 от 21.07.2022; ипотека в силу закона № 40:26:000011:351-0/064/2022-3 от 21.07.2022; ипотека в силу закона № 40:26:000011:351-40/064/2022-2 от 21.07.2022; ограничения прав на земельный участок, предусмотренные статьей 56 Земельного кодекса Российской Федерации от 17.08.2022; ограничения прав на земельный участок, предусмотренные статьей 56 Земельного кодекса Российской Федерации от 17.08.2022; ограничения прав на земельный участок, предусмотренные статьей 56 Земельного кодекса Российской Федерации от 17.08.2022; ограничения прав на земельный участок, предусмотренные статьей 56 Земельного кодекса Российской Федерации от 17.08.2022.
:ЗУ 41	278	образование земельного участка при перераспределении земельных участков с кадастровыми номерами 40:26:000011:49, 40:26:000011:351. Образуются земельные участки с условными номерами :ЗУ1, :ЗУ2, :ЗУ3, :ЗУ4, :ЗУ5, :ЗУ6, :ЗУ7, :ЗУ8, :ЗУ9, :ЗУ10, :ЗУ11, :ЗУ12, :ЗУ13, :ЗУ14, :ЗУ15, :ЗУ16, :ЗУ17, :ЗУ18, :ЗУ19, :ЗУ20, :ЗУ21, :ЗУ22, :ЗУ23, :ЗУ24, :ЗУ25, :ЗУ26, :ЗУ27, :ЗУ28, :ЗУ29, :ЗУ30, :ЗУ31, :ЗУ32, :ЗУ33, :ЗУ34, :ЗУ35, :ЗУ36, :ЗУ37, :ЗУ38, :ЗУ39, :ЗУ40, :ЗУ41, :ЗУ42, :ЗУ43, :ЗУ44, :ЗУ45, :ЗУ46, :ЗУ47, :ЗУ48, :ЗУ49, :ЗУ50, :ЗУ51 и :ЗУ52	благоустройство территории 12.0.2	разрешенное использование земельного участка с кадастровым номером 40:26:000011:49: «для иных видов жилой застройки»; по документу: «среднеэтажная жилая застройка», форма собственности: частная собственность; ограничение прав и обременение объекта недвижимости: ипотека в силу закона № 40:26:000011:49-40/055/2022-16 от 21.07.2022 разрешенное использование земельного участка с кадастровым номером 40:26:000011:351: «для сельскохозяйственного производства»; по документу: «для сельскохозяйственного производства», форма собственности: частная собственность; ограничение прав и обременение объекта недвижимости: ипотека в силу закона № 40:26:000011:351-40/064/2022-6 от 21.07.2022; ипотека в силу закона № 40:26:000011:351-40/064/2022-5 от 21.07.2022; ипотека в силу закона № 40:26:000011:351-40/064/2022-4 от 21.07.2022; ипотека в силу закона № 40:26:000011:351-0/064/2022-3 от 21.07.2022; ипотека в силу закона № 40:26:000011:351-40/064/2022-2 от 21.07.2022; ограничения прав на земельный участок, предусмотренные статьей 56 Земельного кодекса Российской Федерации от 17.08.2022; ограничения прав на земельный участок, предусмотренные статьей 56 Земельного кодекса Российской Федерации от 17.08.2022; ограничения прав на земельный участок, предусмотренные статьей 56 Земельного кодекса Российской Федерации от 17.08.2022; ограничения прав на земельный участок, предусмотренные статьей 56 Земельного кодекса Российской Федерации от 17.08.2022.

1	2	3	4	5
:ЗУ 42	279	образование земельного участка при перераспределении земельных участков с кадастровыми номерами 40:26:000011:49, 40:26:000011:351. Образуются земельные участки с условными номерами :ЗУ1, :ЗУ2, :ЗУ3, :ЗУ4, :ЗУ5, :ЗУ6, :ЗУ7, :ЗУ8, :ЗУ9, :ЗУ10, :ЗУ11, :ЗУ12, :ЗУ13, :ЗУ14, :ЗУ15, :ЗУ16, :ЗУ17, :ЗУ18, :ЗУ19, :ЗУ20, :ЗУ21, :ЗУ22, :ЗУ23, :ЗУ24, :ЗУ25, :ЗУ26, :ЗУ27, :ЗУ28, :ЗУ29, :ЗУ30, :ЗУ31, :ЗУ32, :ЗУ33, :ЗУ34, :ЗУ35, :ЗУ36, :ЗУ37, :ЗУ38, :ЗУ39, :ЗУ40, :ЗУ41, :ЗУ42, :ЗУ43, :ЗУ44, :ЗУ45, :ЗУ46, :ЗУ47, :ЗУ48, :ЗУ49, :ЗУ50, :ЗУ51 и :ЗУ52	благоустройство территории 12.0.2	разрешенное использование земельного участка с кадастровым номером 40:26:000011:49: «для иных видов жилой застройки»; по документу: «среднеэтажная жилая застройка», форма собственности: частная собственность; ограничение прав и обременение объекта недвижимости: ипотека в силу закона № 40:26:000011:49-40/055/2022-16 от 21.07.2022 разрешенное использование земельного участка с кадастровым номером 40:26:000011:351: «для сельскохозяйственного производства»; по документу: «для сельскохозяйственного производства», форма собственности: частная собственность; ограничение прав и обременение объекта недвижимости: ипотека в силу закона № 40:26:000011:351-40/064/2022-6 от 21.07.2022; ипотека в силу закона № 40:26:000011:351-40/064/2022-5 от 21.07.2022; ипотека в силу закона № 40:26:000011:351-40/064/2022-4 от 21.07.2022; ипотека в силу закона № 40:26:000011:351-0/064/2022-3 от 21.07.2022; ипотека в силу закона № 40:26:000011:351-40/064/2022-2 от 21.07.2022; ограничения прав на земельный участок, предусмотренные статьей 56 Земельного кодекса Российской Федерации от 17.08.2022; ограничения прав на земельный участок, предусмотренные статьей 56 Земельного кодекса Российской Федерации от 17.08.2022; ограничения прав на земельный участок, предусмотренные статьей 56 Земельного кодекса Российской Федерации от 17.08.2022; ограничения прав на земельный участок, предусмотренные статьей 56 Земельного кодекса Российской Федерации от 17.08.2022.
:ЗУ 43	58060	образование земельного участка при перераспределении земельных участков с кадастровыми номерами 40:26:000011:49, 40:26:000011:351. Образуются земельные участки с условными номерами :ЗУ1, :ЗУ2, :ЗУ3, :ЗУ4, :ЗУ5, :ЗУ6, :ЗУ7, :ЗУ8, :ЗУ9, :ЗУ10, :ЗУ11, :ЗУ12, :ЗУ13, :ЗУ14, :ЗУ15, :ЗУ16, :ЗУ17, :ЗУ18, :ЗУ19, :ЗУ20, :ЗУ21, :ЗУ22, :ЗУ23, :ЗУ24, :ЗУ25, :ЗУ26, :ЗУ27, :ЗУ28, :ЗУ29, :ЗУ30, :ЗУ31, :ЗУ32, :ЗУ33, :ЗУ34, :ЗУ35, :ЗУ36, :ЗУ37, :ЗУ38, :ЗУ39, :ЗУ40, :ЗУ41, :ЗУ42, :ЗУ43, :ЗУ44, :ЗУ45, :ЗУ46, :ЗУ47, :ЗУ48, :ЗУ49, :ЗУ50, :ЗУ51 и :ЗУ52	улично-дорожная сеть 12.0.1	разрешенное использование земельного участка с кадастровым номером 40:26:000011:49: «для иных видов жилой застройки»; по документу: «среднеэтажная жилая застройка», форма собственности: частная собственность; ограничение прав и обременение объекта недвижимости: ипотека в силу закона № 40:26:000011:49-40/055/2022-16 от 21.07.2022 разрешенное использование земельного участка с кадастровым номером 40:26:000011:351: «для сельскохозяйственного производства»; по документу: «для сельскохозяйственного производства», форма собственности: частная собственность; ограничение прав и обременение объекта недвижимости: ипотека в силу закона № 40:26:000011:351-40/064/2022-6 от 21.07.2022; ипотека в силу закона № 40:26:000011:351-40/064/2022-5 от 21.07.2022; ипотека в силу закона № 40:26:000011:351-40/064/2022-4 от 21.07.2022; ипотека в силу закона № 40:26:000011:351-0/064/2022-3 от 21.07.2022; ипотека в силу закона № 40:26:000011:351-40/064/2022-2 от 21.07.2022; ограничения прав на земельный участок, предусмотренные статьей 56 Земельного кодекса Российской Федерации от 17.08.2022; ограничения прав на земельный участок, предусмотренные статьей 56 Земельного кодекса Российской Федерации от 17.08.2022; ограничения прав на земельный участок, предусмотренные статьей 56 Земельного кодекса Российской Федерации от 17.08.2022; ограничения прав на земельный участок, предусмотренные статьей 56 Земельного кодекса Российской Федерации от 17.08.2022.
:ЗУ 44	2892	образование земельного участка при перераспределении земельных участков с кадастровыми номерами 40:26:000011:49, 40:26:000011:351. Образуются земельные участки с условными номерами :ЗУ1, :ЗУ2, :ЗУ3, :ЗУ4, :ЗУ5, :ЗУ6, :ЗУ7, :ЗУ8, :ЗУ9, :ЗУ10, :ЗУ11, :ЗУ12, :ЗУ13, :ЗУ14, :ЗУ15, :ЗУ16, :ЗУ17, :ЗУ18, :ЗУ19, :ЗУ20, :ЗУ21, :ЗУ22, :ЗУ23, :ЗУ24, :ЗУ25, :ЗУ26, :ЗУ27, :ЗУ28, :ЗУ29, :ЗУ30, :ЗУ31, :ЗУ32, :ЗУ33, :ЗУ34, :ЗУ35, :ЗУ36, :ЗУ37, :ЗУ38, :ЗУ39, :ЗУ40, :ЗУ41, :ЗУ42, :ЗУ43, :ЗУ44, :ЗУ45, :ЗУ46, :ЗУ47, :ЗУ48, :ЗУ49, :ЗУ50, :ЗУ51 и :ЗУ52	улично-дорожная сеть 12.0.1	разрешенное использование земельного участка с кадастровым номером 40:26:000011:49: «для иных видов жилой застройки»; по документу: «среднеэтажная жилая застройка», форма собственности: частная собственность; ограничение прав и обременение объекта недвижимости: ипотека в силу закона № 40:26:000011:49-40/055/2022-16 от 21.07.2022 разрешенное использование земельного участка с кадастровым номером 40:26:000011:351: «для сельскохозяйственного производства»; по документу: «для сельскохозяйственного производства», форма собственности: частная собственность; ограничение прав и обременение объекта недвижимости: ипотека в силу закона № 40:26:000011:351-40/064/2022-6 от 21.07.2022; ипотека в силу закона № 40:26:000011:351-40/064/2022-5 от 21.07.2022; ипотека в силу закона № 40:26:000011:351-40/064/2022-4 от 21.07.2022; ипотека в силу закона № 40:26:000011:351-0/064/2022-3 от 21.07.2022; ипотека в силу закона № 40:26:000011:351-40/064/2022-2 от 21.07.2022; ограничения прав на земельный участок, предусмотренные статьей 56 Земельного кодекса Российской Федерации от 17.08.2022; ограничения прав на земельный участок, предусмотренные статьей 56 Земельного кодекса Российской Федерации от 17.08.2022; ограничения прав на земельный участок, предусмотренные статьей 56 Земельного кодекса Российской Федерации от 17.08.2022; ограничения прав на земельный участок, предусмотренные статьей 56 Земельного кодекса Российской Федерации от 17.08.2022.

1	2	3	4	5
:ЗУ 45	2755	образование земельного участка при перераспределении земельных участков с кадастровыми номерами 40:26:000011:49, 40:26:000011:351. Образуются земельные участки с условными номерами :ЗУ1, :ЗУ2, :ЗУ3, :ЗУ4, :ЗУ5, :ЗУ6, :ЗУ7, :ЗУ8, :ЗУ9, :ЗУ10, :ЗУ11, :ЗУ12, :ЗУ13, :ЗУ14, :ЗУ15, :ЗУ16, :ЗУ17, :ЗУ18, :ЗУ19, :ЗУ20, :ЗУ21, :ЗУ22, :ЗУ23, :ЗУ24, :ЗУ25, :ЗУ26, :ЗУ27, :ЗУ28, :ЗУ29, :ЗУ30, :ЗУ31, :ЗУ32, :ЗУ33, :ЗУ34, :ЗУ35, :ЗУ36, :ЗУ37, :ЗУ38, :ЗУ39, :ЗУ40, :ЗУ41, :ЗУ42, :ЗУ43, :ЗУ44, :ЗУ45, :ЗУ46, :ЗУ47, :ЗУ48, :ЗУ49, :ЗУ50, :ЗУ51 и :ЗУ52	улично-дорожная сеть 12.0.1	разрешенное использование земельного участка с кадастровым номером 40:26:000011:49: «для иных видов жилой застройки»; по документу: «среднеэтажная жилая застройка», форма собственности: частная собственность; ограничение прав и обременение объекта недвижимости: ипотека в силу закона № 40:26:000011:49-40/055/2022-16 от 21.07.2022 разрешенное использование земельного участка с кадастровым номером 40:26:000011:351: «для сельскохозяйственного производства»; по документу: «для сельскохозяйственного производства», форма собственности: частная собственность; ограничение прав и обременение объекта недвижимости: ипотека в силу закона № 40:26:000011:351-40/064/2022-6 от 21.07.2022; ипотека в силу закона № 40:26:000011:351-40/064/2022-5 от 21.07.2022; ипотека в силу закона № 40:26:000011:351-40/064/2022-4 от 21.07.2022; ипотека в силу закона № 40:26:000011:351-0/064/2022-3 от 21.07.2022; ипотека в силу закона № 40:26:000011:351-40/064/2022-2 от 21.07.2022; ограничения прав на земельный участок, предусмотренные статьей 56 Земельного кодекса Российской Федерации от 17.08.2022; ограничения прав на земельный участок, предусмотренные статьей 56 Земельного кодекса Российской Федерации от 17.08.2022; ограничения прав на земельный участок, предусмотренные статьей 56 Земельного кодекса Российской Федерации от 17.08.2022; ограничения прав на земельный участок, предусмотренные статьей 56 Земельного кодекса Российской Федерации от 17.08.2022.
:ЗУ 46	3216	образование земельного участка при перераспределении земельных участков с кадастровыми номерами 40:26:000011:49, 40:26:000011:351. Образуются земельные участки с условными номерами :ЗУ1, :ЗУ2, :ЗУ3, :ЗУ4, :ЗУ5, :ЗУ6, :ЗУ7, :ЗУ8, :ЗУ9, :ЗУ10, :ЗУ11, :ЗУ12, :ЗУ13, :ЗУ14, :ЗУ15, :ЗУ16, :ЗУ17, :ЗУ18, :ЗУ19, :ЗУ20, :ЗУ21, :ЗУ22, :ЗУ23, :ЗУ24, :ЗУ25, :ЗУ26, :ЗУ27, :ЗУ28, :ЗУ29, :ЗУ30, :ЗУ31, :ЗУ32, :ЗУ33, :ЗУ34, :ЗУ35, :ЗУ36, :ЗУ37, :ЗУ38, :ЗУ39, :ЗУ40, :ЗУ41, :ЗУ42, :ЗУ43, :ЗУ44, :ЗУ45, :ЗУ46, :ЗУ47, :ЗУ48, :ЗУ49, :ЗУ50, :ЗУ51 и :ЗУ52	улично-дорожная сеть 12.0.1	разрешенное использование земельного участка с кадастровым номером 40:26:000011:49: «для иных видов жилой застройки»; по документу: «среднеэтажная жилая застройка», форма собственности: частная собственность; ограничение прав и обременение объекта недвижимости: ипотека в силу закона № 40:26:000011:49-40/055/2022-16 от 21.07.2022 разрешенное использование земельного участка с кадастровым номером 40:26:000011:351: «для сельскохозяйственного производства»; по документу: «для сельскохозяйственного производства», форма собственности: частная собственность; ограничение прав и обременение объекта недвижимости: ипотека в силу закона № 40:26:000011:351-40/064/2022-6 от 21.07.2022; ипотека в силу закона № 40:26:000011:351-40/064/2022-5 от 21.07.2022; ипотека в силу закона № 40:26:000011:351-40/064/2022-4 от 21.07.2022; ипотека в силу закона № 40:26:000011:351-0/064/2022-3 от 21.07.2022; ипотека в силу закона № 40:26:000011:351-40/064/2022-2 от 21.07.2022; ограничения прав на земельный участок, предусмотренные статьей 56 Земельного кодекса Российской Федерации от 17.08.2022; ограничения прав на земельный участок, предусмотренные статьей 56 Земельного кодекса Российской Федерации от 17.08.2022; ограничения прав на земельный участок, предусмотренные статьей 56 Земельного кодекса Российской Федерации от 17.08.2022; ограничения прав на земельный участок, предусмотренные статьей 56 Земельного кодекса Российской Федерации от 17.08.2022.
:ЗУ 47	2622	образование земельного участка при перераспределении земельных участков с кадастровыми номерами 40:26:000011:49, 40:26:000011:351. Образуются земельные участки с условными номерами :ЗУ1, :ЗУ2, :ЗУ3, :ЗУ4, :ЗУ5, :ЗУ6, :ЗУ7, :ЗУ8, :ЗУ9, :ЗУ10, :ЗУ11, :ЗУ12, :ЗУ13, :ЗУ14, :ЗУ15, :ЗУ16, :ЗУ17, :ЗУ18, :ЗУ19, :ЗУ20, :ЗУ21, :ЗУ22, :ЗУ23, :ЗУ24, :ЗУ25, :ЗУ26, :ЗУ27, :ЗУ28, :ЗУ29, :ЗУ30, :ЗУ31, :ЗУ32, :ЗУ33, :ЗУ34, :ЗУ35, :ЗУ36, :ЗУ37, :ЗУ38, :ЗУ39, :ЗУ40, :ЗУ41, :ЗУ42, :ЗУ43, :ЗУ44, :ЗУ45, :ЗУ46, :ЗУ47, :ЗУ48, :ЗУ49, :ЗУ50, :ЗУ51 и :ЗУ52	улично-дорожная сеть 12.0.1	разрешенное использование земельного участка с кадастровым номером 40:26:000011:49: «для иных видов жилой застройки»; по документу: «среднеэтажная жилая застройка», форма собственности: частная собственность; ограничение прав и обременение объекта недвижимости: ипотека в силу закона № 40:26:000011:49-40/055/2022-16 от 21.07.2022 разрешенное использование земельного участка с кадастровым номером 40:26:000011:351: «для сельскохозяйственного производства»; по документу: «для сельскохозяйственного производства», форма собственности: частная собственность; ограничение прав и обременение объекта недвижимости: ипотека в силу закона № 40:26:000011:351-40/064/2022-6 от 21.07.2022; ипотека в силу закона № 40:26:000011:351-40/064/2022-5 от 21.07.2022; ипотека в силу закона № 40:26:000011:351-40/064/2022-4 от 21.07.2022; ипотека в силу закона № 40:26:000011:351-0/064/2022-3 от 21.07.2022; ипотека в силу закона № 40:26:000011:351-40/064/2022-2 от 21.07.2022; ограничения прав на земельный участок, предусмотренные статьей 56 Земельного кодекса Российской Федерации от 17.08.2022; ограничения прав на земельный участок, предусмотренные статьей 56 Земельного кодекса Российской Федерации от 17.08.2022; ограничения прав на земельный участок, предусмотренные статьей 56 Земельного кодекса Российской Федерации от 17.08.2022; ограничения прав на земельный участок, предусмотренные статьей 56 Земельного кодекса Российской Федерации от 17.08.2022.

ё

1	2	3	4	5
:ЗУ 48	3353	образование земельного участка при перераспределении земельных участков с кадастровыми номерами 40:26:000011:49, 40:26:000011:351. Образуются земельные участки с условными номерами :ЗУ1, :ЗУ2, :ЗУ3, :ЗУ4, :ЗУ5, :ЗУ6, :ЗУ7, :ЗУ8, :ЗУ9, :ЗУ10, :ЗУ11, :ЗУ12, :ЗУ13, :ЗУ14, :ЗУ15, :ЗУ16, :ЗУ17, :ЗУ18, :ЗУ19, :ЗУ20, :ЗУ21, :ЗУ22, :ЗУ23, :ЗУ24, :ЗУ25, :ЗУ26, :ЗУ27, :ЗУ28, :ЗУ29, :ЗУ30, :ЗУ31, :ЗУ32, :ЗУ33, :ЗУ34, :ЗУ35, :ЗУ36, :ЗУ37, :ЗУ38, :ЗУ39, :ЗУ40, :ЗУ41, :ЗУ42, :ЗУ43, :ЗУ44, :ЗУ45, :ЗУ46, :ЗУ47, :ЗУ48, :ЗУ49, :ЗУ50, :ЗУ51 и :ЗУ52	улично-дорожная сеть 12.0.1	разрешенное использование земельного участка с кадастровым номером 40:26:000011:49: «для иных видов жилой застройки»; по документу: «среднеэтажная жилая застройка», форма собственности: частная собственность; ограничение прав и обременение объекта недвижимости: ипотека в силу закона № 40:26:000011:49-40/055/2022-16 от 21.07.2022 разрешенное использование земельного участка с кадастровым номером 40:26:000011:351: «для сельскохозяйственного производства»; по документу: «для сельскохозяйственного производства», форма собственности: частная собственность; ограничение прав и обременение объекта недвижимости: ипотека в силу закона № 40:26:000011:351-40/064/2022-6 от 21.07.2022; ипотека в силу закона № 40:26:000011:351-40/064/2022-5 от 21.07.2022; ипотека в силу закона № 40:26:000011:351-40/064/2022-4 от 21.07.2022; ипотека в силу закона № 40:26:000011:351-0/064/2022-3 от 21.07.2022; ипотека в силу закона № 40:26:000011:351-40/064/2022-2 от 21.07.2022; ограничения прав на земельный участок, предусмотренные статьей 56 Земельного кодекса Российской Федерации от 17.08.2022; ограничения прав на земельный участок, предусмотренные статьей 56 Земельного кодекса Российской Федерации от 17.08.2022; ограничения прав на земельный участок, предусмотренные статьей 56 Земельного кодекса Российской Федерации от 17.08.2022; ограничения прав на земельный участок, предусмотренные статьей 56 Земельного кодекса Российской Федерации от 17.08.2022.
:ЗУ 49	4365	образование земельного участка при перераспределении земельных участков с кадастровыми номерами 40:26:000011:49, 40:26:000011:351. Образуются земельные участки с условными номерами :ЗУ1, :ЗУ2, :ЗУ3, :ЗУ4, :ЗУ5, :ЗУ6, :ЗУ7, :ЗУ8, :ЗУ9, :ЗУ10, :ЗУ11, :ЗУ12, :ЗУ13, :ЗУ14, :ЗУ15, :ЗУ16, :ЗУ17, :ЗУ18, :ЗУ19, :ЗУ20, :ЗУ21, :ЗУ22, :ЗУ23, :ЗУ24, :ЗУ25, :ЗУ26, :ЗУ27, :ЗУ28, :ЗУ29, :ЗУ30, :ЗУ31, :ЗУ32, :ЗУ33, :ЗУ34, :ЗУ35, :ЗУ36, :ЗУ37, :ЗУ38, :ЗУ39, :ЗУ40, :ЗУ41, :ЗУ42, :ЗУ43, :ЗУ44, :ЗУ45, :ЗУ46, :ЗУ47, :ЗУ48, :ЗУ49, :ЗУ50, :ЗУ51 и :ЗУ52	улично-дорожная сеть 12.0.1	разрешенное использование земельного участка с кадастровым номером 40:26:000011:49: «для иных видов жилой застройки»; по документу: «среднеэтажная жилая застройка», форма собственности: частная собственность; ограничение прав и обременение объекта недвижимости: ипотека в силу закона № 40:26:000011:49-40/055/2022-16 от 21.07.2022 разрешенное использование земельного участка с кадастровым номером 40:26:000011:351: «для сельскохозяйственного производства»; по документу: «для сельскохозяйственного производства», форма собственности: частная собственность; ограничение прав и обременение объекта недвижимости: ипотека в силу закона № 40:26:000011:351-40/064/2022-6 от 21.07.2022; ипотека в силу закона № 40:26:000011:351-40/064/2022-5 от 21.07.2022; ипотека в силу закона № 40:26:000011:351-40/064/2022-4 от 21.07.2022; ипотека в силу закона № 40:26:000011:351-0/064/2022-3 от 21.07.2022; ипотека в силу закона № 40:26:000011:351-40/064/2022-2 от 21.07.2022; ограничения прав на земельный участок, предусмотренные статьей 56 Земельного кодекса Российской Федерации от 17.08.2022; ограничения прав на земельный участок, предусмотренные статьей 56 Земельного кодекса Российской Федерации от 17.08.2022; ограничения прав на земельный участок, предусмотренные статьей 56 Земельного кодекса Российской Федерации от 17.08.2022; ограничения прав на земельный участок, предусмотренные статьей 56 Земельного кодекса Российской Федерации от 17.08.2022.
:ЗУ 50	1809	образование земельного участка при перераспределении земельных участков с кадастровыми номерами 40:26:000011:49, 40:26:000011:351. Образуются земельные участки с условными номерами :ЗУ1, :ЗУ2, :ЗУ3, :ЗУ4, :ЗУ5, :ЗУ6, :ЗУ7, :ЗУ8, :ЗУ9, :ЗУ10, :ЗУ11, :ЗУ12, :ЗУ13, :ЗУ14, :ЗУ15, :ЗУ16, :ЗУ17, :ЗУ18, :ЗУ19, :ЗУ20, :ЗУ21, :ЗУ22, :ЗУ23, :ЗУ24, :ЗУ25, :ЗУ26, :ЗУ27, :ЗУ28, :ЗУ29, :ЗУ30, :ЗУ31, :ЗУ32, :ЗУ33, :ЗУ34, :ЗУ35, :ЗУ36, :ЗУ37, :ЗУ38, :ЗУ39, :ЗУ40, :ЗУ41, :ЗУ42, :ЗУ43, :ЗУ44, :ЗУ45, :ЗУ46, :ЗУ47, :ЗУ48, :ЗУ49, :ЗУ50, :ЗУ51 и :ЗУ52	улично-дорожная сеть 12.0.1	разрешенное использование земельного участка с кадастровым номером 40:26:000011:49: «для иных видов жилой застройки»; по документу: «среднеэтажная жилая застройка», форма собственности: частная собственность; ограничение прав и обременение объекта недвижимости: ипотека в силу закона № 40:26:000011:49-40/055/2022-16 от 21.07.2022 разрешенное использование земельного участка с кадастровым номером 40:26:000011:351: «для сельскохозяйственного производства»; по документу: «для сельскохозяйственного производства», форма собственности: частная собственность; ограничение прав и обременение объекта недвижимости: ипотека в силу закона № 40:26:000011:351-40/064/2022-6 от 21.07.2022; ипотека в силу закона № 40:26:000011:351-40/064/2022-5 от 21.07.2022; ипотека в силу закона № 40:26:000011:351-40/064/2022-4 от 21.07.2022; ипотека в силу закона № 40:26:000011:351-0/064/2022-3 от 21.07.2022; ипотека в силу закона № 40:26:000011:351-40/064/2022-2 от 21.07.2022; ограничения прав на земельный участок, предусмотренные статьей 56 Земельного кодекса Российской Федерации от 17.08.2022; ограничения прав на земельный участок, предусмотренные статьей 56 Земельного кодекса Российской Федерации от 17.08.2022; ограничения прав на земельный участок, предусмотренные статьей 56 Земельного кодекса Российской Федерации от 17.08.2022; ограничения прав на земельный участок, предусмотренные статьей 56 Земельного кодекса Российской Федерации от 17.08.2022.

1	2	3	4	5
:ЗУ 51	2404	образование земельного участка при перераспределении земельных участков с кадастровыми номерами 40:26:000011:49, 40:26:000011:351. Образуются земельные участки с условными номерами :ЗУ1, :ЗУ2, :ЗУ3, :ЗУ4, :ЗУ5, :ЗУ6, :ЗУ7, :ЗУ8, :ЗУ9, :ЗУ10, :ЗУ11, :ЗУ12, :ЗУ13, :ЗУ14, :ЗУ15, :ЗУ16, :ЗУ17, :ЗУ18, :ЗУ19, :ЗУ20, :ЗУ21, :ЗУ22, :ЗУ23, :ЗУ24, :ЗУ25, :ЗУ26, :ЗУ27, :ЗУ28, :ЗУ29, :ЗУ30, :ЗУ31, :ЗУ32, :ЗУ33, :ЗУ34, :ЗУ35, :ЗУ36, :ЗУ37, :ЗУ38, :ЗУ39, :ЗУ40, :ЗУ41, :ЗУ42, :ЗУ43, :ЗУ44, :ЗУ45, :ЗУ46, :ЗУ47, :ЗУ48, :ЗУ49, :ЗУ50, :ЗУ51 и :ЗУ52	улично-дорожная сеть 12.0.1	разрешенное использование земельного участка с кадастровым номером 40:26:000011:49: «для иных видов жилой застройки»; по документу: «среднеэтажная жилая застройка», форма собственности: частная собственность; ограничение прав и обременение объекта недвижимости: ипотека в силу закона № 40:26:000011:49-40/055/2022-16 от 21.07.2022 разрешенное использование земельного участка с кадастровым номером 40:26:000011:351: «для сельскохозяйственного производства»; по документу: «для сельскохозяйственного производства», форма собственности: частная собственность; ограничение прав и обременение объекта недвижимости: ипотека в силу закона № 40:26:000011:351-40/064/2022-6 от 21.07.2022; ипотека в силу закона № 40:26:000011:351-40/064/2022-5 от 21.07.2022; ипотека в силу закона № 40:26:000011:351-40/064/2022-4 от 21.07.2022; ипотека в силу закона № 40:26:000011:351-0/064/2022-3 от 21.07.2022; ипотека в силу закона № 40:26:000011:351-40/064/2022-2 от 21.07.2022; ограничения прав на земельный участок, предусмотренные статьей 56 Земельного кодекса Российской Федерации от 17.08.2022; ограничения прав на земельный участок, предусмотренные статьей 56 Земельного кодекса Российской Федерации от 17.08.2022; ограничения прав на земельный участок, предусмотренные статьей 56 Земельного кодекса Российской Федерации от 17.08.2022; ограничения прав на земельный участок, предусмотренные статьей 56 Земельного кодекса Российской Федерации от 17.08.2022.
:ЗУ 52	282	образование земельного участка при перераспределении земельных участков с кадастровыми номерами 40:26:000011:49, 40:26:000011:351. Образуются земельные участки с условными номерами :ЗУ1, :ЗУ2, :ЗУ3, :ЗУ4, :ЗУ5, :ЗУ6, :ЗУ7, :ЗУ8, :ЗУ9, :ЗУ10, :ЗУ11, :ЗУ12, :ЗУ13, :ЗУ14, :ЗУ15, :ЗУ16, :ЗУ17, :ЗУ18, :ЗУ19, :ЗУ20, :ЗУ21, :ЗУ22, :ЗУ23, :ЗУ24, :ЗУ25, :ЗУ26, :ЗУ27, :ЗУ28, :ЗУ29, :ЗУ30, :ЗУ31, :ЗУ32, :ЗУ33, :ЗУ34, :ЗУ35, :ЗУ36, :ЗУ37, :ЗУ38, :ЗУ39, :ЗУ40, :ЗУ41, :ЗУ42, :ЗУ43, :ЗУ44, :ЗУ45, :ЗУ46, :ЗУ47, :ЗУ48, :ЗУ49, :ЗУ50, :ЗУ51 и :ЗУ52	благоустройство территории 12.0.2	разрешенное использование земельного участка с кадастровым номером 40:26:000011:49: «для иных видов жилой застройки»; по документу: «среднеэтажная жилая застройка», форма собственности: частная собственность; ограничение прав и обременение объекта недвижимости: ипотека в силу закона № 40:26:000011:49-40/055/2022-16 от 21.07.2022 разрешенное использование земельного участка с кадастровым номером 40:26:000011:351: «для сельскохозяйственного производства»; по документу: «для сельскохозяйственного производства», форма собственности: частная собственность; ограничение прав и обременение объекта недвижимости: ипотека в силу закона № 40:26:000011:351-40/064/2022-6 от 21.07.2022; ипотека в силу закона № 40:26:000011:351-40/064/2022-5 от 21.07.2022; ипотека в силу закона № 40:26:000011:351-40/064/2022-4 от 21.07.2022; ипотека в силу закона № 40:26:000011:351-0/064/2022-3 от 21.07.2022; ипотека в силу закона № 40:26:000011:351-40/064/2022-2 от 21.07.2022; ограничения прав на земельный участок, предусмотренные статьей 56 Земельного кодекса Российской Федерации от 17.08.2022; ограничения прав на земельный участок, предусмотренные статьей 56 Земельного кодекса Российской Федерации от 17.08.2022; ограничения прав на земельный участок, предусмотренные статьей 56 Земельного кодекса Российской Федерации от 17.08.2022; ограничения прав на земельный участок, предусмотренные статьей 56 Земельного кодекса Российской Федерации от 17.08.2022.
:ЗУ 57	1935	образование земельного участка из земель, собственность которых не разграничена	улично-дорожная сеть 12.0.1	
:ЗУ 58	15371	образование земельного участка из земель, собственность которых не разграничена	улично-дорожная сеть 12.0.1	
:ЗУ 60	2293	образование земельного участка из земель, собственность которых не разграничена	улично-дорожная сеть 12.0.1	
:ЗУ 62	486	образование земельного участка из земель, собственность которых не разграничена	улично-дорожная сеть 12.0.1	
:ЗУ 63	523	образование земельного участка из земель, собственность которых не разграничена	благоустройство территории 12.0.2	

1	2	3	4	5
:ЗУ69	321	образование земельного участка при разделе земельного участка с кадастровым номером 40:26:000409:16, в результате раздела образуются земельные участки с условными номерами :ЗУ64, :ЗУ65, :ЗУ66, :ЗУ67, :ЗУ68, :ЗУ69, :ЗУ70, :ЗУ71и :ЗУ72	благоустройство территории 12.0.2	разрешенное использование земельного участка с кадастровым номером 40:26:000409:16: по документу: «индивидуальные жилые дома коттеджного типа», форма собственности: правообладатель -Субъект Российской Федерации «Калужская область»
:ЗУ70	3353	образование земельного участка при разделе земельного участка с кадастровым номером 40:26:000409:16, в результате раздела образуются земельные участки с условными номерами :ЗУ64, :ЗУ65, :ЗУ66, :ЗУ67, :ЗУ68, :ЗУ69, :ЗУ70, :ЗУ71и :ЗУ72	благоустройство территории 12.0.2	разрешенное использование земельного участка с кадастровым номером 40:26:000409:16: по документу: «индивидуальные жилые дома коттеджного типа», форма собственности: правообладатель -Субъект Российской Федерации «Калужская область»
:ЗУ71	2244	образование земельного участка при разделе земельного участка с кадастровым номером 40:26:000409:16, в результате раздела образуются земельные участки с условными номерами :ЗУ64, :ЗУ65, :ЗУ66, :ЗУ67, :ЗУ68, :ЗУ69, :ЗУ70, :ЗУ71и :ЗУ72	благоустройство территории 12.0.2	разрешенное использование земельного участка с кадастровым номером 40:26:000409:16: по документу: «индивидуальные жилые дома коттеджного типа», форма собственности: правообладатель -Субъект Российской Федерации «Калужская область»
:ЗУ72	9418	образование земельного участка при разделе земельного участка с кадастровым номером 40:26:000409:16, в результате раздела образуются земельные участки с условными номерами :ЗУ64, :ЗУ65, :ЗУ66, :ЗУ67, :ЗУ68, :ЗУ69, :ЗУ70, :ЗУ71и :ЗУ72	улично-дорожная сеть 12.0.1	разрешенное использование земельного участка с кадастровым номером 40:26:000409:16: по документу: «индивидуальные жилые дома коттеджного типа», форма собственности: правообладатель -Субъект Российской Федерации «Калужская область»
:ЗУ73	2083	образование земельного участка при разделе земельного участка с кадастровым номером 40:26:000409:16, в результате раздела образуются земельные участки с условными номерами :ЗУ64, :ЗУ65, :ЗУ66, :ЗУ67, :ЗУ68, :ЗУ69, :ЗУ70, :ЗУ71и :ЗУ72	улично-дорожная сеть 12.0.1	разрешенное использование земельного участка с кадастровым номером 40:26:000409:16: по документу: «индивидуальные жилые дома коттеджного типа», форма собственности: правообладатель -Субъект Российской Федерации «Калужская область»
:ЗУ78	10813	образование земельного участка при разделе земельного участка с кадастровым номером 40:26:000409:22, в результате раздела образуются земельные участки с условными номерами :ЗУ76, :ЗУ77, :ЗУ78	улично-дорожная сеть 12.0.1	разрешенное использование земельного участка с кадастровым номером 40:26:000409:22: «для многоквартирной застройки»; по документу: «жилые дома блокированного типа 1-3 этажей с придомовыми участками, многоквартирные дома 6-12 этажей, многоквартирные дома 4-5 этажей, детские дошкольные учреждения, средние общеобразовательные учреждения (школы) общего типа.», форма собственности: «-»; ограничение прав и обременения объекта недвижимости: аренда № 40:26:000409:22-40/055/2022-1 от 11.05.2022
:ЗУ79	4299	образование земельного участка при перераспределении земельных участков с кадастровыми номерами 40:26:000011:209, 40:26:000011:210. Образуются земельные участки с условными номерами :ЗУ79, :ЗУ80	улично-дорожная сеть 12.0.1	разрешенное использование земельного участка с кадастровым номером 40:26:000409:209: по документу: «для размещения подземных дорог и съездов к комплексу зданий "Автовокзал", как объектов движимого имущества», форма собственности: «-»; ограничение прав и обременения объекта недвижимости: аренда № 40:26:000409:22-40/055/2022-1 от 11.05.2022 разрешенное использование земельного участка с кадастровым номером 40:26:000409:210: по документу: «для размещения подземных дорог и съездов к комплексу зданий "Автовокзал", как объектов движимого имущества», форма собственности: «-»; ограничение прав и обременения объекта недвижимости: аренда № 40:26:000409:22-40/055/2022-1от 11.05.2022

1	2	3	4	5
:ЗУ81	17675	образование земельного участка при разделе земельного участка с кадастровым номером 40:26:000409:132, в результате раздела образуются земельные участки с условными номерами :ЗУ81, :ЗУ82, :ЗУ83 при условии изменения границ территориальной зоны Р-3 с исключением из неё территорию образуемых земельных участков с условными номерами :ЗУ81, :ЗУ82 и исключение территорию образуемых земельных участков с условными номерами :ЗУ81, :ЗУ82 из состава городских лесов и снятия ареста	улично-дорожная сеть 12.0.1	разрешенное использование земельного участка с кадастровым номером 40:26:000409:209: по документу: «городские леса», форма собственности: «-»

2 этап образования земельных участков

Таблица 4

Условный номер/ перечень образуемых земельных участков	Площадь образуемого земельного участка, кв.м	Возможные способы образования земельного участка	Вид разрешенного использования образуемых земельных участков в соответствии с градостроительными регламентами и проектом планировки территории
:ЗУ 89	3947	образование земельного участка из земель, собственность которых не разграничена	благоустройство территории 12.0.2

6. Перечень и сведения о площади изменых (измененных) земельных участков, возможные способы их преобразования, вид разрешенного использования изменяемых (измененных) земельных участков

Таблица 5

Кадастровый номер изменяемого (измененного) земельного участка	Возможные способы преобразования земельного участка, в результате которых исходный земельный участок сохраняется в измененных границах	Вид разрешенного использования изменяемого (измененного) земельного участка в соответствии с видом разрешенного использования исходного земельного участка и сведения о нем
40:26:000409:132	образование земельного участка при разделе земельного участка с кадастровым номером 40:26:000409:132, в результате раздела образуются земельные участки с условными номерами :ЗУ81, :ЗУ82, :ЗУ83 при условии изменения границ территориальной зоны Р-3 с исключением из неё территорию образуемых земельных участков с условными номерами :ЗУ81, :ЗУ82 и исключение территорию образуемых земельных участков с условными номерами :ЗУ81, :ЗУ82 из состава городских лесов и снятия ареста	разрешенное использование земельного участка с кадастровым номером 40:26:000409:209: по документу: «городские леса», форма собственности: «-»
40:26:000409:16	образование земельного участка при разделе земельного участка с кадастровым номером 40:26:000409:16, в результате раздела образуются земельные участки с условными номерами :ЗУ64, :ЗУ65, :ЗУ66, :ЗУ67, :ЗУ68, :ЗУ69, :ЗУ70, :ЗУ71и :ЗУ72	разрешенное использование земельного участка с кадастровым номером 40:26:000409:16: по документу: «индивидуальные жилые дома коттеджного типа», форма собственности: правообладатель -Субъект Российской Федерации «Калужская область»
40:26:000409:22	образование земельного участка при разделе земельного участка с кадастровым номером 40:26:000409:22, в результате раздела образуются земельные участки с условными номерами :ЗУ76, :ЗУ77, :ЗУ78	разрешенное использование земельного участка с кадастровым номером 40:26:000409:22: «для многоквартирной застройки»; по документу: «жилые дома блокированного типа 1-3 этажей с придомовыми участками, многоквартирные дома 6-12 этажей, многоквартирные дома 4-5 этажей, детские дошкольные учреждения, средние общеобразовательные учреждения (школы) общего типа.», форма собственности: «-»; ограничение прав и обременения объекта недвижимости: аренда № 40:26:000409:22-40/055/2022-1 от 11.05.2022

7. Перечень координат поворотных точек границ территории, в отношении которой утвержден проект межевания

Таблица 6

Перечень координат поворотных точек границ территории, в отношении которой утвержден проект межевания		
№ точки	**X**	**Y**
1	438936,79	1300471,65
2	438901,63	1300461,79
3	438876,27	1300454,67
4	438846,49	1300430,84
5	438796,75	1300425,01
6	438724,6	1300400,19
7	438683,53	1300387,93
8	438653,79	1300357,12
9	438649,34	1300353,23
10	438572,37	1300301,87
11	438572,28	1300300,81
12	438574,68	1300293,69
13	438809,14	1300317,3
14	438853,96	1300120,04
15	438876,11	1300022,52
16	438882,35	1299999,3
17	438887,61	1299979,71
18	438919,19	1299862,11
19	438994,96	1299882,45
20	438988,9	1299902,06
21	439069,95	1299926,67
22	439043,99	1300027,55
23	439038,83	1300047,48
24	439032,87	1300070,52
25	438988,36	1300264,04
26	438998,69	1300266,95
27	439057,75	1300291,19
28	439106,84	1300311,33
29	439106,51	1300311,88
30	439131,26	1300320,94
31	439154,87	1300328,48
32	439155,15	1300328,19
33	439243,78	1300357,05
34	439253	1300358,5
35	439256,31	1300356,77
36	439259,49	1300363,65

№ точки	X	Y
37	439310,95	1300362,35
38	439330,94	1300377,25
39	439396,87	1300394,78
40	439388	1300417
41	439369,82	1300448,75
42	439365,5	1300457,5
43	439363,16	1300465,55
44	439367,56	1300475,99
45	439424,59	1300511,08
46	439464,95	1300523,39
47	439417,3	1300629,38
48	439443,41	1300642,41
49	439396,22	1300750,68
50	439400,42	1300761,94
51	439419,11	1300799,8
52	439435,57	1300783,07
53	439562,97	1300839,19
54	439555,37	1300847,8
55	439540,02	1300859,9
56	439536,25	1300868,72
57	439529,83	1300883,71
58	439527,14	1300894,6
59	439528,67	1300899,4
60	439530,7	1300904,06
61	439533,81	1300907,96
62	439617,84	1300971,18
63	439620,8	1300973
64	439623,76	1300974,82
65	439745,49	1301063,07
66	439788,38	1300921,49
67	439844,83	1300952,47
68	439784,29	1301109,95
69	439775,42	1301176,51
70	439765,99	1301210,82
71	439746,87	1301280,27
72	439716,86	1301377,66
73	439691,55	1301567,32
74	439650,14	1301572,06
75	439621,02	1301599,11
76	439566,31	1301625,24
77	439483,05	1301663,5
78	439395,15	1301708,2

№ точки	X	Y
79	439378,93	1301716,45
80	439298,03	1301752,04
81	439270	1301765,02
82	439268,75	1301766,67
83	439242,04	1301775,97
84	439219,86	1301784,5
85	439191,15	1301790,95
86	439132,21	1301804,19
87	439077,12	1301820,96
88	438995,95	1301843,54
89	438986,73	1301780,99
90	438993,46	1301773,28
91	439008,91	1301764,15
92	439009,93	1301761,75
93	439035,28	1301742,77
94	439052,11	1301736,39
95	439062,67	1301724,32
96	439073,06	1301711,84
97	439095	1301686,96
98	439080,66	1301674,7
99	439126,77	1301620,6
100	439147,36	1301636,5
101	439155,54	1301622,27
102	439137,39	1301608,12
103	439153,33	1301589,42
104	439157,05	1301585,06
105	439158,4	1301585,33
106	439162,27	1301585,33
107	439166,96	1301582,42
108	439186,66	1301557,3
109	439206,17	1301531,89
110	439248,61	1301477,59
111	439268,29	1301454,49
112	439326,19	1301386,51
113	439328,78	1301377,54
114	439342,94	1301328,4
115	439342,19	1301288,68
116	439308,55	1301278,27
117	439179,57	1301236,8
118	438875,33	1301144,26
119	438826,83	1301129,28
120	438812,06	1301161,7

№ точки	X	Y
121	438809,31	1301167,74
122	438807,09	1301172,61
123	438758,03	1301280,19
124	438662,26	1301490,19
125	438615,03	1301473,9
126	438552,35	1301581,51
127	438452,95	1301525,7
128	438486,76	1301446,08
129	438647,95	1301115,21
130	438667,68	1301068,31
131	438700,75	1301037,27
132	438725,24	1300978,78
133	438735,06	1300977,83
134	438736,43	1300974,8
135	438746,67	1300955,49
136	438755	1300941,49
137	438762,25	1300914,96
138	438800,82	1300842,4
139	438819,99	1300723,32
140	438892	1300567,99
141	438893,46	1300565,65
142	438915,19	1300518,41
S=1047350 кв.м		

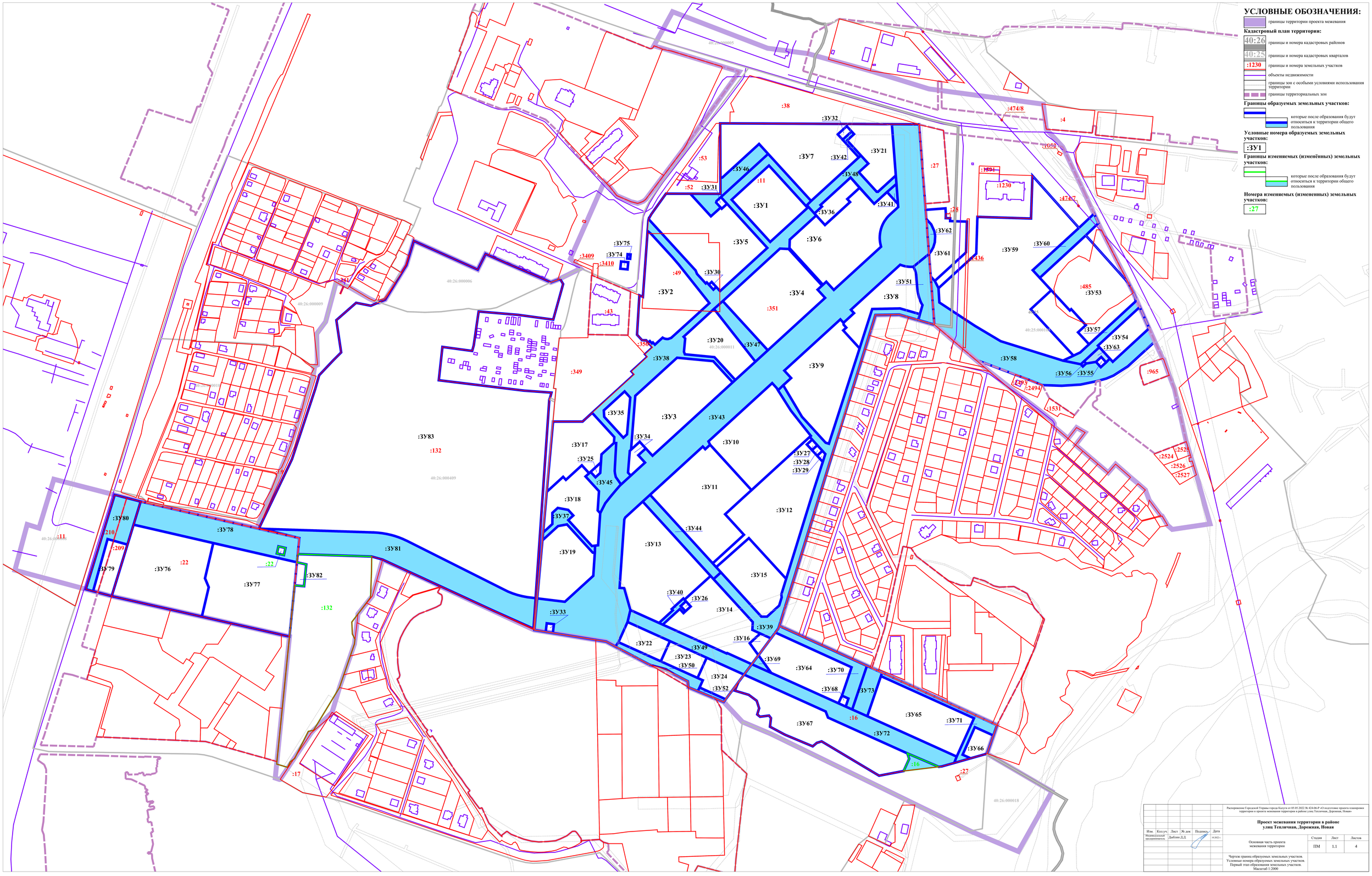
УСЛОВНЫЕ ОБОЗНАЧЕНИЯ:
границы территории проекта межевания
Кадастровый план территории:
40:26 границы и номера кадастровых районов
40:25 границы и номера кадастровых кварталов
:1230 границы и номера земельных участков
объекты недвижимости
границы зон с особыми условиями использования территории
границы территориальных зон
Границы образуемых земельных участков:
которые после образования будут относиться к территории общего пользования
Условные номера образуемых земельных участков:
:ЗУ1
Границы изменяемых (изменённых) земельных участков:
которые после образования будут относиться к территории общего пользования
Номера изменяемых (измененных) земельных участков:
:27
:ЗУ1
:ЗУ2
:ЗУ3
:ЗУ4
:ЗУ5
:ЗУ6
:ЗУ7
:ЗУ8
:ЗУ9
:ЗУ10
:ЗУ11
:ЗУ12
:ЗУ13
:ЗУ14
:ЗУ15
:ЗУ16
:ЗУ17
:ЗУ18
:ЗУ19
:ЗУ20
:ЗУ21
:ЗУ22
:ЗУ23
:ЗУ24
:ЗУ25
:ЗУ26
:ЗУ27
:ЗУ28
:ЗУ29
:ЗУ30
:ЗУ31
:ЗУ32
:ЗУ33
:ЗУ34
:ЗУ35
:ЗУ36
:ЗУ37
:ЗУ38
:ЗУ39
:ЗУ40
:ЗУ41
:ЗУ42
:ЗУ43
:ЗУ44
:ЗУ45
:ЗУ46
:ЗУ47
:ЗУ48
:ЗУ49
:ЗУ50
:ЗУ51
:ЗУ52
:ЗУ53
:ЗУ54
:ЗУ55
:ЗУ56
:ЗУ57
:ЗУ58
:ЗУ59
:ЗУ60
:ЗУ61
:ЗУ62
:ЗУ63
:ЗУ64
:ЗУ65
:ЗУ66
:ЗУ67
:ЗУ68
:ЗУ69
:ЗУ70
:ЗУ71
:ЗУ72
:ЗУ73
:ЗУ74
:ЗУ75
:ЗУ76
:ЗУ77
:ЗУ78
:ЗУ79
:ЗУ80
:ЗУ81
:ЗУ82
:ЗУ83
:38
:53
:52
:11
:27
:28
:4
:474/8
:1694
:1230
:1437
:1436
:485
:965
:1531
:2494
:2524
:2526
:2527
:49
:351
:43
:349
:132
:22
:209
:10
:17
:16
40:26:000005
40:26:000006
40:26:000009
40:26:000011
40:26:000409
40:26:000018
40:25:000101
Распоряжение Городской Управы города Калуги от 05.05.2022 № 424-06-Р «О подготовке проекта планировки территории и проекта межевания территории в районе улиц Тепличная, Дорожная, Новая»
Проект межевания территории в районе улиц Тепличная, Дорожная, Новая
Изм. Кол.уч. Лист № док. Подпись Дата
Индивидуальный предприниматель Дыбленко Д.Д. 10.2022 г.
Основная часть проекта межевания территории
Стадия Лист Листов
ПМ 1.1 4
Чертеж границ образуемых земельных участков. Условные номера образуемых земельных участков. Первый этап образования земельных участков. Масштаб 1:2000

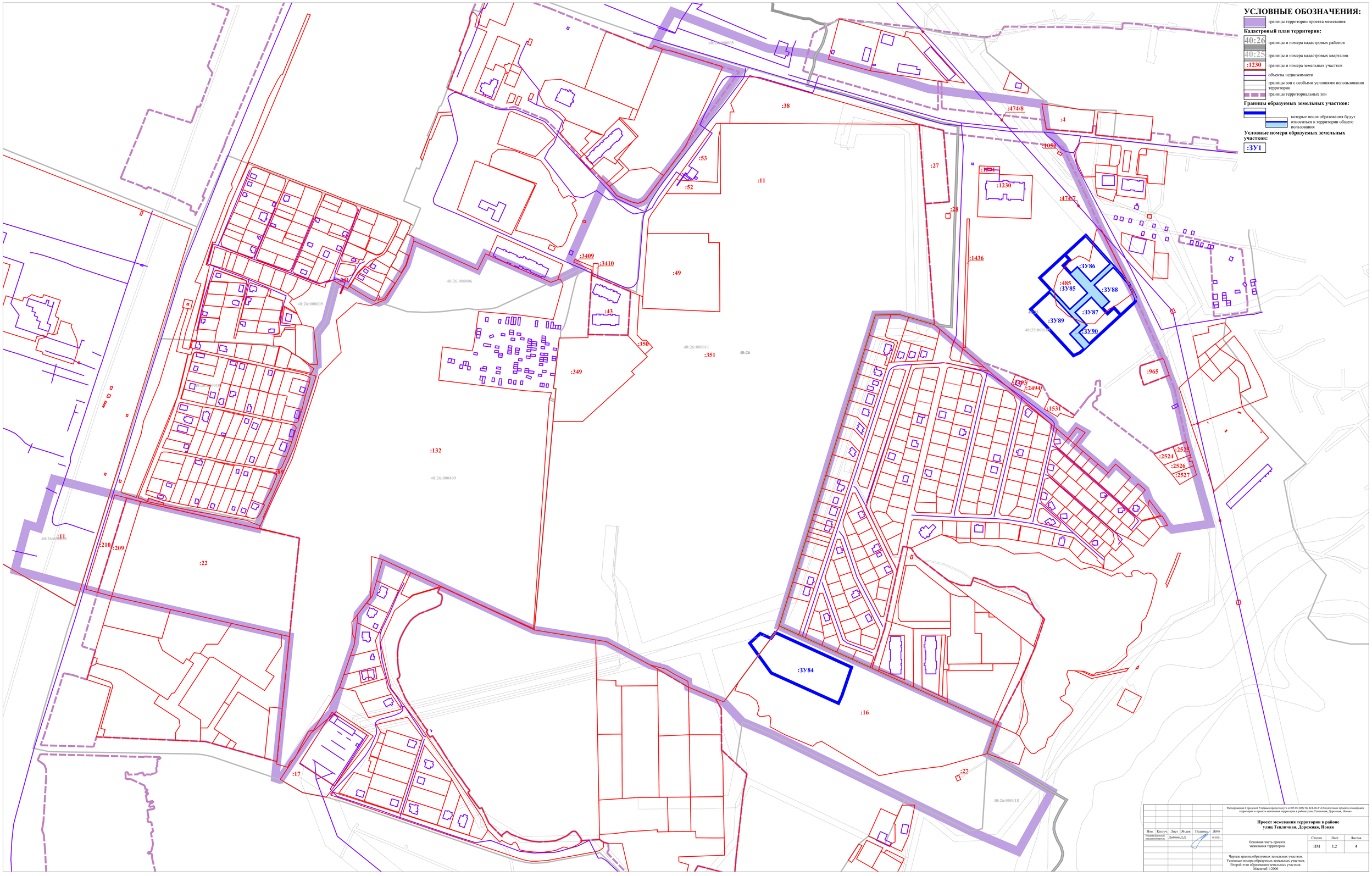

УСЛОВНЫЕ ОБОЗНАЧЕНИЯ:

границы территории проекта межевания

Кадастровый план территории:

40:26 — границы и номера кадастровых районов

40:25 — границы и номера кадастровых кварталов

:1230 — границы и номера земельных участков

объекты недвижимости

границы зон с особыми условиями использования территории

границы территориальных зон

Границы образуемых земельных участков:

которые после образования будут относиться к территории общего пользования

Условные номера образуемых земельных участков:

:ЗУ1

Распоряжение Городской Управы города Калуги от 05.05.2022 № 424-06-Р «О подготовке проекта планировки территории и проекта межевания территории в районе улиц Тепличная, Дорожная, Новая»

Изм.	Кол.уч.	Лист	№ док.	Подпись	Дата
Индивидуальный предприниматель		Дыбова Д.Д.			16.2022 г.

Проект межевания территории в районе улиц Тепличная, Дорожная, Новая

Основная часть проекта межевания территории

Стадия	Лист	Листов
ПМ	1.2	4

Чертеж границ образуемых земельных участков. Условные номера образуемых земельных участков. Второй этап образования земельных участков. Масштаб 1:2000

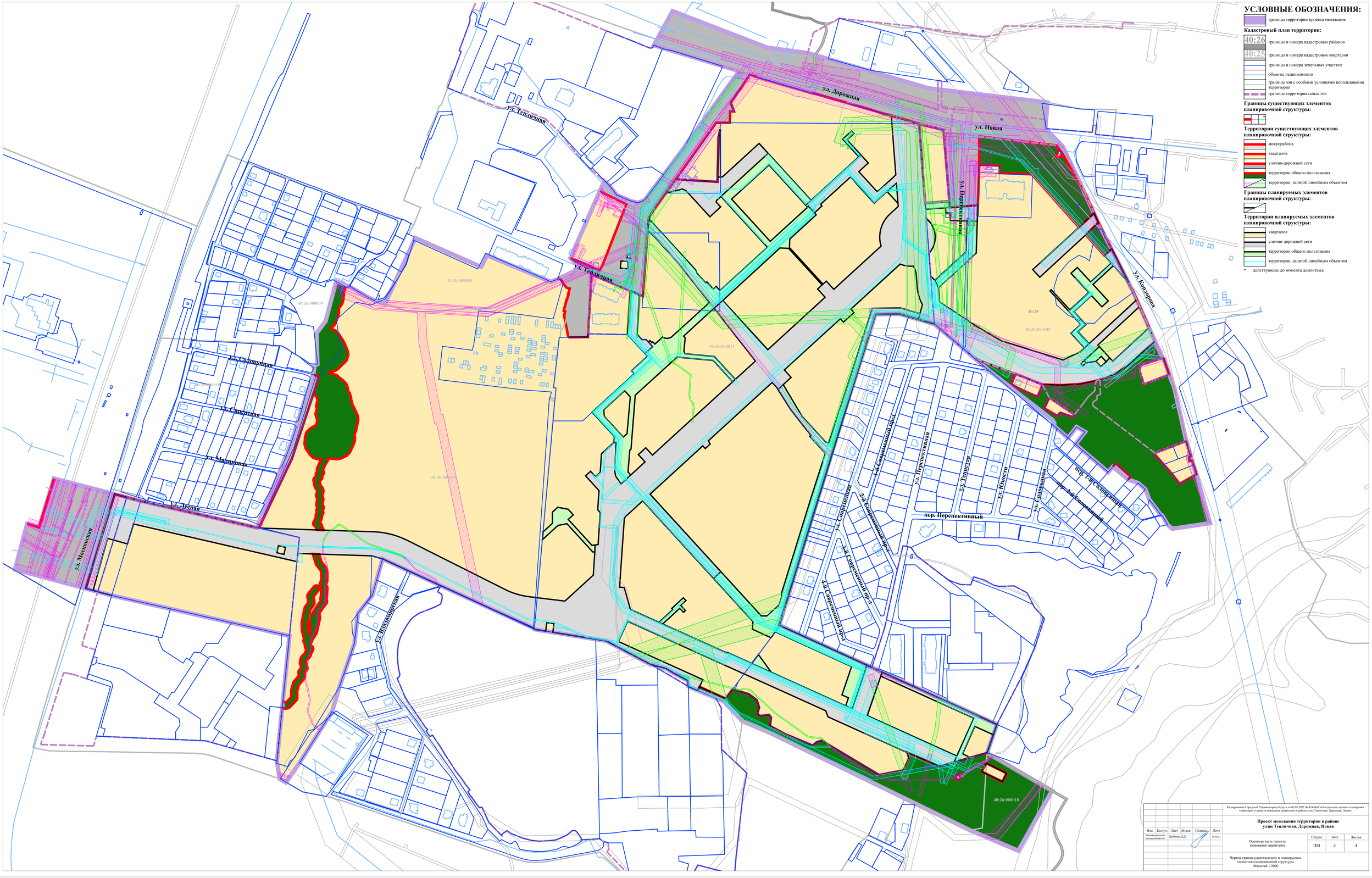
УСЛОВНЫЕ ОБОЗНАЧЕНИЯ:
границы территории проекта межевания
Кадастровый план территории:
40:26 границы и номера кадастровых районов
40:25 границы и номера кадастровых кварталов
границы и номера земельных участков
объекты недвижимости
границы зон с особыми условиями использования территории
границы территориальных зон
Границы существующих элементов планировочной структуры:
Территории существующих элементов планировочной структуры:
микрорайона
кварталов
улично-дорожной сети
территории общего пользования
территории, занятой линейным объектом
Границы планируемых элементов планировочной структуры:
Территории планируемых элементов планировочной структуры:
кварталов
улично-дорожной сети
территории общего пользования
территории, занятой линейным объектом
* действующие до момента демонтажа
ул. Тепличная
ул. Дорожная
ул. Новая
ул. Дорожная 1-й проезд
ул. Конторская
40:26:000006
40:26:000009
40:26:000011
40:26:000409
40:25
40:25:000105
ул. Солнечная
ул. Сиренская
ул. Малиновая
ул. Лесная
ул. Московская
ул. Малинниковая
ул. Смирновский пруд
ул. Перспективная
ул. Генеральная
ул. Юности
ул. Садовая
пер. 1-й Солнечный
пер. 2-й Солнечный
пер. Перспективный
2-й Сорокинский пруд
ул. Сорокинский пруд
40:26:000018
Распоряжение Городской Управы города Калуги от 05.05.2022 № 424-06-Р «О подготовке проекта планировки территории и проекта межевания территории в районе улиц Тепличная, Дорожная, Новая»
Проект межевания территории в районе улиц Тепличная, Дорожная, Новая
Изм. Кол.уч. Лист № док Подпись Дата
Индивидуальный предприниматель Дьяконов Д.Д. 10.2022 г.
Основная часть проекта межевания территории
Стадия Лист Листов
ПМ 2 4
Чертеж границ существующих и планируемых элементов планировочной структуры. Масштаб 1:2000

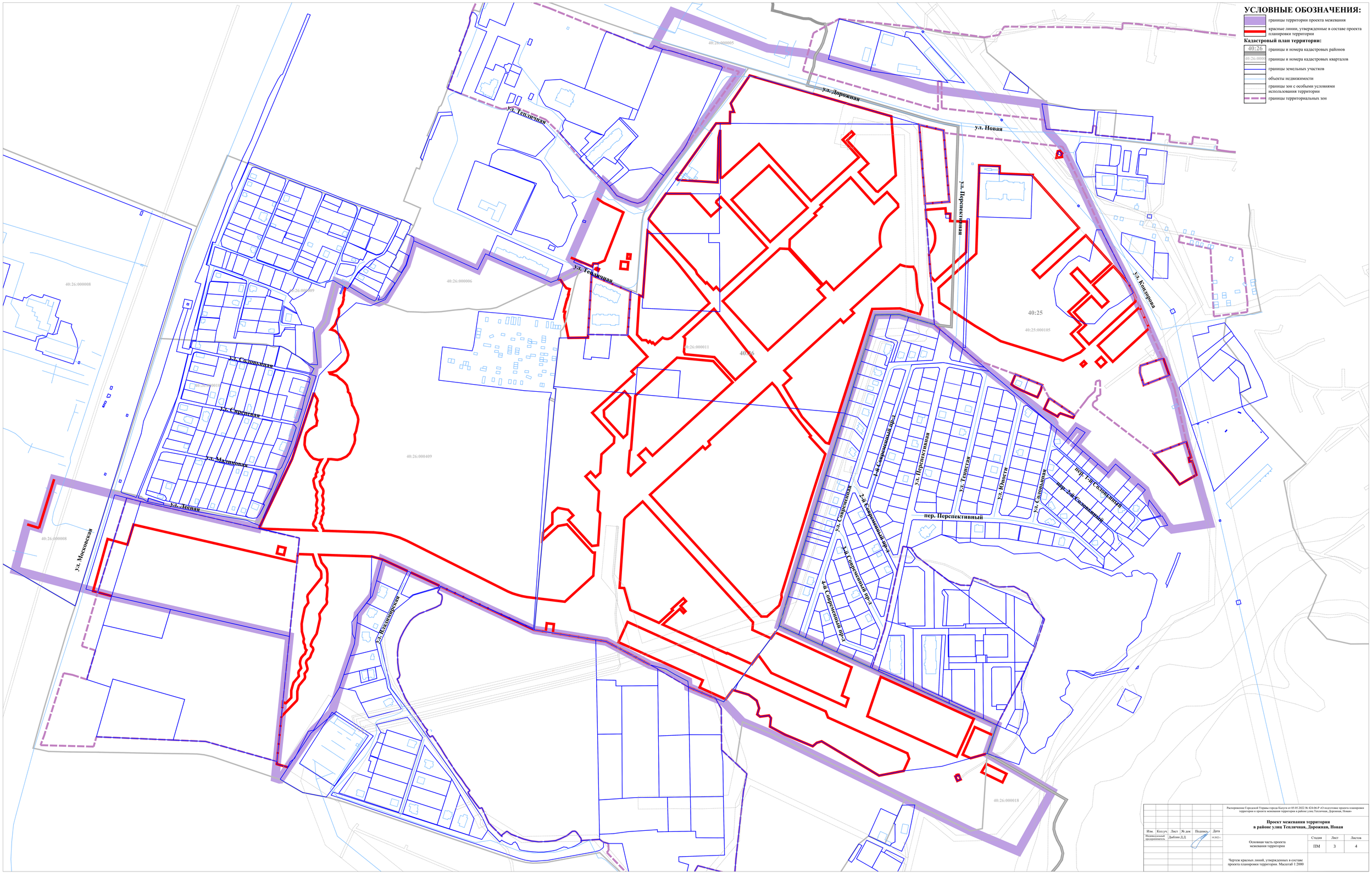

Распоряжение Городской Управы города Калуги от 05.05.2022 № 424-Ов-Р «О подготовке проекта планировки территории и проекта межевания территории в районе улиц Тепличная, Дорожная, Новая»

Изм.	Кол.уч.	Лист	№ док.	Подпись	Дата
Индивидуальный предприниматель		Дьяблов Д.Д.			04.2022 г.

Проект межевания территории в районе улиц Тепличная, Дорожная, Новая

Основная часть проекта межевания территории

Стадия	Лист	Листов
ПМ	3	4

Чертеж красных линий, утвержденных в составе проекта планировки территории. Масштаб 1:2000