







-  - граница территории проекта межевания
-  - граница территориальной зоны
-  - граница и номер кадастрового квартала
-  - границы и номера земельных участков по сведениям ЕГРН
-  - границы объектов недвижимости по сведениям ЕГРН
-  - границы зон с особыми условиями использования территории



Распоряжение Заместителя Городского Головы - начальника управления архитектуры, градостроительства и земельных отношений города Калуги от 16.04.2024 № 1670-06-р "О подготовке проекта межевания территории в районе улицы Советской применительно к территориальной зоне Т-3"					
Проект межевания территории в районе улицы Советской применительно к территориальной зоне Т-3					
Изм.	Кол.	Лист	№ док.	Подпись	Дата
					10.2025
Ген директор Семенова И.И.					
Материалы по обоснованию проекта межевания территории				Стадия	Лист
				ПМТ	1
				Листов	3
Границы земельных участков и объектов капитального строительства по сведениям ЕГРН. Масштаб 1:500.				ООО "ВИЗИР"	

