

Схема границ земельных участков

Условные обозначения:




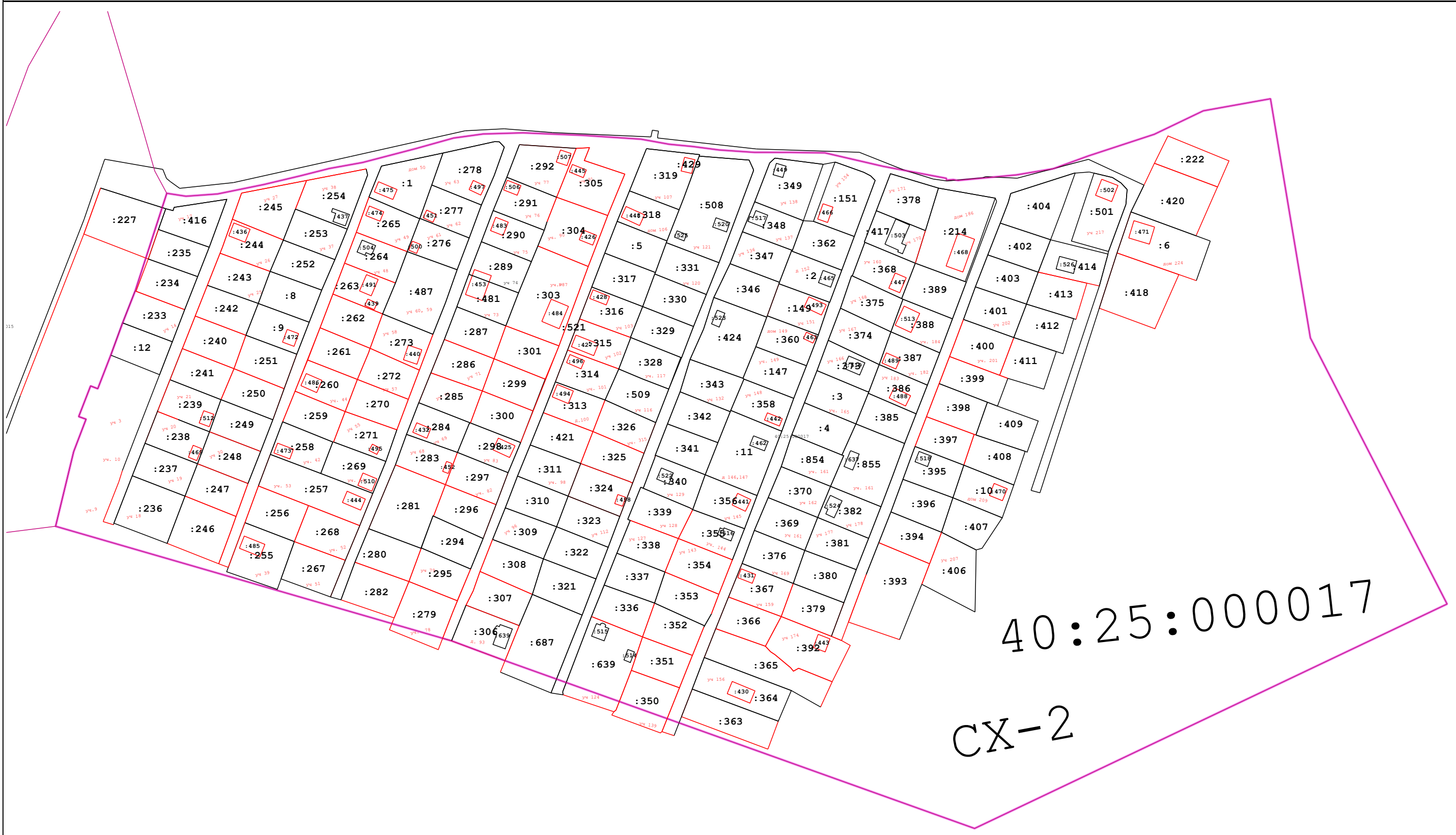
-  - границы земельных участков, зданий, сооружений, объектов незавершенного строительства в отношении которых выполнялись комплексные кадастровые работы
-  - границы земельных участков, зданий, сооружений, объектов незавершенного строительства сведения о которых внесены в Единый государственный реестр недвижимости, но в отношении которых не выполнялись комплексные кадастровые работы
-  - границы кадастрового квартала
- 40:15:200201** - номер кадастрового квартала
- :38 - кадастровый номер объекта недвижимости
- н1У - обозначение характерной точки границы земельных участков

Схема границ земельных участков

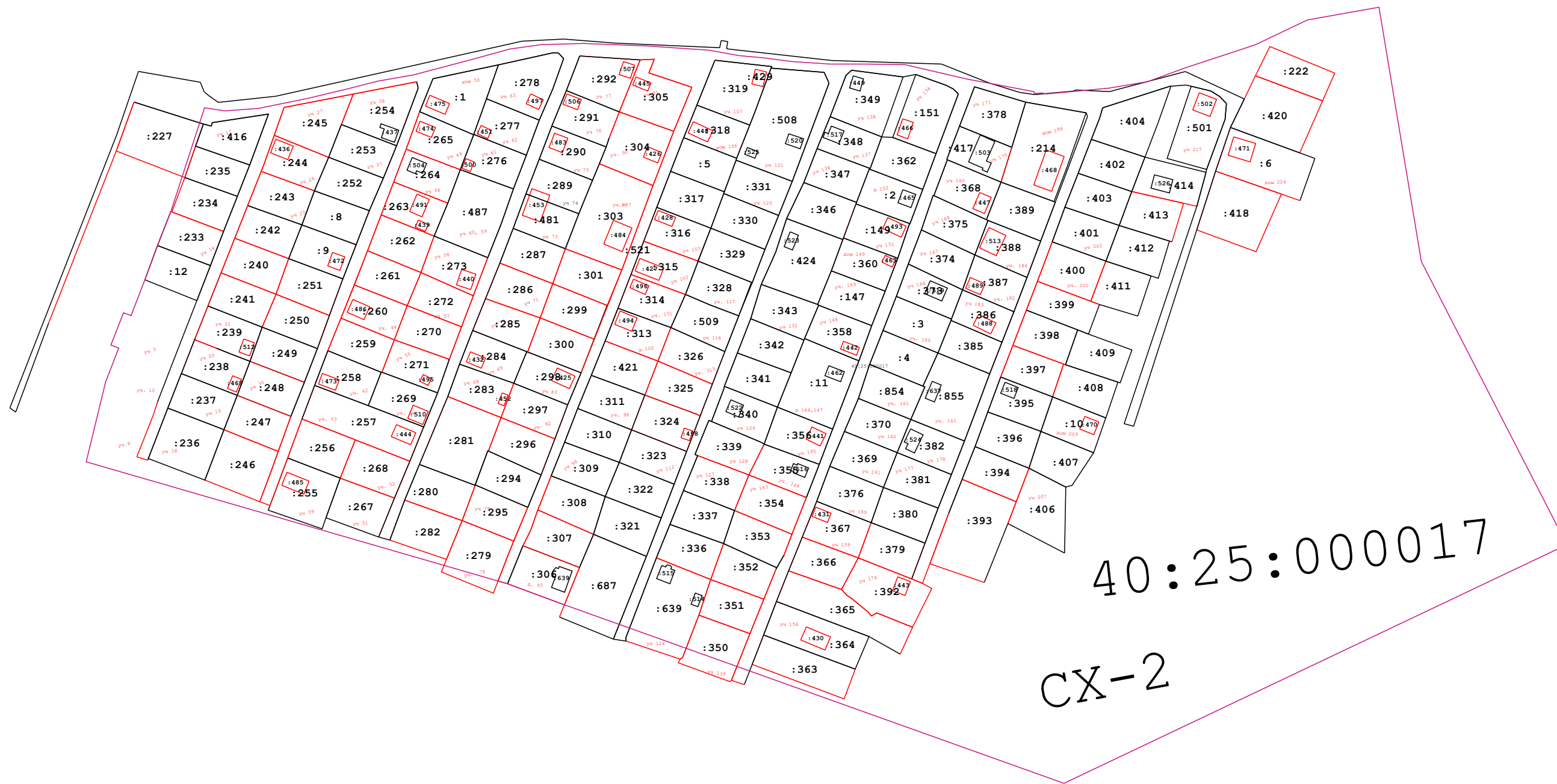


40:25:000017

СХ-2

Масштаб 1:1 800

Схема границ земельных участков



40:25:000017

СХ-2

Масштаб 1:2 000