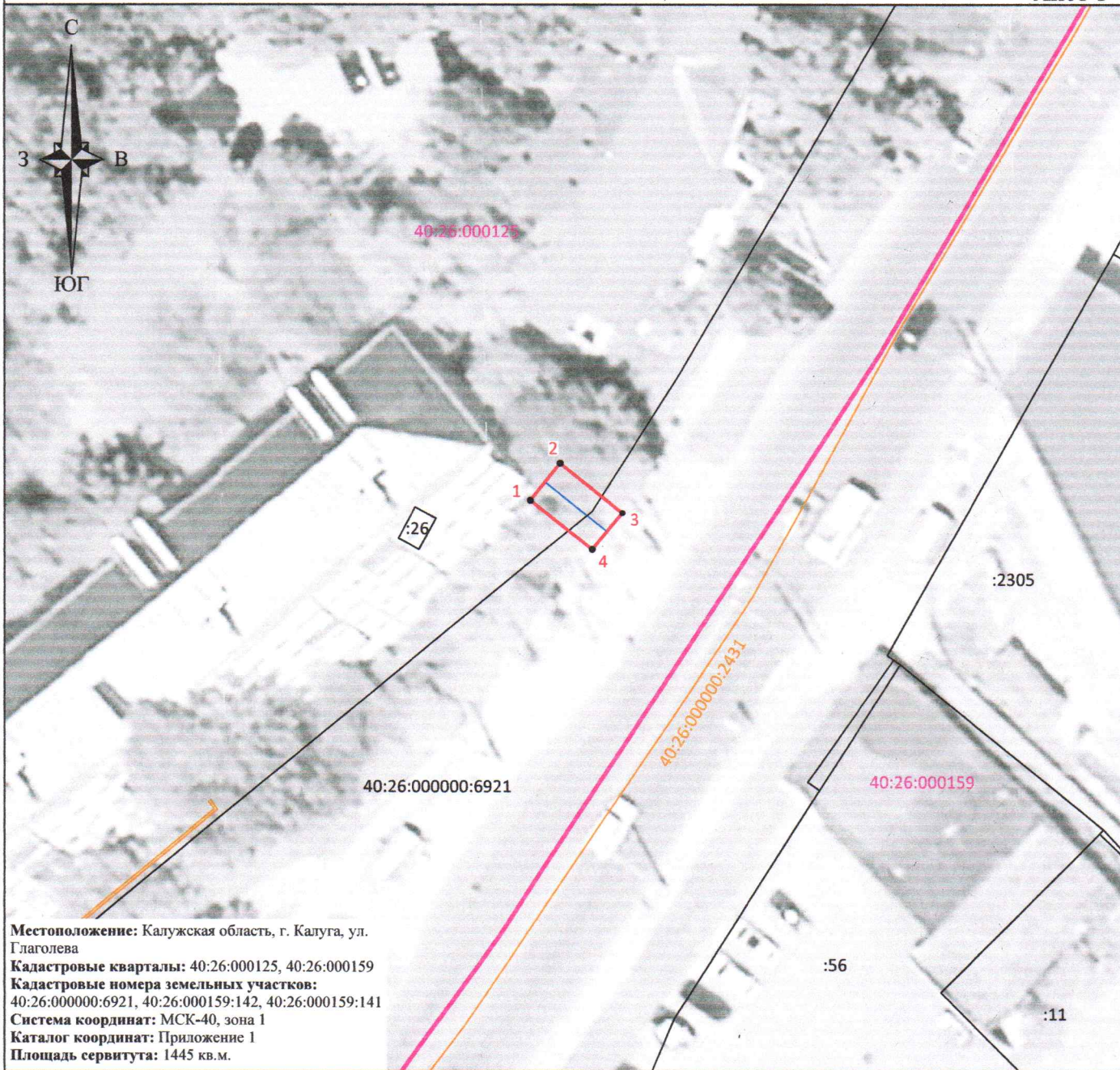


Схема границ размещения публичного сервитута

Объект: "Дворовые газопроводы по ул. Глаголева г. Калуга"

(наименование объекта)










Лист 1



Местоположение: Калужская область, г. Калуга, ул. Глаголева
Кадастровые кварталы: 40:26:000125, 40:26:000159
Кадастровые номера земельных участков: 40:26:000000:6921, 40:26:000159:142, 40:26:000159:141
Система координат: МСК-40, зона 1
Каталог координат: Приложение 1
Площадь сервитута: 1445 кв.м.

Масштаб 1:500

Условные обозначения:

-  - граница контура публичного сервитута;
-  - характерная точка границы публичного сервитута;
-  - обозначение характерной точки границы публичного сервитута;
-  - границы кадастрового квартала;
-  - номер кадастрового квартала;
-  - граница земельных участков, сведения о которых внесены в ЕГРН;
-  - граница объектов капитального строительства, сведения о которых внесены в ЕГРН;
-  - обозначение кадастрового номера объектов капитального строительства, сведения о которых внесены в ЕГРН;
-  - ось газопровода.

Подпись

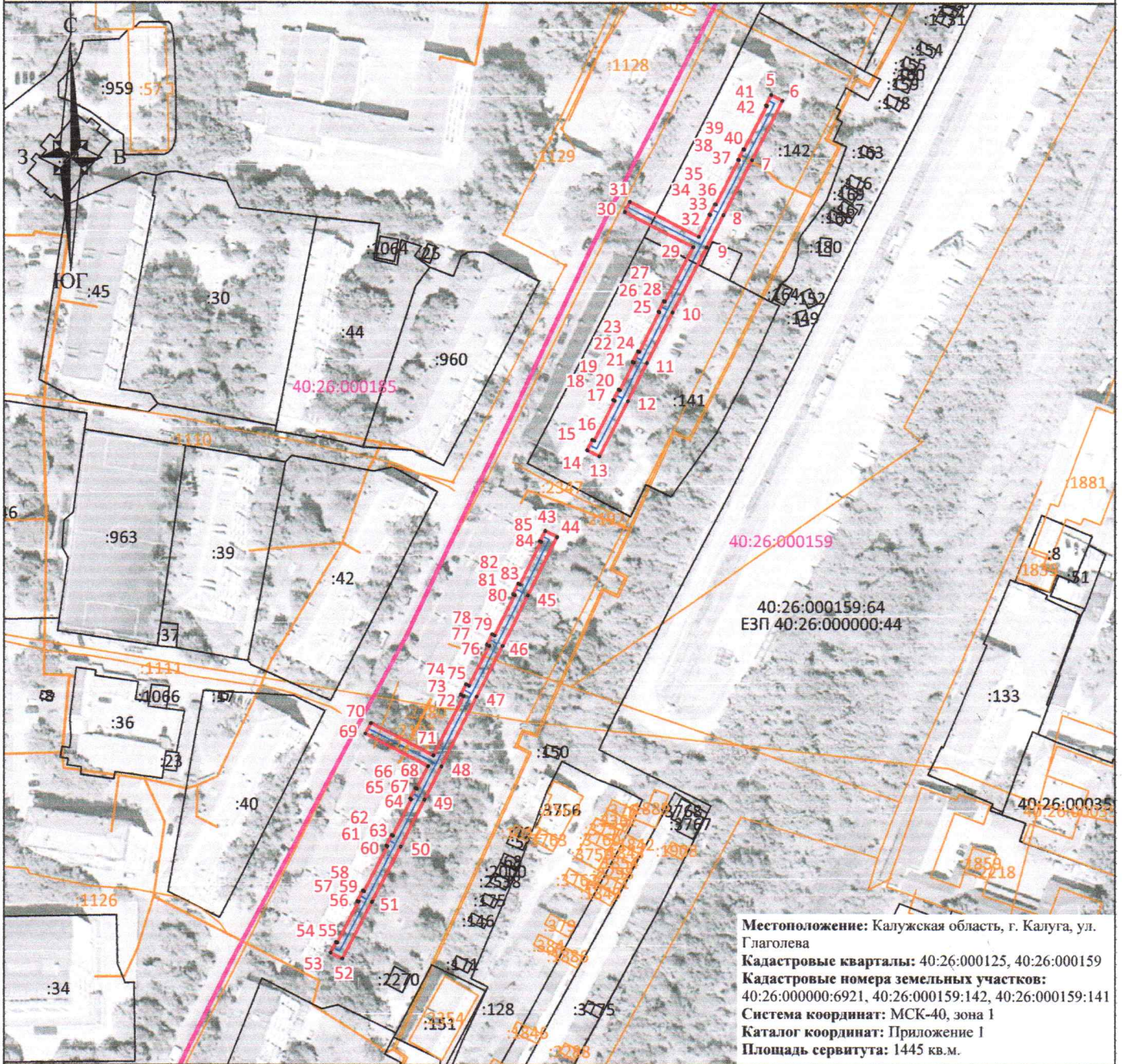


"17" марта 2025 г.

Место для оттиска печати (при наличии) лица, составившего описание местоположения границ объекта

Схема границ размещения публичного сервитута
Объект: "Дворовые газопроводы по ул. Глаголева г. Калуга"
 (наименование объекта)











Лист 2



Местоположение: Калужская область, г. Калуга, ул. Глаголева
 Кадастровые кварталы: 40:26:000125, 40:26:000159
 Кадастровые номера земельных участков:
 40:26:000000:6921, 40:26:000159:142, 40:26:000159:141
 Система координат: МСК-40, зона 1
 Каталог координат: Приложение 1
 Площадь сервитута: 1445 кв.м.

Масштаб 1:2000

Условные обозначения:

-  - граница контура публичного сервитута;
-  - характерная точка границы публичного сервитута;
-  - обозначение характерной точки границы публичного сервитута;
-  - границы кадастрового квартала;
-  - номер кадастрового квартала;
-  - граница земельных участков, сведения о которых внесены в ЕГРН;
-  - обозначение кадастрового номера земельных участков, сведения о которых внесены в ЕГРН;
-  - граница объектов капитального строительства, сведения о которых внесены в ЕГРН;
-  - обозначение кадастрового номера объектов капитального строительства, сведения о которых внесены в ЕГРН;
-  - ось газопровода.



Подпись _____ "17" марта 2025 г.
 Место для оттиска печати (при наличии) лица, составившего описание местоположения границ объекта