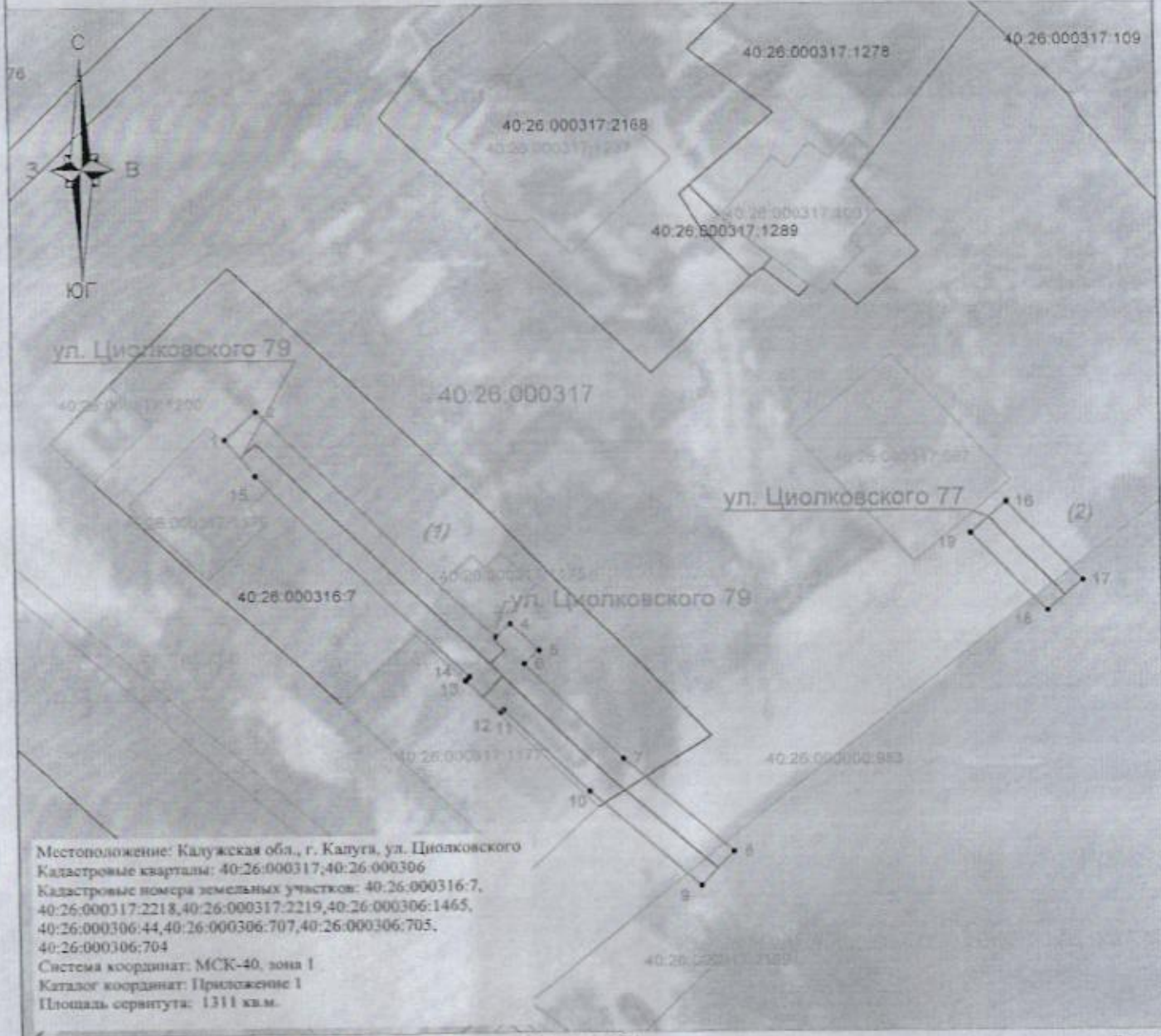


Схема границ размещения публичного сервитута
Объект: "Дворовые газопроводы по ул. Циолковского г. Калуга"

(единичный объект)











Местоположение: Калужская обл., г. Калуга, ул. Циолковского
 Кадастровые кварталы: 40:26:000317;40:26:000306
 Кадастровые номера земельных участков: 40:26:000316:7,
 40:26:000317:2218,40:26:000317:2219,40:26:000306:1465,
 40:26:000306:44,40:26:000306:707,40:26:000306:705,
 40:26:000306:704
 Система координат: МСК-40, зона 1
 Каталог координат: Приложение 1
 Площадь сервитута: 1311 кв.м.

Масштаб 1:500

Лист 1

Условные обозначения:

-  - граница контура публичного сервитута;
-  - характерная точка границы публичного сервитута;
-  - обозначение характерной точки границы публичного сервитута;
-  - границы кадастрового квартала;
-  - номер кадастрового квартала;
-  - граница земельных участков, сведения о которых внесены в ЕГРН;
-  - граница объектов капитального строительства, сведения о которых внесены в ЕГРН;
-  - ось газопровода.



Подпись _____

"30" сентября 2025 г.

Место для печати и даты (при наличии) лица, составившего описание местоположения границ объекта


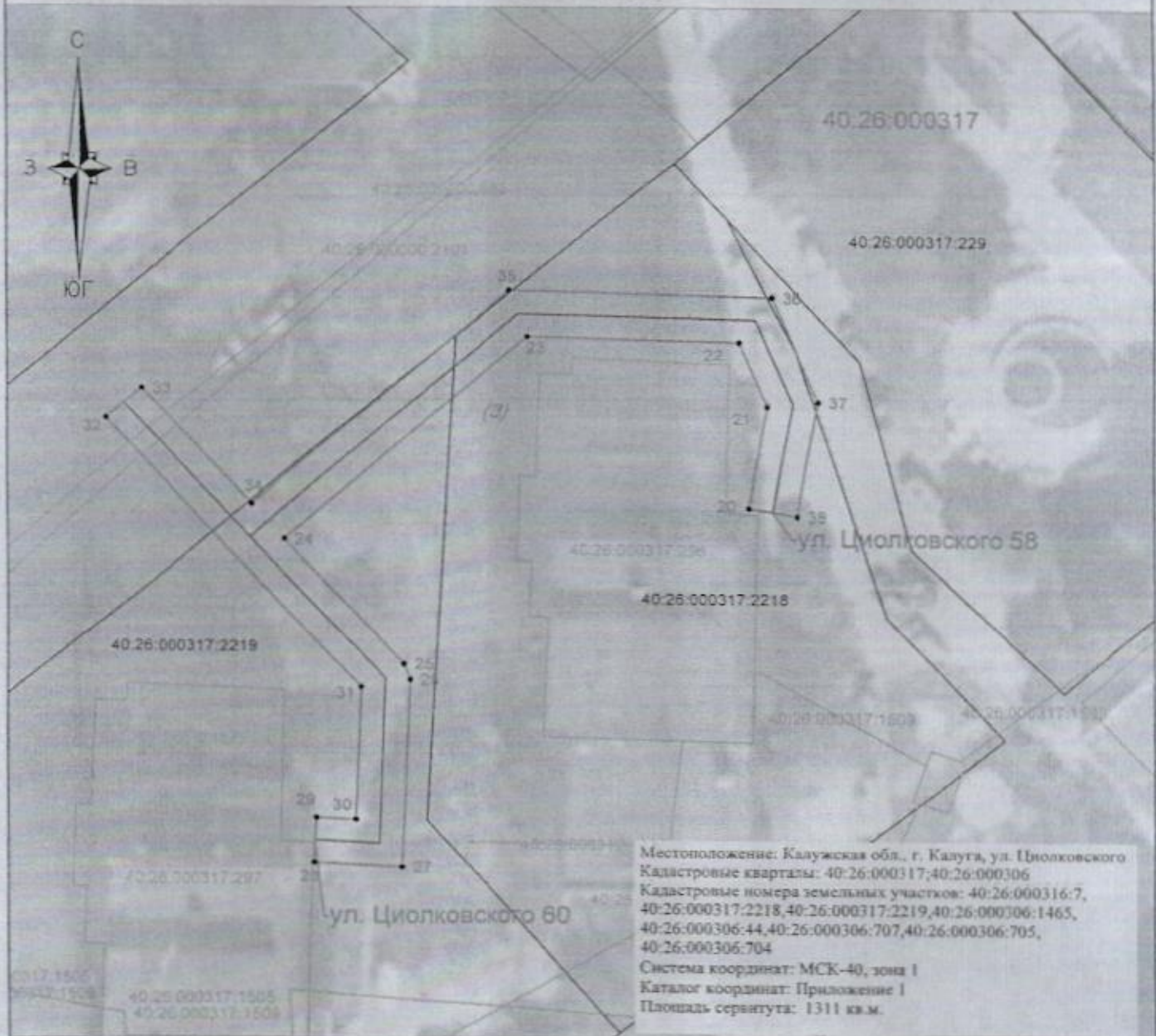


Схема границ размещения публичного сервитута
Объект: "Дворовые газопроводы по ул. Циолковского г. Калуга"
(наименование объекта)













Местоположение: Калужская обл., г. Калуга, ул. Циолковского
 Кадастровые кварталы: 40:26:000317;40:26:000306
 Кадастровые номера земельных участков: 40:26:000316:7,
 40:26:000317:2218,40:26:000317:2219,40:26:000306:1465,
 40:26:000306:44,40:26:000306:707,40:26:000306:705,
 40:26:000306:704
 Система координат: МСК-40, зона I
 Каталог координат: Приложение I
 Площадь сервитута: 1311 кв.м.

Масштаб 1:500

Лист 2

Условные обозначения:

-  - граница контура публичного сервитута;
-  - характерная точка границы публичного сервитута;
-  - обозначение характерной точки границы публичного сервитута;
-  - границы кадастрового квартала;
-  - номер кадастрового квартала;
-  - граница земельных участков, сведения о которых внесены в ЕГРН;
-  - обозначение кадастрового номера земельных участков, сведения о которых внесены в ЕГРН;
-  - граница объектов капитального строительства, сведения о которых внесены в ЕГРН;
-  - обозначение кадастрового номера объектов капитального строительства, сведения о которых внесены в ЕГРН;
-  - ось газопровода.



Подпись _____ "30" сентября 2025 г.
Место для подлинной (подписи) лица, составившего положение местоположения границ объекта


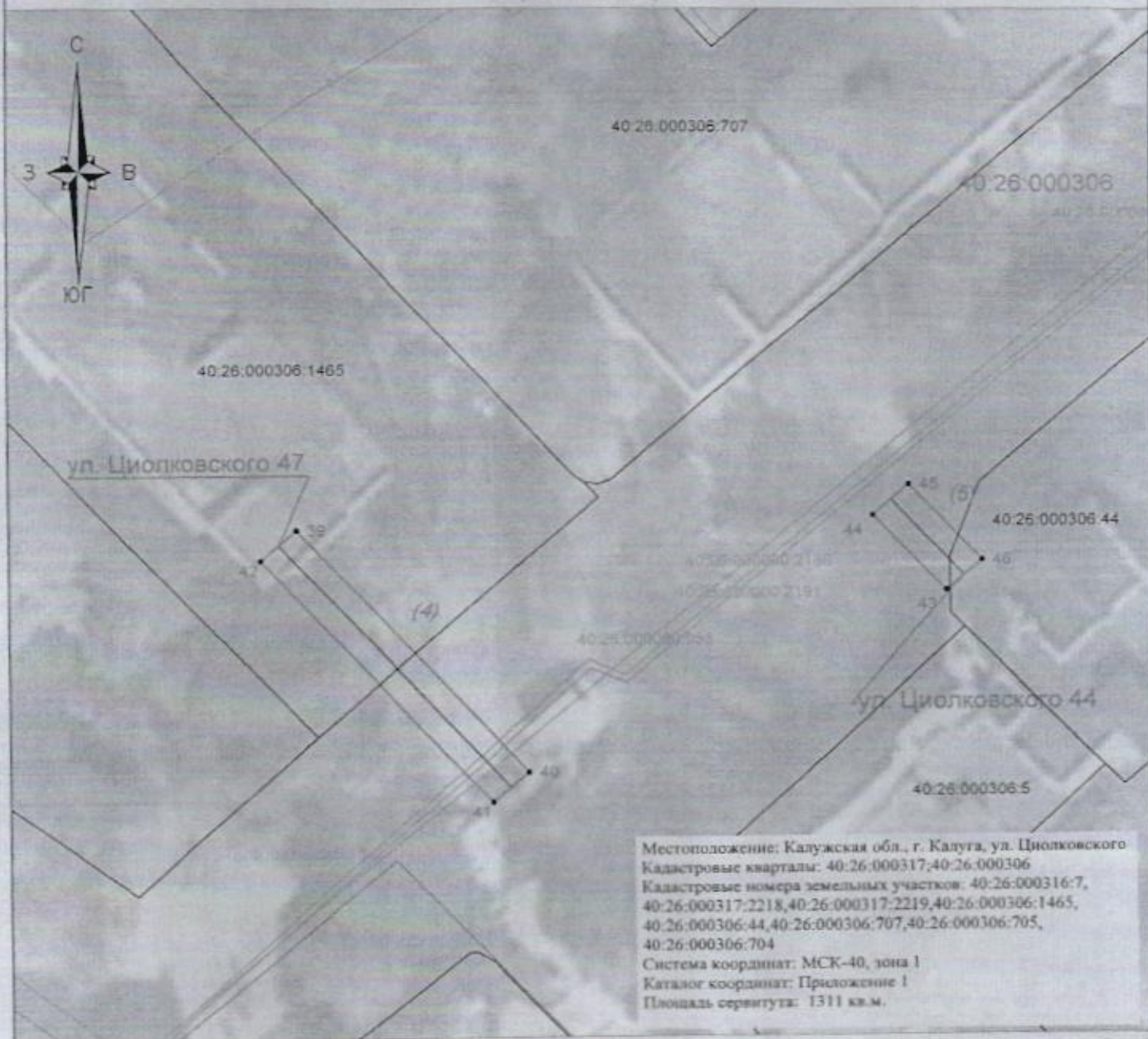












Схема границ размещения публичного сервитута
Объект: "Дворовые газопроводы по ул. Циолковского г. Калуга"
(заказчиком объекта)



Масштаб 1:500

Лист 3

Условные обозначения:

-  - граница контура публичного сервитута;
-  - характерная точка границы публичного сервитута;
-  - обозначение характерной точки границы публичного сервитута;
-  - границы кадастрового квартала;
-  - номер кадастрового квартала;
-  - граница земельных участков, сведения о которых внесены в ЕГРН;
-  - обозначение кадастрового номера земельных участков, сведения о которых внесены в ЕГРН;
-  - граница объектов капитального строительства, сведения о которых внесены в ЕГРН;
-  - обозначение кадастрового номера объектов капитального строительства, сведения о которых внесены в ЕГРН;
-  - ось газопровода.



Подпись _____

30 сентября 2025 г.

Место для печати и вклеивания (подлинной) копии, составившего описание местоположения границ объекта




Схема границ размещения публичного сервитута
Объект: "Дворовые газопроводы по ул. Циолковского г. Калуга"

(свидетельство об объекте)











Местоположение: Калужская обл., г. Калуга, ул. Циолковского
 Кадастровые кварталы: 40:26:000317;40:26:000306
 Кадастровые номера земельных участков: 40:26:000316:7,
 40:26:000317:2218,40:26:000317:2219,40:26:000306:1465,
 40:26:000306:44,40:26:000306:707,40:26:000306:705,
 40:26:000306:704
 Система координат: МСК-40, зона 1
 Каталог координат: Приложение 1
 Площадь сервитута: 1311 кв.м.

Масштаб 1:500

Лист 4

Условные обозначения:

-  - граница контура публичного сервитута;
-  - характерная точка границы публичного сервитута;
-  - обозначение характерной точки границы публичного сервитута;
-  - границы кадастрового квартала;
-  - номер кадастрового квартала;
-  - обозначение кадастрового номера земельных участков, сведения о которых внесены в ЕИРН;
-  - граница объектов капитального строительства, сведения о которых внесены в ЕИРН;
-  - ось газопровода.



Подпись _____

Место для отложения (или хранения) листа, содержащего описание местоположения границ объекта

