

Схема границ размещения публичного сервитута

Объект: "Дворовые газопроводы по ул. Широкой г. Калуга"

(наименование объекта)











Лист 1



Местоположение: Калужская область, г. Калуга, ул. Широкая
 Кадастровые кварталы: 40:26:000156, 40:26:000154, 40:26:000151
 40:26:000155
 Кадастровые номера земельных участков: 40:26:000156:20,
 40:26:000156:493, 40:26:000154:20, 40:26:000154:498,
 40:26:000155:563, 40:26:000155:508, 40:26:000155:952,
 40:26:000155:165
 Система координат: МСК-40, зона 1
 Каталог координат: Приложение 1
 Площадь сервитута: 2325 кв.м.

Масштаб 1:1000

Условные обозначения:

-  - граница контура публичного сервитута;
-  - характерная точка границы публичного сервитута;
-  - обозначение характерной точки границы публичного сервитута;
-  - границы кадастрового квартала;
-  40:26:000155 - номер кадастрового квартала;
-  - границы земельных участков, сведения о которых внесены в ЕГРН;
-  :1825 - обозначение кадастрового номера земельных участков, сведения о которых внесены в ЕГРН;
-  - граница объектов капитального строительства, сведения о которых внесены в ЕГРН;
-  :754 - обозначение кадастрового номера объектов капитального строительства, сведения о которых внесены в ЕГРН;
-  - ось газопровода.



Подпись _____

"16" июля 2025 г.

Место для подписи (подпись) лица, составившего описание местоположения границ объекта

STATE OF CALIFORNIA
COUNTY OF LOS ANGELES



THESE PLANS AND SPECIFICATIONS ARE HEREBY SUBMITTED TO THE BOARD OF SUPERVISORS OF THE COUNTY OF LOS ANGELES FOR THEIR REVIEW AND APPROVAL.

DATE: _____

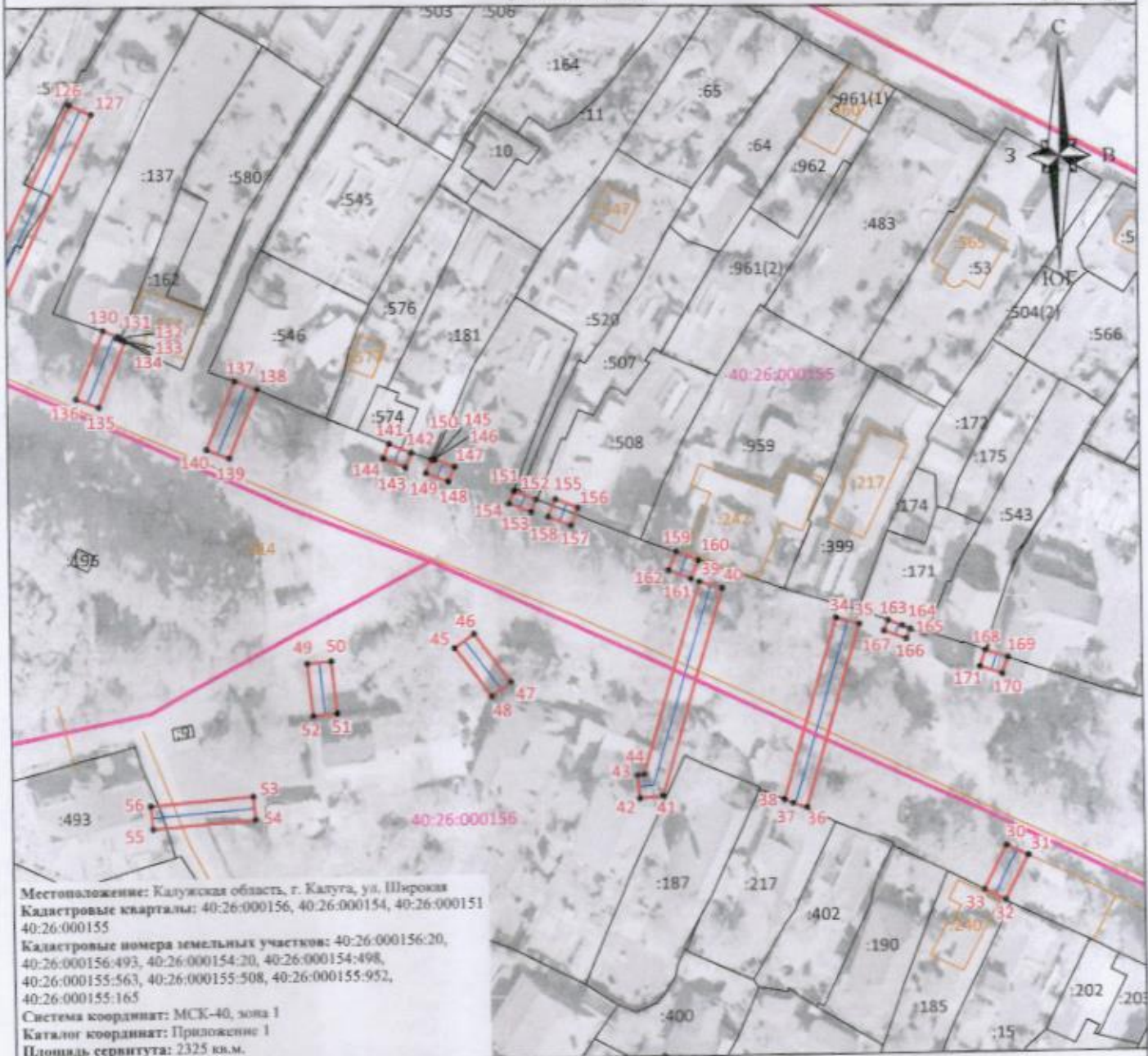
BY: _____

Схема границ размещения публичного сервитута

Объект: "Дворовые газопроводы по ул. Широкой г. Калуга"

(наименование объекта)











Лист 2



Местоположение: Калужская область, г. Калуга, ул. Широкая
 Кадастровые кварталы: 40:26:000156, 40:26:000154, 40:26:000151
 40:26:000155
 Кадастровые номера земельных участков: 40:26:000156:20,
 40:26:000156:493, 40:26:000154:20, 40:26:000154:498,
 40:26:000155:563, 40:26:000155:508, 40:26:000155:952,
 40:26:000155:165
 Система координат: МСК-40, зона 1
 Каталог координат: Приложение 1
 Площадь сервитута: 2325 кв.м.

Масштаб 1:1000

Условные обозначения:

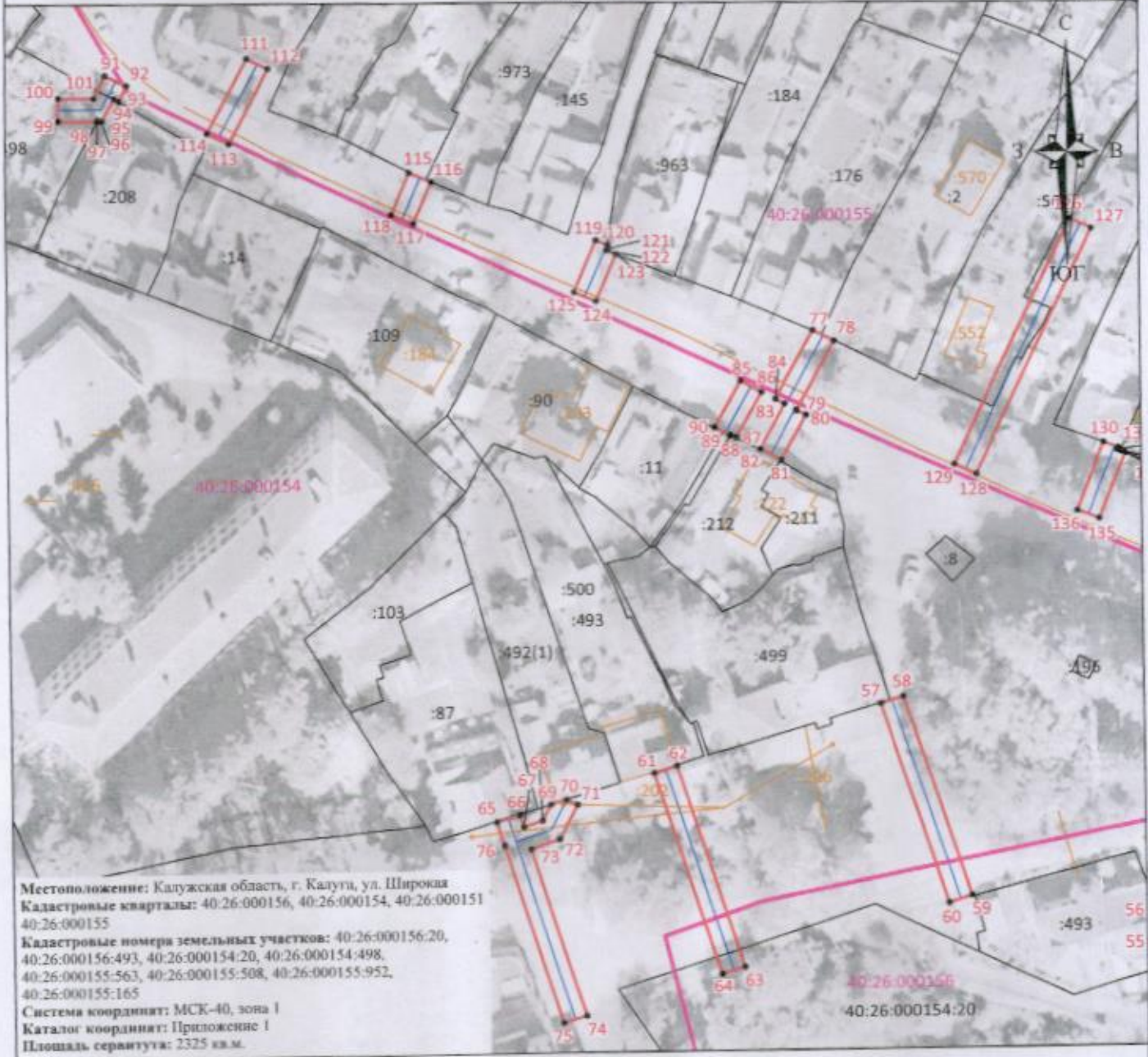
-  - граница контура публичного сервитута;
-  - характерная точка границы публичного сервитута;
-  - обозначение характерной точки границы публичного сервитута;
-  - границы кадастрового квартала;
-  - номер кадастрового квартала;
-  - граница земельных участков, сведения о которых внесены в ЕИРН;
-  - обозначение кадастрового номера земельных участков, сведения о которых внесены в ЕИРН;
-  - граница объектов капитального строительства, сведения о которых внесены в ЕИРН;
-  - обозначение кадастрового номера объектов капитального строительства, сведения о которых внесены в ЕИРН;
-  - ось газопровода.



Подпись _____
 Место для личной подписи (подпись) лица, составившего описание местоположения границ объекта

Схема границ размещения publicного сервитута
Объект: "Дворовые газопроводы по ул. Широкой г. Калуга"
 (кадастровые объекты)









Лист 3



Местоположение: Калужская область, г. Калуга, ул. Широкая
 Кадастровые кварталы: 40:26:000156, 40:26:000154, 40:26:000151
 40:26:000155
 Кадастровые номера земельных участков: 40:26:000156:20,
 40:26:000156:493, 40:26:000154:20, 40:26:000154:498,
 40:26:000155:563, 40:26:000155:508, 40:26:000155:952,
 40:26:000155:165
 Система координат: МСК-40, зона 1
 Каталог координат: Приложение 1
 Площадь сервитута: 2325 кв.м.

Масштаб 1:1000

Условные обозначения:

-  - граница контура publicного сервитута;
-  - характеристическая точка границы publicного сервитута;
-  - обозначение характеристической точки границы publicного сервитута;
-  - границы кадастрового квартала;
-  - номер кадастрового квартала;
-  - граница земельных участков, сведения о которых внесены в ЕГРН;
-  - границы объектов капитального строительства, сведения о которых внесены в ЕГРН;
-  - ось газопровода.



Подпись _____ 16 июля 2025 г.
 Место для печати (для подписки) лица, составившего описание
 местоположения границ объекта

PLANNING FOR THE FUTURE
OF THE CITY OF [illegible]

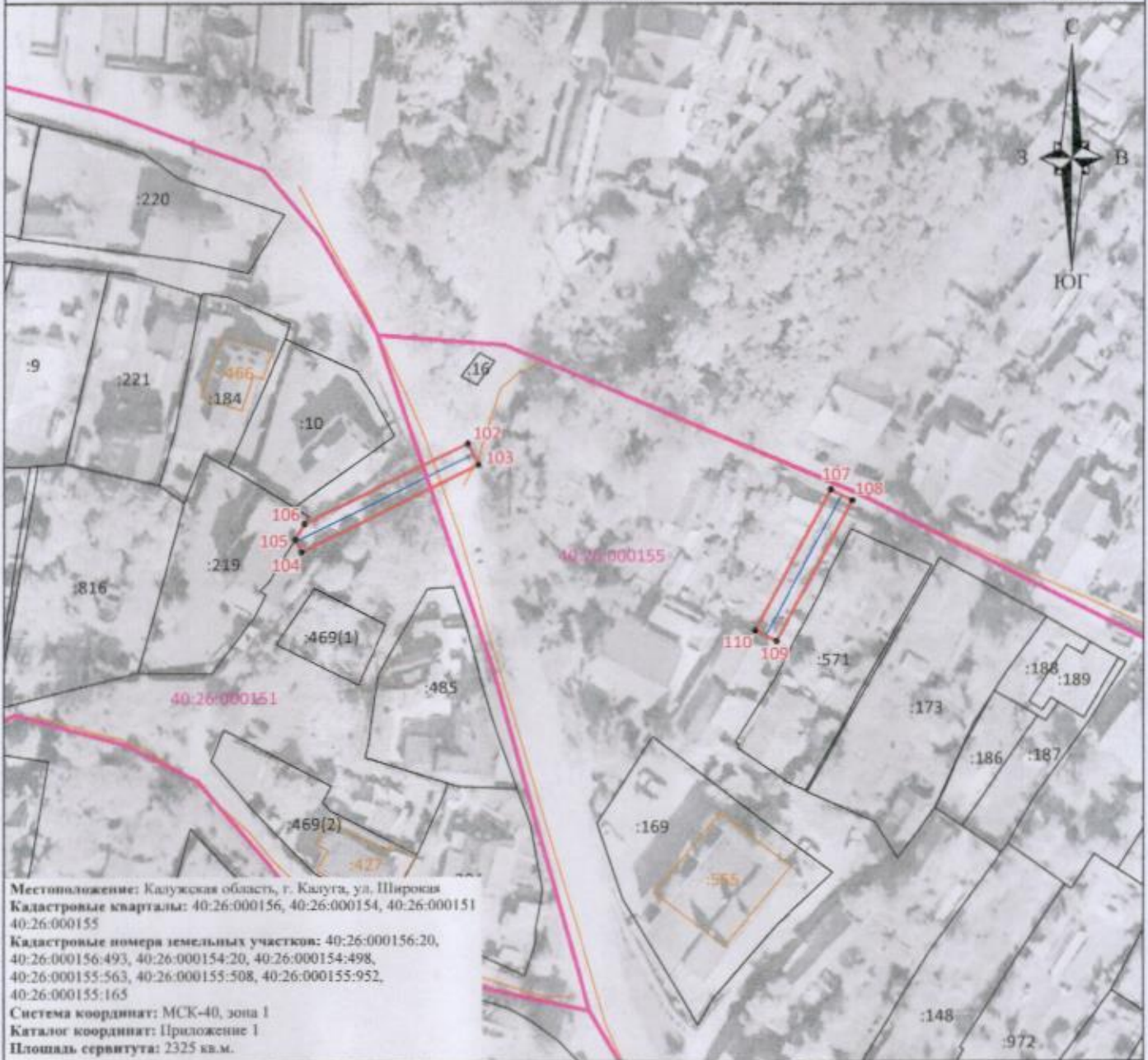


[Faint, illegible text, likely a legend or description of the plan]



Схема границ размещения публичного сервитута
Объект: "Дворовые газопроводы по ул. Широкой г. Калуга"
 (наименование объекта)











Лист 4



Местоположение: Калужская область, г. Калуга, ул. Широкая
 Кадастровые кварталы: 40:26:000156, 40:26:000154, 40:26:000151
 40:26:000155
 Кадастровые номера земельных участков: 40:26:000156:20,
 40:26:000156:493, 40:26:000154:20, 40:26:000154:498,
 40:26:000155:563, 40:26:000155:508, 40:26:000155:952,
 40:26:000155:165
 Система координат: МСК-40, зона 1
 Каталог координат: Приложение 1
 Площадь сервитута: 2325 кв.м.

Масштаб 1:1000

Условные обозначения:

-  - граница контура публичного сервитута;
-  - характерная точка границы публичного сервитута;
-  - обозначение характерной точки границы публичного сервитута;
-  - границы кадастрового квартала;
-  - номер кадастрового квартала;
-  - граница земельных участков, сведения о которых внесены в ЕГРН;
-  - обозначение кадастрового номера земельных участков, сведения о которых внесены в ЕГРН;
-  - граница объектов капитального строительства, сведения о которых внесены в ЕГРН;
-  - обозначение кадастрового номера объектов капитального строительства, сведения о которых внесены в ЕГРН;
-  - ось газопровода.




Подпись _____

"16" июля 2025 г.

Место, где отснята фотография (или фото) лица, составившего описание местоположения границ объекта

2. *Structure of the polymer*
The polymer is a linear chain of repeating units of the type $-[CH_2-CH(C_6H_4-CH_2-CH_2-C_6H_4)]_n-$



The polymer is a linear chain of repeating units of the type $-[CH_2-CH(C_6H_4-CH_2-CH_2-C_6H_4)]_n-$. The structure is shown in the figure above. The polymer is a linear chain of repeating units of the type $-[CH_2-CH(C_6H_4-CH_2-CH_2-C_6H_4)]_n-$. The structure is shown in the figure above.

