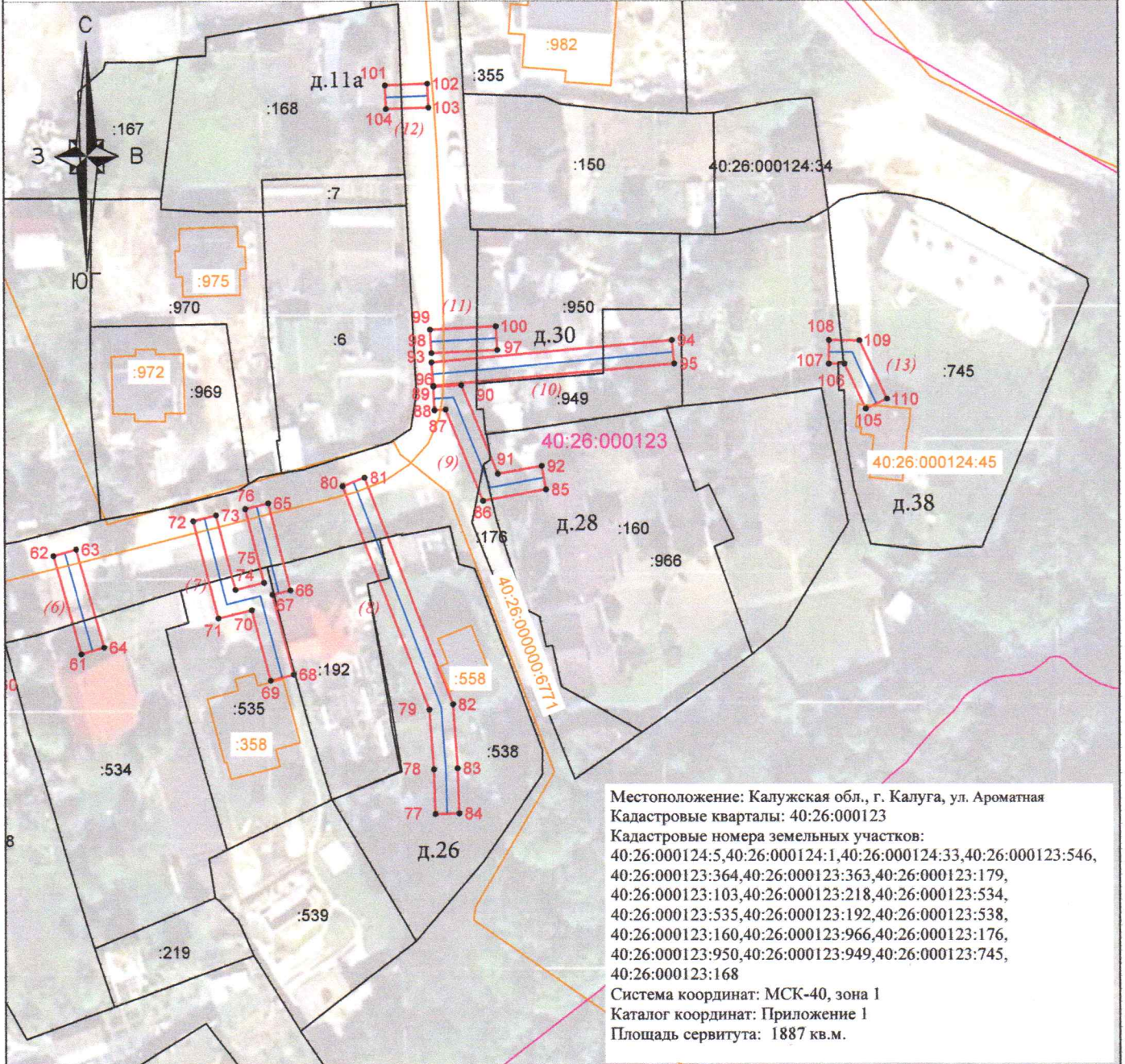


Схема границ размещения публичного сервитута

Объект: "Дворовые газопроводы по ул. Ароматная г. Калуга"

(наименование объекта)













Местоположение: Калужская обл., г. Калуга, ул. Ароматная
 Кадастровые кварталы: 40:26:000123
 Кадастровые номера земельных участков:
 40:26:000124:5,40:26:000124:1,40:26:000124:33,40:26:000123:546,
 40:26:000123:364,40:26:000123:363,40:26:000123:179,
 40:26:000123:103,40:26:000123:218,40:26:000123:534,
 40:26:000123:535,40:26:000123:192,40:26:000123:538,
 40:26:000123:160,40:26:000123:966,40:26:000123:176,
 40:26:000123:950,40:26:000123:949,40:26:000123:745,
 40:26:000123:168
 Система координат: МСК-40, зона 1
 Каталог координат: Приложение 1
 Площадь сервитута: 1887 кв.м.

Масштаб 1:1000

Лист 2

Условные обозначения:

-  - граница контура публичного сервитута;
-  - характерная точка границы публичного сервитута;
-  - обозначение характерной точки границы публичного сервитута;
-  - границы кадастрового квартала;
-  - номер кадастрового квартала;
-  - граница земельных участков, сведения о которых внесены в ЕГРН;
-  - обозначение кадастрового номера земельных участков, сведения о которых внесены в ЕГРН;
-  - граница объектов капитального строительства, сведения о которых внесены в ЕГРН;
-  - обозначение кадастрового номера объектов капитального строительства, сведения о которых внесены в ЕГРН;
-  - ось газопровода.

КАДАСТРОВЫЙ ИНЖЕНЕР
 Чувашова
 Ольга
 Валерьевна
 1982-10-30
 102-10-60

Подпись _____ "29" июля 2025 г.
 Место для оттиска печати (при наличии) лица, составившего описание
 местоположения границ объекта