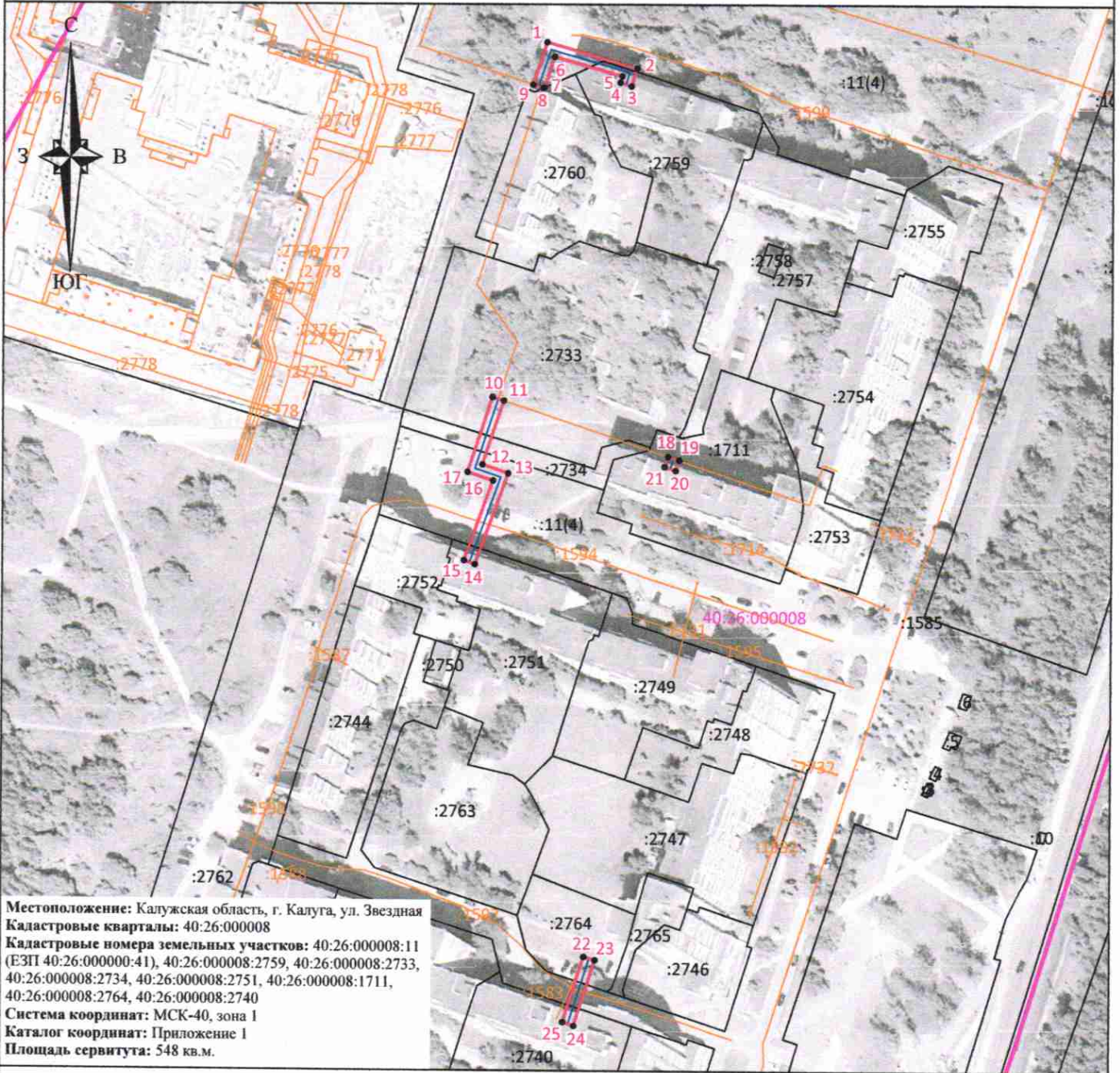












Схема границ размещения публичного сервитута
 Объект: "Дворовые газопроводы по ул. Звездной г. Калуга"

(наименование объекта)



Масштаб 1:2000

Условные обозначения:

-  - граница контура публичного сервитута;
-  - характерная точка границы публичного сервитута;
-  - обозначение характерной точки границы публичного сервитута;
-  - границы кадастрового квартала;
-  40:26:000008 - номер кадастрового квартала;
-  - граница земельных участков, сведения о которых внесены в ЕГРН;
-  :1825 - обозначение кадастрового номера земельных участков, сведения о которых внесены в ЕГРН;
-  - граница объектов капитального строительства, сведения о которых внесены в ЕГРН;
-  :754 - обозначение кадастрового номера объектов капитального строительства, сведения о которых внесены в ЕГРН;
-  - ось газопровода.



Подпись _____ "23" мая 2025 г.
 Место для оттиска печати (при наличии) лица, составившего описание местоположения границ объекта