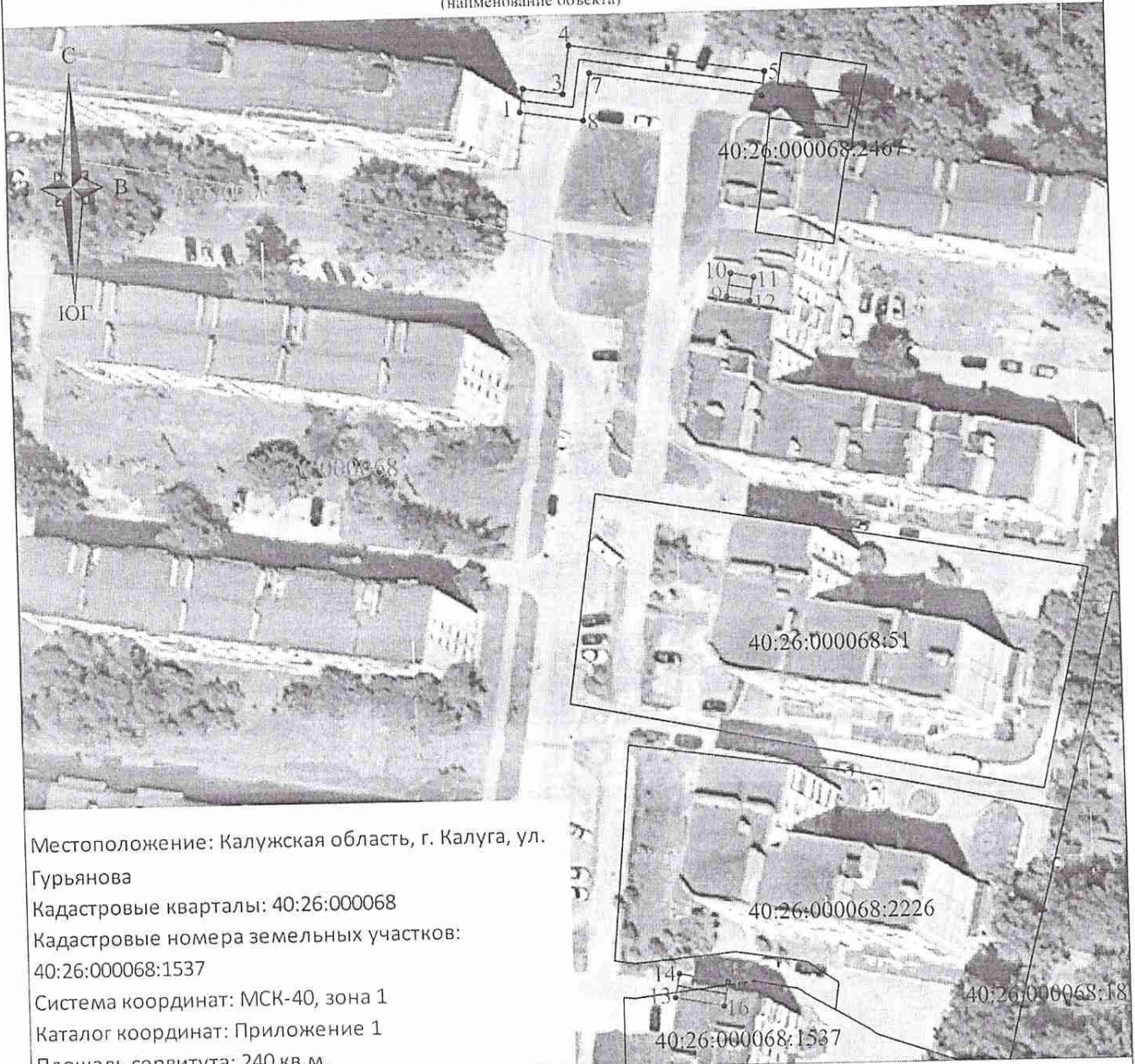








**Схема границ размещения публичного сервитута**  
Объект: "Дворовые газопроводы по ул. Гурьянова, г. Калуга"  
(наименование объекта)



Местоположение: Калужская область, г. Калуга, ул.  
Гурьянова  
Кадастровые кварталы: 40:26:000068  
Кадастровые номера земельных участков:  
40:26:000068:1537  
Система координат: МСК-40, зона 1  
Каталог координат: Приложение 1  
Площадь сервитута: 240 кв.м.

Масштаб 1:1000

**Используемые условные знаки и обозначения:**

-  - граница контура публичного сервитута;
-  - обозначение характерных точек границы публичного сервитута;
-  - границы и номер кадастрового квартала;
-  - граница и номер земельных участков в соответствии со сведениями ЕГРН;
-  - граница и номер объектов капитального строительства в соответствии со сведениями ЕГРН;
-  - ось газопровод;

Подпись \_\_\_\_\_

Дата "31" марта 2025 г.

Место для оттиска печати (при наличии) лица, составившего описание местоположения границ объекта



Система координат МСК-40, зона 1			
Метод определения координат характерных точек границ - аналитический			
Площадь публичного сервитут 240 кв.м.			
Обозначение характерных точек границ	Координаты, м		Средняя квадратическая погрешность определения координат характерных точек границ, м
	X	Y	
1	436627.76	1298284.67	0.10
2	436631.71	1298285.28	0.10
3	436630.68	1298292.00	0.10
4	436638.59	1298293.21	0.10
5	436633.71	1298325.89	0.10
6	436629.76	1298325.30	0.10
7	436634.04	1298296.56	0.10
8	436626.13	1298295.35	0.10
1	436627.76	1298284.67	0.10
9	436596.09	1298318.58	0.10
10	436600.02	1298319.33	0.10
11	436599.29	1298323.16	0.10
12	436595.36	1298322.41	0.10
9	436596.09	1298318.58	0.10
13	436478.76	1298306.77	0.10
14	436482.70	1298307.50	0.10
15	436481.21	1298315.56	0.10
16	436477.28	1298314.84	0.10
13	436478.76	1298306.77	0.10



Подпись \_\_\_\_\_ кадастровый инженер Чуашова О.В.  
Дата: 31 марта 2025 г