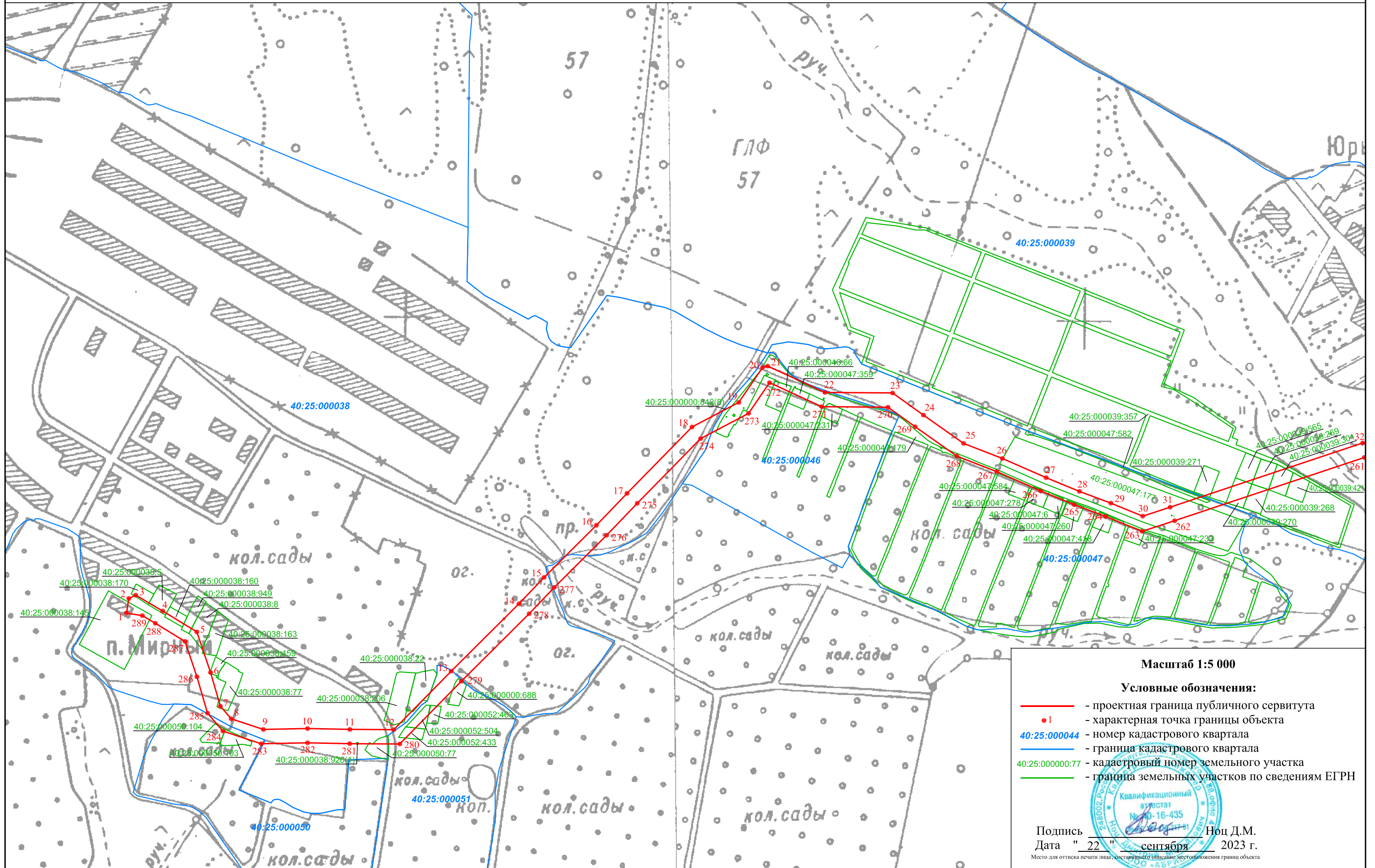


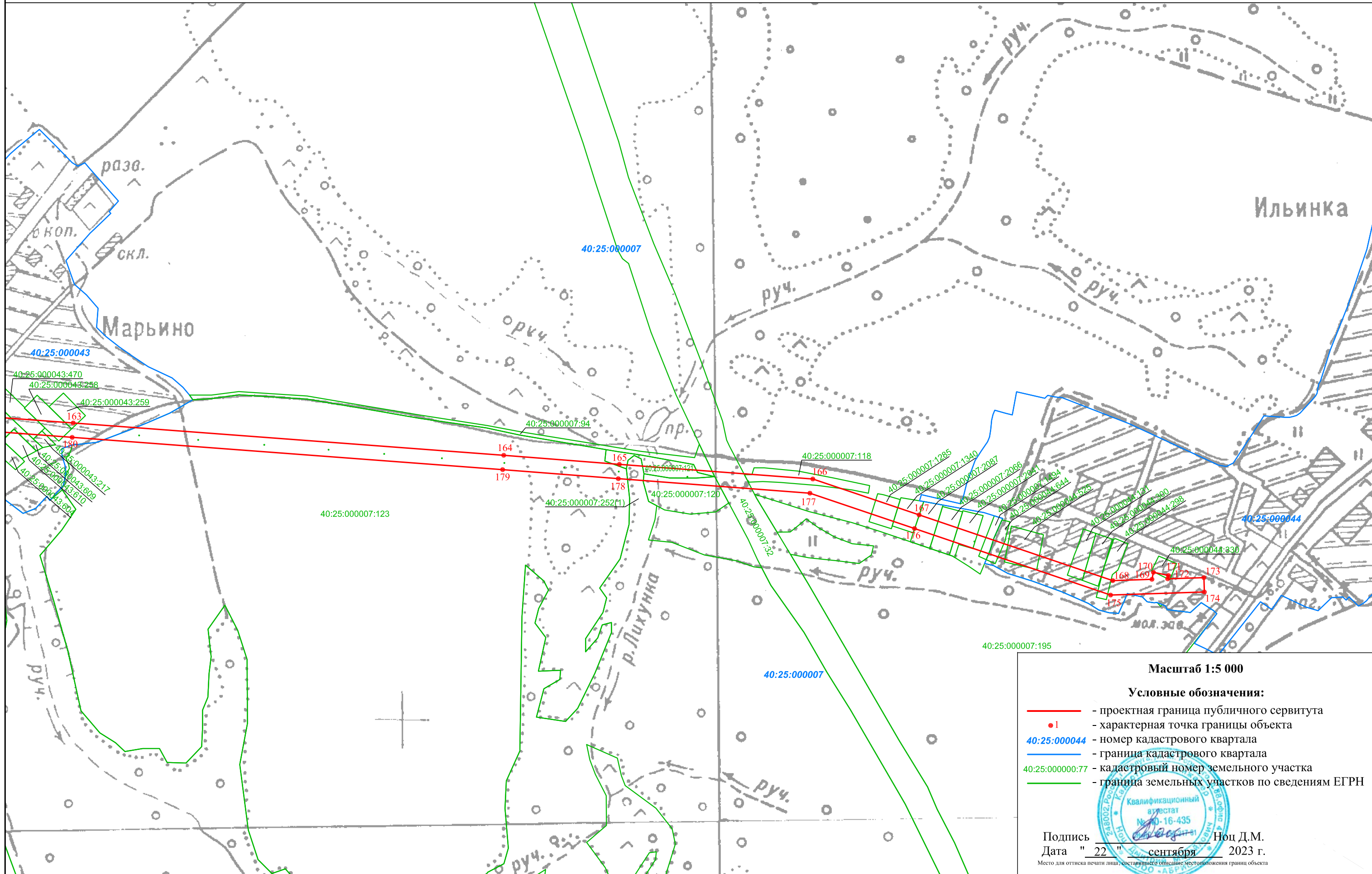
ОПИСАНИЕ МЕСТОПОЛОЖЕНИЯ ГРАНИЦ  
публичного сервитута для эксплуатации объекта электросетевого хозяйства  
ВЛ-10 кВ №10 ПС «Муратовка»

План границ



ОПИСАНИЕ МЕСТОПОЛОЖЕНИЯ ГРАНИЦ  
публичного сервитута для эксплуатации объекта электросетевого хозяйства  
ВЛ-10 кВ №10 ПС «Муратовка»

План границ



Масштаб 1:5 000

Условные обозначения:

- - проектная граница публичного сервитута
- 1 - характерная точка границы объекта
- 40:25:000044 - номер кадастрового квартала
- - граница кадастрового квартала
- 40:25:000000:77 - кадастровый номер земельного участка
- - граница земельных участков по сведениям ЕГРН

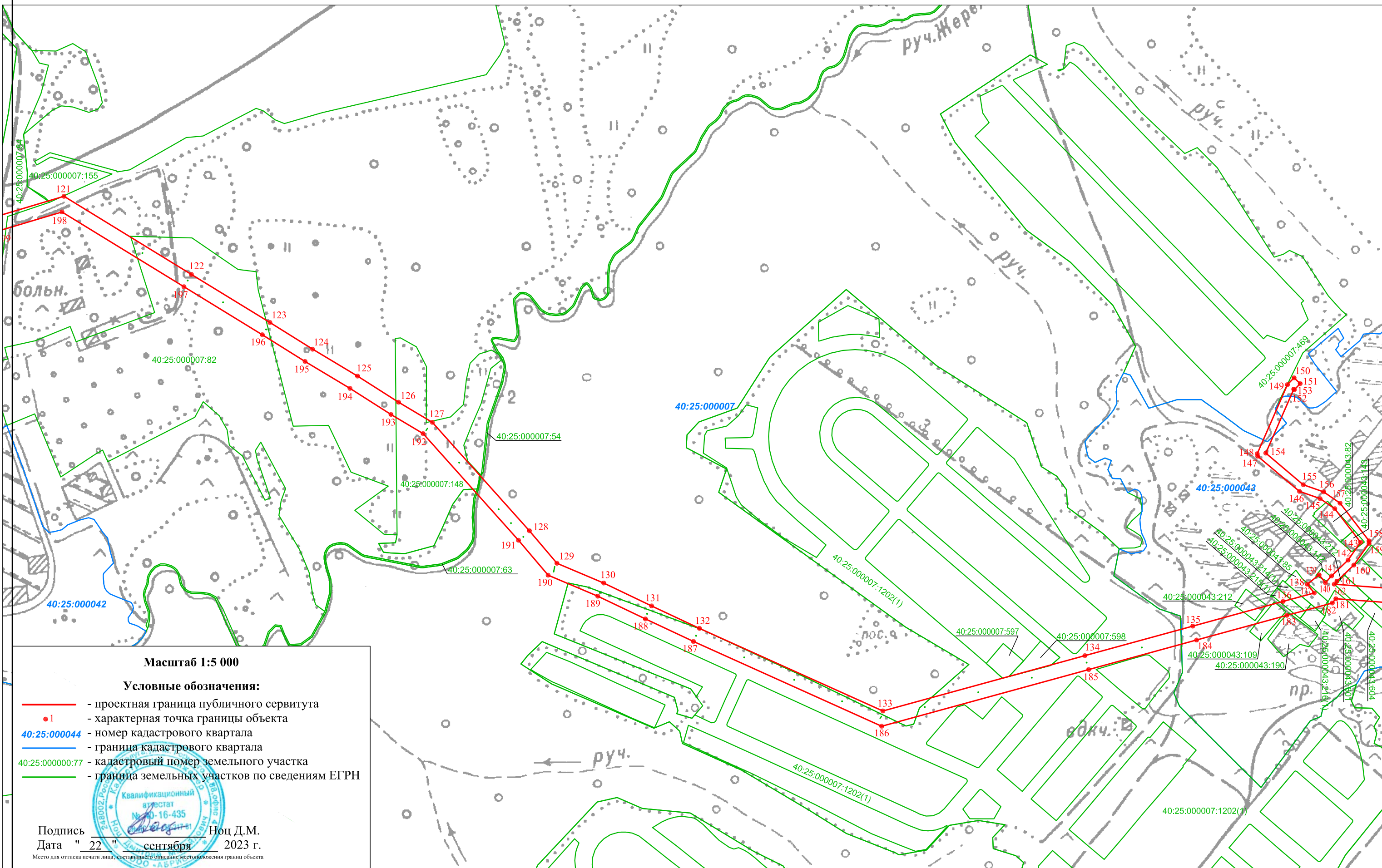


Подпись Ноц Д.М. Ноц Д.М.  
 Дата " 22 " сентября 2023 г.

Место для оттиска печати лица, составившего описание местоположения границ объекта

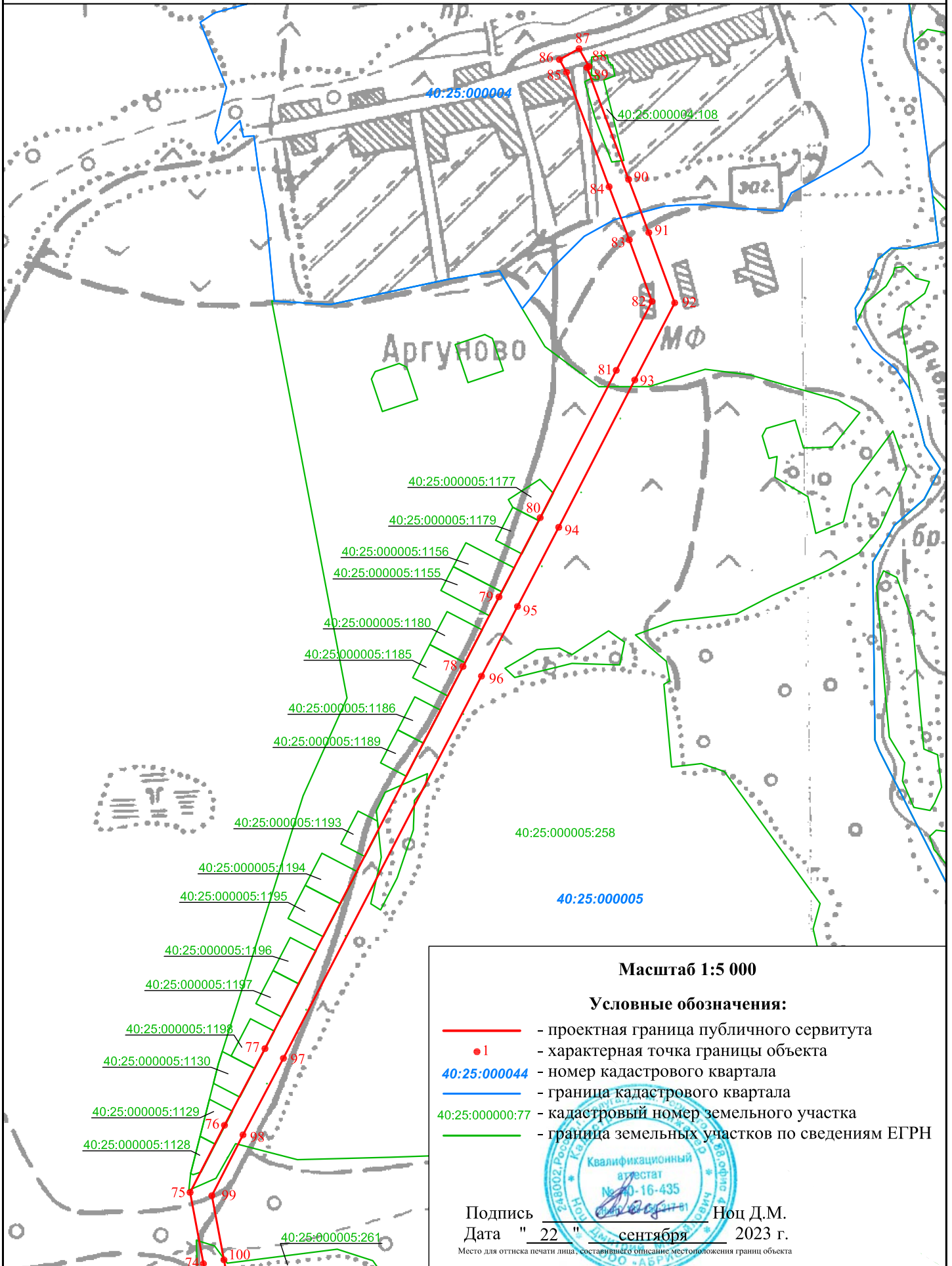
ОПИСАНИЕ МЕСТОПОЛОЖЕНИЯ ГРАНИЦ  
публичного сервитута для эксплуатации объекта электросетевого хозяйства  
ВЛ-10 кВ №10 ПС «Муратовка»

План границ



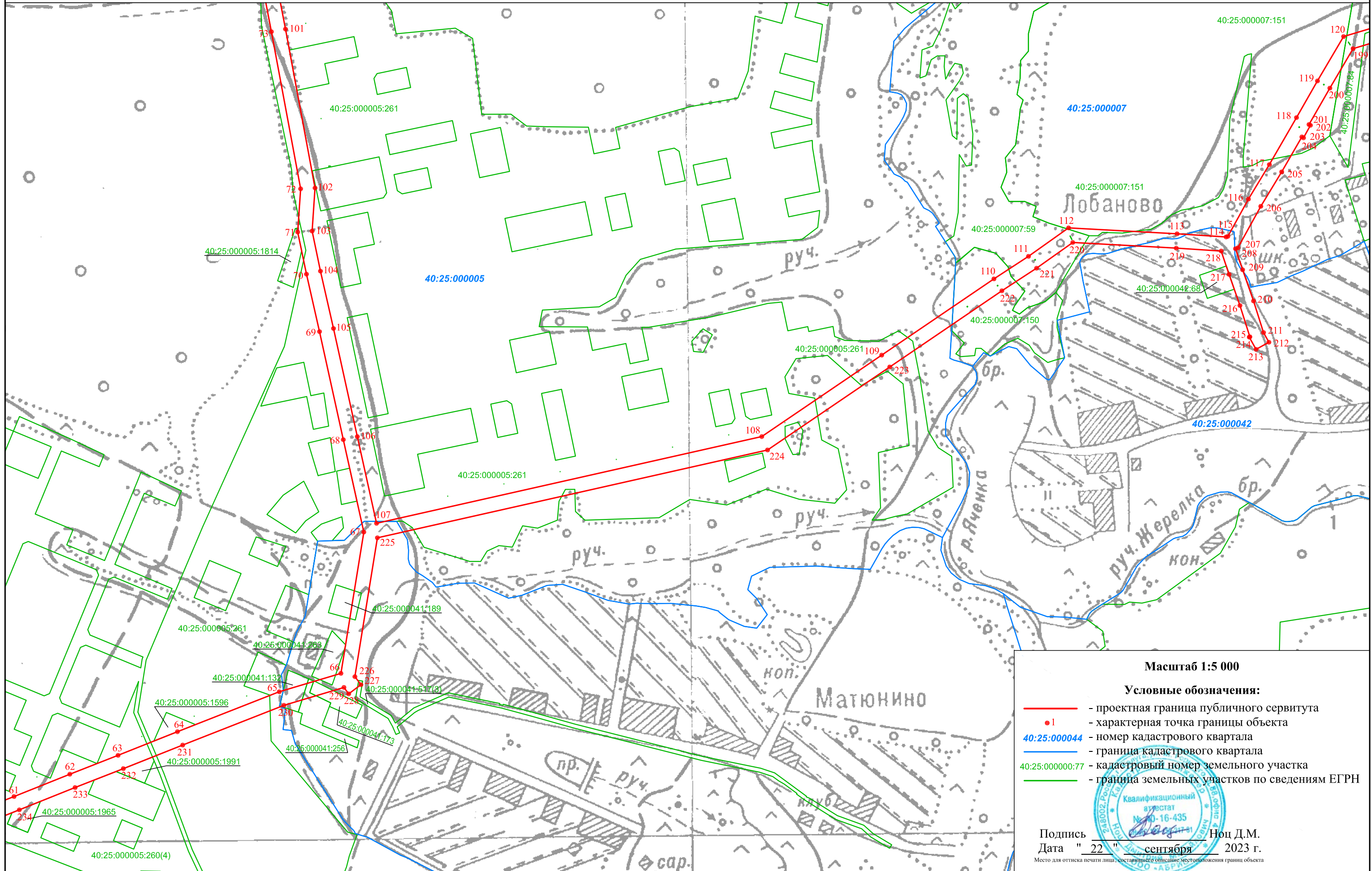
**ОПИСАНИЕ МЕСТОПОЛОЖЕНИЯ ГРАНИЦ**  
**публичного сервитута для эксплуатации объекта электросетевого хозяйства**  
**ВЛ-10 кВ №10 ПС «Муратовка»**

План границ



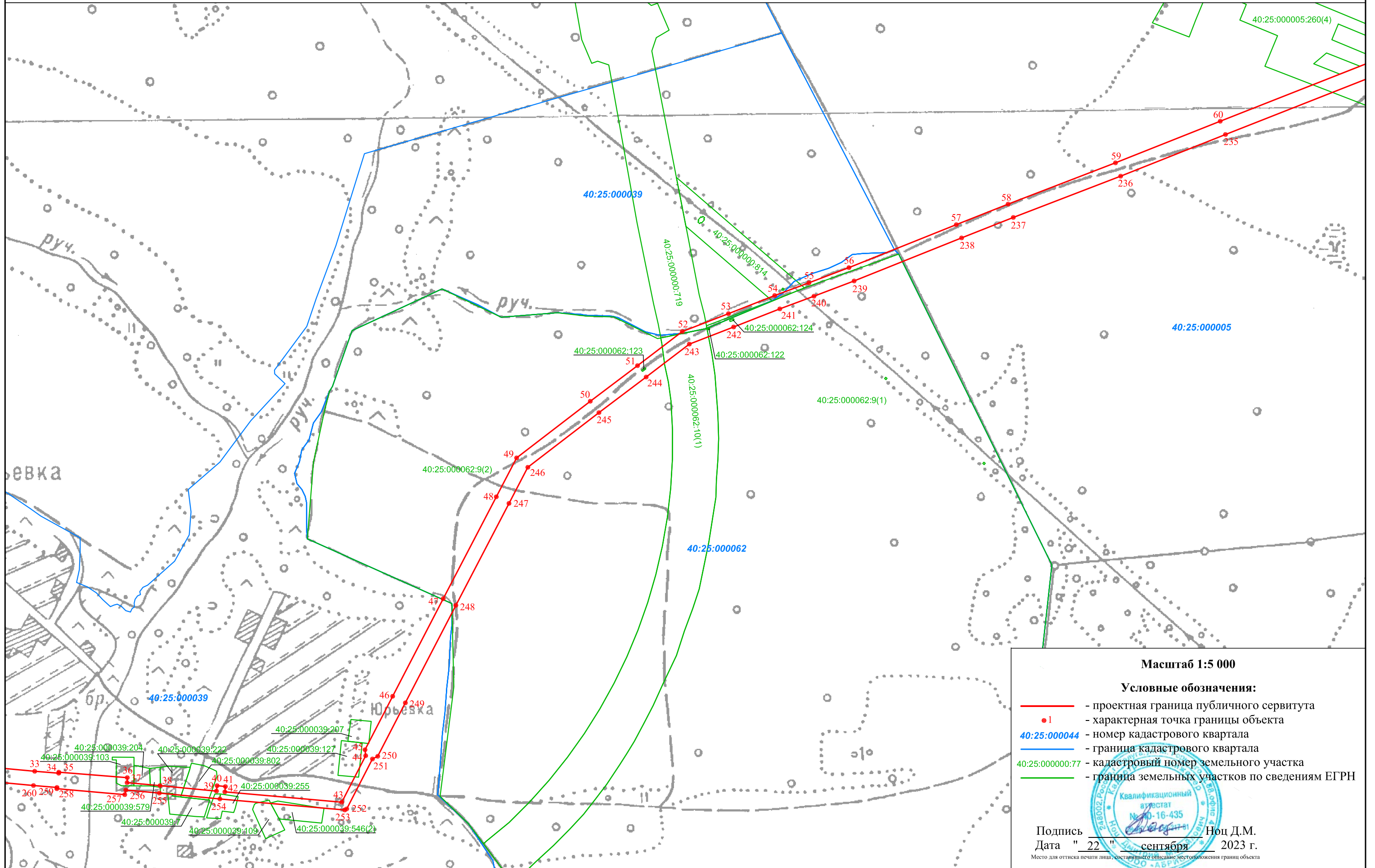
ОПИСАНИЕ МЕСТОПОЛОЖЕНИЯ ГРАНИЦ  
публичного сервитута для эксплуатации объекта электросетевого хозяйства  
ВЛ-10 кВ №10 ПС «Муратовка»

План границ



ОПИСАНИЕ МЕСТОПОЛОЖЕНИЯ ГРАНИЦ  
публичного сервитута для эксплуатации объекта электросетевого хозяйства  
ВЛ-10 кВ №10 ПС «Муратовка»

План границ



Масштаб 1:5 000

Условные обозначения:

- - проектная граница публичного сервитута
- 1 - характерная точка границы объекта
- 40:25:000044 - номер кадастрового квартала
- - граница кадастрового квартала
- 40:25:000000:77 - кадастровый номер земельного участка
- - граница земельных участков по сведениям ЕГРН



Подпись И.И.И.И. Ноц Д.М.  
Дата " 22 " сентября 2023 г.

Место для оттиска печати лица, составившего описание местоположения границ объекта