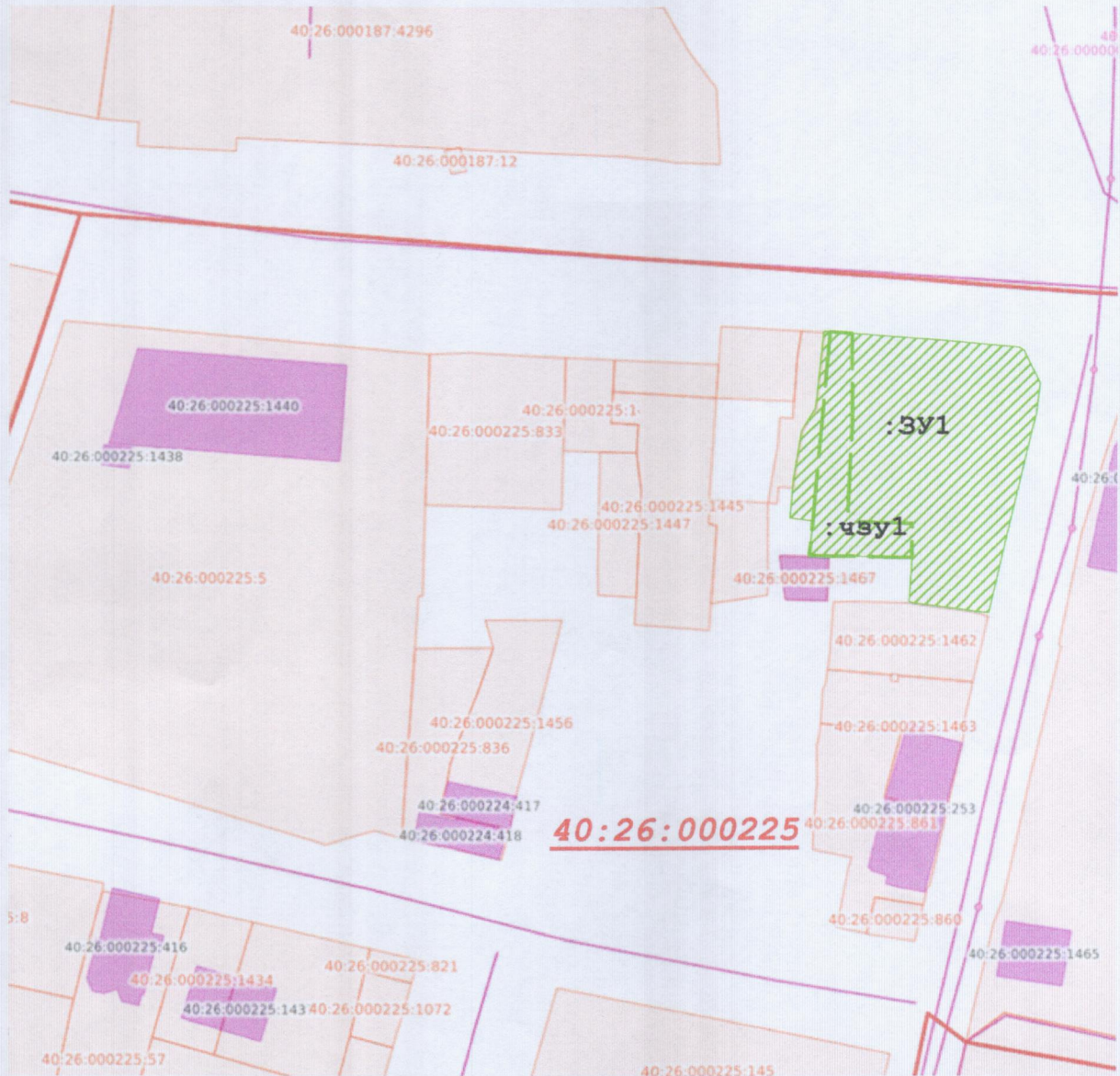


Утверждена
 распоряжением заместителя главы городского
 округа города Калуги — начальника
 управления архитектуры, градостроительства
 и земельных отношений города Калуги
 от _____ № _____





Схема расположения земельного участка на кадастровом плане территории

Условный номер земельного участка: 40:26:000225:3У1, 40:26:000225:чзу1		
Площадь земельного участка – 40:26:000225:3У1 - 1100 кв.м., чзу1 – 195 кв.м.		
Обозначение характерных точек границ	Координаты, м	
	X	У
1	2	3
смотрите на обороте		



Масштаб 1:1000

Условные обозначения:

-  Образуемый земельный участок 3У1
-  Образуемая часть земельного участка
-  Граница кадастрового квартала
-  Граница зоны ЗОУИТ

Кадастровый квартал: **40:26:000225**

Местоположение земельного участка: *г. Калуга, ул. Пухова, д. 30*

Территориальная зона: **Ж-3 Зона жилой застройки смешанной этажности**

Условный номер земельного участка: ЗУ1		
Площадь земельного участка 1100 кв. м.		
Обозначение характерных точек границ	Координаты, м	
	X	Y
1	432123.83	1300009.58
2	432123.48	1300015.11
3	432122.64	1300027.58
4	432121.82	1300037.98
5	432121.34	1300038.65
6	432116.60	1300040.95
7	432112.28	1300040.48
8	432082.74	1300033.95
9	432082.88	1300031.90
10	432084.02	1300022.83
11	432084.12	1300022.67
12	432084.13	1300022.40
13	432090.59	1300022.73
14	432090.72	1300013.61
15	432090.71	1300010.61
16	432090.77	1300007.88
17	432094.39	1300008.23
18	432094.46	1300008.01
19	432095.82	1300008.18
20	432096.23	1300005.05
21	432100.78	1300005.36
22	432101.89	1300005.45
23	432109.10	1300006.52
24	432112.56	1300008.52

Условный номер земельного участка: чзу1		
Площадь земельного участка 195 кв. м.		
Обозначение характерных точек границ	Координаты, м	
	X	Y
1	432123.76	1300010.55
2	432123.56	1300013.75
3	432110.89	1300013.95
4	432097.32	1300013.47
5	432096.43	1300013.82
6	432095.75	1300014.95
7	432095.59	1300022.75
8	432090.59	1300022.73
9	432090.72	1300013.61
10	432090.71	1300010.61
11	432090.77	1300007.88
12	432094.39	1300008.23
13	432101.36	1300008.77