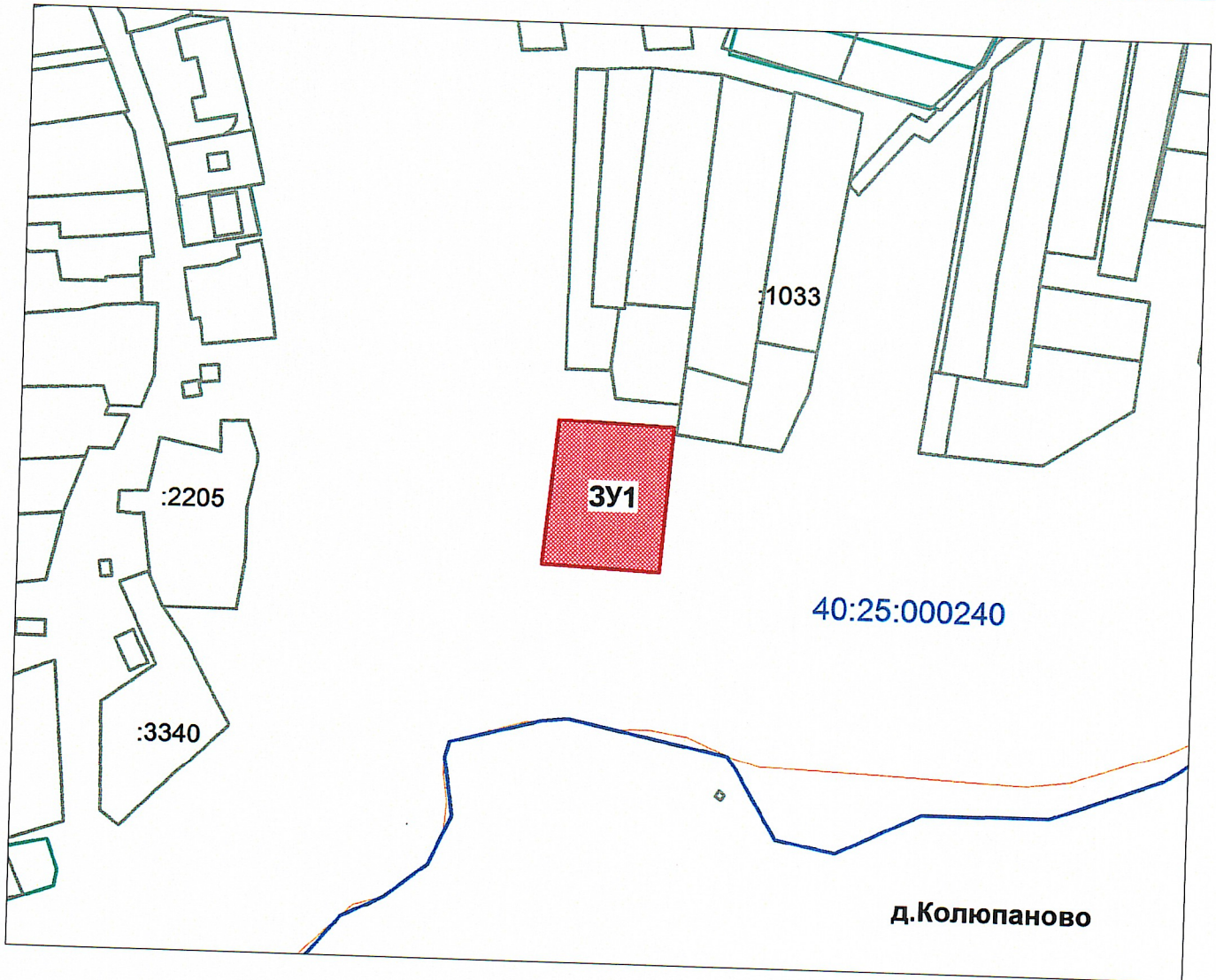


Утверждена
 Распоряжением заместителя главы
 городского округа города Калуги -
 начальника управления архитектуры,
 градостроительства и земельных отношений
 города Калуги
 от _____ № _____



Схема расположения земельного участка на кадастровом плане территории

Условный номер земельного участка: ЗУ1		
Ориентировочная площадь участка: ЗУ1=1602 кв.м		
Обозначение характерных точек границ	Координаты, м	
	X	Y
1	2	3
смотри на обороте		



Масштаб 1:2000

Условные обозначения:

-  Образуемый земельный участок
-  Граница кадастрового квартала

Местоположение земельного участка: *г. Калуга, д. Колюпаново*

Категория земель: *земли населенных пунктов*

Территориальная зона: *Ж-5-зона застройки индивидуальными жилыми домами*

Координаты углов
поворота

ЗУ 1

1
2
3
4

420820.52
420821.80
420866.48
420865.35

1298696.92
1298660.83
1298664.47
1298699.81

Площадь: 1602 кв.м.