

Градостроительный план земельного участка

№

Р Ф - 4 0 - 2 - 0 1 - 0 - 0 0 - 2 0 2 5 - 3817 - 0

Градостроительный план земельного участка подготовлен на основании

Служебной записки № 1233 от 26.08.2025

о подготовке градостроительного плана земельного участка

(реквизиты заявления правообладателя земельного участка, иного лица в случаях, предусмотренных частями 1.1 и 1.2 статьи 57.3 Градостроительного кодекса Российской Федерации, с указанием ф.и.о. заявителя – физического лица, либо реквизиты заявления и наименование заявителя – юридического лица о выдаче градостроительного плана земельного участка)

Местонахождение земельного участка

Калужская область

(субъект Российской Федерации)

Городской округ «Город Калуга»

(муниципальный район или городской округ)

(поселение)

Описание границ земельного участка (образуемого земельного участка):

Обозначение (номер) характерной точки	Перечень координат характерных точек в системе координат, используемой для ведения Единого государственного реестра недвижимости	
	X	Y
1	439384,64	1302773,78
2	439365,13	1302792,28
3	439341,96	1302761,78
4	439361,94	1302743,12
1	439384,64	1302773,78

Кадастровый номер земельного участка (при наличии) или в случаях, предусмотренных частями 1.1 и 1.2 статьи 57.3 Градостроительного кодекса Российской Федерации, условный номер образуемого земельного участка на основании утвержденных проекта межевания территории и (или) схемы расположения земельного участка или земельных участков на кадастровом плане территории 40:25:000101:2178

Площадь земельного участка

1030 кв.м.

Информация о расположенных в границах земельного участка объектах капитального строительства: В границах земельного участка объекты капитального строительства отсутствуют.

Информация о границах зоны планируемого размещения объекта капитального строительства в соответствии с утвержденным проектом планировки территории (при наличии):

Проект планировки территории не утвержден

Обозначение (номер) характерной точки	Перечень координат характерных точек в системе координат, используемой для ведения Единого государственного реестра недвижимости	
	X	Y
-	-	-

Реквизиты проекта планировки территории и (или) проекта межевания территории в случае, если земельный участок расположен в границах территории, в отношении которой утверждены проект планировки территории и (или) проект межевания территории  
Документация по планировке территории не утверждена

(указывается в случае, если земельный участок расположен в границах территории в отношении которой утверждены проект планировки территории и (или) проект межевания территории)

Информация о расположении земельного участка в границах территории, в отношении которой принято решение о комплексном развитии территории и (или) заключен договор о комплексном развитии территории

(указывается в случае, если земельный участок расположен в границах территории в отношении которой принято решение о комплексном развитии территории и (или) заключен договор о комплексном развитии территории)

Градостроительный план подготовлен: Сиваковой Е.Н., главным специалистом отдела ведения информационной системы обеспечения градостроительной деятельности, управления архитектуры, градостроительства и земельных отношений города Калуги

(ф.и.о., должность уполномоченного лица, наименование органа)

М.П.  
(при наличии)

(подпись)

Сивакова Е.Н.  
(расшифровка подписи)

Дата выдачи 04.09.2025

(ДД.ММ.ГГГГ)

### 1. Чертеж(и) градостроительного плана земельного участка

Чертеж(и) градостроительного плана земельного участка разработан(ы) на топографической основе в масштабе

1: 1000, выполненной в имеющейся в Городской Управе города Калуги, год н/у  
(дата, наименование организации, подготовившей топографическую основу)

Чертеж(и) градостроительного плана земельного участка разработан(ы)

(дата, наименование организации)

2. Информация о градостроительном регламенте либо требованиях к назначению, параметрам и размещению объекта капитального строительства на земельном участке, на который действие градостроительного регламента не распространяется или для которого градостроительный регламент не устанавливается

Земельный участок расположен в территориальной зоне  
**Ж-5. Зона застройки индивидуальными жилыми домами**  
Установлен градостроительный регламент.

2.1. Реквизиты акта органа государственной власти субъекта Российской Федерации, органа местного самоуправления, содержащего градостроительный регламент либо реквизиты акта федерального органа государственной власти, органа государственной власти субъекта Российской Федерации, органа местного самоуправления, иной организации, определяющего, в соответствии с федеральными законами, порядок использования земельного участка, на который действие градостроительного регламента не распространяется или для которого градостроительный регламент не устанавливается  
Решение Городской Думы города Калуга «Об утверждении Правил землепользования и застройки городского округа «Город Калуга» от 14.12.2011 № 247.

### 2.2. Информация о видах разрешенного использования земельного участка

№ п/п	Наименование вида разрешенного использования	Код из классификатора
Основные виды разрешенного использования		
1	Для индивидуального жилищного строительства	2.1
2	Блокированная жилая застройка	2.3
3	Дошкольное, начальное и среднее общее образование	3.5.1
4	Объекты культурно-досуговой деятельности	3.6.1
5	Амбулаторно-поликлиническое обслуживание	3.4.1
6	Предпринимательство	4.0
7	Обеспечение занятий спортом в помещениях	5.1.2
8	Площадки для занятий спортом	5.1.3
9	Амбулаторное ветеринарное обслуживание	3.10.1

10	Бытовое обслуживание	3.3
11	Социальное обслуживание	3.2
12	Обеспечение внутреннего правопорядка	8.3
13	Ведение огородничества	13.1
14	Ведение садоводства	13.2
15	Для ведения личного подсобного хозяйства (приусадебный земельный участок)	2.2
16	Коммунальное обслуживание	3.1
17	Общественное управление	3.8
18	Религиозное использование	3.7
19	Улично-дорожная сеть	12.0.1
20	Благоустройство территории	12.0.2
21	Историко-культурная деятельность	9.3
22	Земельные участки общего назначения	13.0
23	Внеуличный транспорт	7.6
24	Стоянка транспортных средств	4.9.2
25	Стоянки транспорта общего пользования	7.2.3
26	Земельные участки, входящие в состав общего имущества собственников индивидуальных жилых домов в малоэтажном жилом комплексе	14.0
<b>Условно разрешенные виды использования</b>		
1	Малоэтажная многоквартирная жилая застройка	2.1.1
2	Связь	6.8
<b>Вспомогательные виды разрешенного использования</b>		
1	Хранение автотранспорта	2.7.1
2	Коммунальное обслуживание	3.1

**2.3. Предельные (минимальные и (или) максимальные) размеры земельного участка и предельные параметры разрешенного строительства, реконструкции объекта капитального строительства, установленные градостроительным регламентом для территориальной зоны, в которой расположен земельный участок:**

Предельные (минимальные и (или) максимальные) размеры земельных участков, в том числе их площадь			Минимальные отступы от границ земельного участка в целях определения мест допустимого размещения зданий, строений, сооружений, за пределами которых запрещено строительство зданий, строений, сооружений	Предельное количество этажей и (или) предельная высота зданий, строений, сооружений	Максимальный процент застройки в границах земельного участка, определяемый как отношение суммарной площади земельного участка, которая может быть застроена, ко всей площади земельного участка	Требования к архитектурным решениям объектов капитального строительства, расположенным в границах территории исторического поселения федерального или регионального значения	Иные показатели
1	2	3					
Длина, м	Ширина, м	Площадь, м <sup>2</sup> или га	4	5	6	7	8
<b>Основные виды разрешенного использования</b> Для индивидуального жилищного строительства							

-	-	400/5000	3	3	50			В соответствии с разделом I ст.20 Правил землепользования и застройки МО «Город Калуга»
Дошкольное, начальное и среднее общее образование								
-	-	1320/19000 (для дошкольной образовательной организации)	для общеобразовательной организации: - 6 (от границ не смежных с красными линиями магистральных улиц); - 25 (от объектов до красных линий магистральных улиц в городских населенных пунктах);	3	50			
-	-	2200/36000 (для общеобразовательной организации)	- 10 (от объектов до красных линий магистральных улиц в сельских населенных пунктах) для дошкольной образовательной организации: - 6 (от границ не смежных с красными линиями улично-дорожной сети); - 25 (от объектов до красных линий улично-дорожной сети); - 10 (в сельской местности и при малоэтажной (до 3 этажей) застройке)					
Объекты культурно-досуговой деятельности								
-	-	1000/1500	6	3	60			
Амбулаторно-поликлиническое обслуживание								
-	-	500/1500	3	3	50			
Предпринимательство								
-	-	200/3500	3	3	60			
Площадки для занятий спортом								
-	-	50/2000	отсутствуют ОКС, не подлежат установлению					
Амбулаторное ветеринарное обслуживание								
-	-	500/1000	3	2	40			
Обеспечение внутреннего правопорядка								
-	-	200/1000	3	3	80			
Бытовое обслуживание								
-	-	200/1000	3	3	70			
Социальное обслуживание								
-	-	1000/3000	5	3	50			
Ведение огородничества								
-	-	600/3000 (для одного огородного участка)	отсутствуют ОКС, не подлежит установлению					
Ведение садоводства								
-	-	400/3000 (для одного огородного участка)	3	3	50			
Для ведения личного подсобного хозяйства (приусадебный земельный участок)								
-	-	400/5000 (для одного приусадебного земельного участка)	3	3	50			
Общественное управление								
-	-	500/1500	3	3	40			
Блокированная жилая застройка								
-	-	150 /399(на одну блок-секцию)	3/ 0 со стороны смежных блок-секций	3	50			
Условно разрешенные виды использования Малоэтажная многоквартирная жилая застройка								

		1500/10000	3/ 0 со стороны глухой наружной противопожарной стены 1-го типа-брандмауэра при условии примыкания жилых домов друг к другу брандмауэрными стенами плотную, без зазоров	4 (включая мансардный)	50		
--	--	------------	---	---------------------------	----	--	--

**Вспомогательные виды разрешенного использования**  
Принимаются в соответствии с основными видами разрешенного использования и условно разрешенными видами использования, совместно с которыми осуществляются

1. Размеры ЗУ и параметры разрешенного строительства, реконструкции ОКС для видов разрешенного использования «Связь», «Коммунальное обслуживание», «Улично-дорожная сеть», «Благоустройство территории», «Земельные участки общего назначения», «Внеуличный транспорт», «Обеспечение занятий спортом в помещениях», «Стоянка транспортных средств», «Стоянки транспорта общего пользования», «Земельные участки, входящие в состав общего имущества собственников индивидуальных жилых домов в малоэтажном жилом комплексе» устанавливаются в соответствии с техническими регламентами и местными нормативами градостроительного проектирования городского округа «Город Калуга».

2. Размеры ЗУ и параметры разрешенного строительства, реконструкции ОКС для вида разрешенного использования «Религиозное использование» устанавливаются в соответствии с СП 391.1325800.2017 «Храмы православные. Правила проектирования».

3. Размеры земельных участков, предельные параметры разрешенного строительства, реконструкции объектов капитального строительства основного вида разрешенного использования «Историко-культурная деятельность» настоящими Правилами не устанавливаются.

4. Обязательно применение предельных параметров разрешенного строительства и реконструкции объектов капитального строительства, общих для всех территориальных зон, установленных статьей 20, в том числе разделами 1, 1.1, 1.2 и 1.3 настоящих Правил.

**2.4. Требования к назначению, параметрам и размещению объекта капитального строительства на земельном участке, на который действие градостроительного регламента не распространяется или для которого градостроительный регламент не устанавливается (за исключением случая, предусмотренного пунктом 7.1 части 3 статьи 57.3 Градостроительного кодекса Российской Федерации):**

Причины отнесения земельного участка к виду земельного участка, на который действие градостроительного регламента не распространяется или для которого градостроительный регламент не устанавливается	Реквизиты акта, регулирующего использование земельного участка	Требования к использованию земельного участка	Требования к параметрам объекта капитального строительства			Требования к размещению объектов капитального строительства	
			Предельное количество этажей и (или) предельная высота зданий, строений, сооружений	Максимальный процент застройки в границах земельного участка, определяемый как отношение суммарной площади земельного участка, которая может быть застроена, ко всей площади земельного участка	Иные требования к параметрам объекта капитального строительства	Минимальные отступы от границ земельного участка в целях определения мест допустимого размещения зданий, строений, сооружений, за пределами которых запрещено строительство зданий, строений, сооружений	Иные требования к размещению объектов капитального строительства
1	2	3	4	5	6	7	8
-	-	-	-	-	-	-	-

**2.5. Предельные параметры разрешенного строительства, реконструкции объекта капитального строительства, установленные положением об особо охраняемых природных территориях, в случае выдачи градостроительного плана земельного участка в отношении земельного участка, расположенного в границах особо охраняемой природной территории:**

Причины отнесения земельного участка к виду земельного участка для которого градостроительный	Реквизиты Положения об особо охраняемой природной территории	Реквизиты утвержденной документации по планировке территории	Зонирование особо охраняемой природной территории (да/нет)			
			Функциональная зона	Виды разрешенного использования земельного участка	Требования к параметрам объекта капитального строительства	Требования к размещению объектов капитального строительства





352,90 м; сектор 55: 352,90 м; сектор 56: от 321,46 м до 329,46 м; сектор 57: 352,90 м; сектор 58: 352,90 м; сектор 59: от 329,46 м до 337,46 м; сектор 60: 352,90 м; сектор 61: 352,90 м; сектор 62: от 337,46 м до 345,46 м; сектор 63: 352,90 м; сектор 64: 352,90 м; сектор 65: от 345,46 м до 352,90 м; сектор 66: 352,90 м; сектор 67: 352,90 м; сектор 68: 352,90 м; сектор 69: 352,90 м; сектор 70: 352,90 м; сектор 71: 352,90 м; сектор 72: 352,90 м; сектор 73: 352,90 м; сектор 74: 352,90 м; сектор 75: 352,90 м; сектор 76: 352,90 м; сектор 77: 352,90 м; сектор 78: 352,90 м; сектор 79: 352,90 м; сектор 80: 352,90 м; сектор 81: 352,90 м; сектор 82: 352,90 м; сектор 83: 352,90 м; сектор 84: 352,90 м; сектор 85: 352,90 м; сектор 86: 352,90 м; сектор 87: 352,90 м; сектор 88: 352,90 м; сектор 89: 352,90 м; сектор 90: 352,90 м; сектор 91: 352,90 м; сектор 92: 352,90 м; сектор 93: 352,90 м; сектор 94: 352,90 м; сектор 95: 352,90 м; сектор 96: 352,90 м; сектор 97: 352,90 м; сектор 98: 352,90 м; сектор 99: 352,90 м; сектор 100: от 352,90 м до 442,90 м; Зона 8. Наклонные поверхности ограничения препятствий с курса 31: сектор 1.1: от 187,08 м до 185,89 м; сектор 1.2: от 185,89 м до 197,40 м; сектор 2: от 187,40 м до 197,40 м; сектор 3: от 187,40 м до 193,96 м; сектор 4.1: от 187,08 м до 185,89 м; сектор 4.2: от 185,89 м до 197,40 м; сектор 5: от 197,40 м до 207,40 м; сектор 6: от 197,40 м до 207,40 м; сектор 7: от 193,63 м до 201,96 м; сектор 8: от 197,40 м до 207,40 м; сектор 9: от 197,40 м до 207,40 м; сектор 10: от 207,40 м до 217,40 м; сектор 11: от 207,40 м до 217,40 м; сектор 12: от 201,96 м до 209,96 м; сектор 13: от 207,40 м до 217,40 м; сектор 14: от 207,40 м до 217,40 м; сектор 15: от 217,40 м до 227,40 м; сектор 16: от 217,40 м до 227,40 м; сектор 17: от 209,96 м до 217,96 м; сектор 18: от 217,40 м до 227,40 м; сектор 19: от 217,40 м до 227,40 м; сектор 20: от 227,40 м до 237,40 м; сектор 21: от 227,40 м до 237,40 м; сектор 22: от 217,96 м до 225,96 м; сектор 23: от 227,40 м до 237,40 м; сектор 24: от 227,40 м до 237,40 м; сектор 25.1: от 237,40 м до 247,40 м; сектор 25: от 237,40 м до 247,40 м; сектор 26: от 225,96 м до 233,96 м; сектор 27: от 237,40 м до 247,40 м; сектор 27.1: от 237,40 м до 247,40 м; сектор 28.1: от 247,40 м до 252,90 м; сектор 28: от 247,40 м до 252,90 м; сектор 29: от 233,96 м до 241,96 м; сектор 30: от 247,40 м до 252,90 м; сектор 30.1: от 247,40 м до 252,90 м; сектор 31: от 252,90 м до 259,34 м; сектор 32: от 241,96 м до 249,96 м; сектор 33: от 252,90 м до 259,34 м; сектор 34: от 259,34 м до 284,60 м; сектор 35: от 249,96 м до 257,96 м; сектор 36: от 259,34 м до 284,60 м; сектор 37: от 284,60 м до 297,40 м; сектор 38: от 257,96 м до 265,96 м; сектор 39: от 284,60 м до 297,40 м; сектор 40: от 297,40 м до 309,90 м; сектор 41: от 265,96 м до 273,96 м; сектор 42: от 297,40 м до 309,90 м; сектор 43: от 309,90 м до 322,40 м; сектор 44: от 273,96 м до 281,96 м; сектор 45: от 309,90 м до 322,40 м; сектор 46: от 322,40 м до 334,90 м; сектор 47: от 281,96 м до 289,96 м; сектор 48: от 322,40 м до 334,90 м; сектор 49: от 334,90 м до 347,40 м; сектор 50: от 289,96 м до 297,96 м; сектор 51: от 334,90 м до 347,40 м; сектор 52.1: от 347,40 м до 352,90 м; сектор 53.1: от 297,96 м до 301,48 м; сектор 54.1: от 347,40 м до 352,90 м; сектор 52.2: 352,90 м; сектор 53.2: от 301,48 м до 305,96 м; сектор 54.2: 352,90 м; сектор 55: 352,90 м; сектор 56: от 305,96 м до 313,96 м; сектор 57: 352,90 м; сектор 58: 352,90 м; сектор 59: от 313,96 м до 321,96 м; сектор 60: 352,90 м; сектор 61: 352,90 м; сектор 62: от 321,96 м до 329,96 м; сектор 63: 352,90 м; сектор 64: 352,90 м; сектор 65: от 329,96 м до 337,96 м; сектор 66: 352,90 м; сектор 67: 352,90 м; сектор 68: от 337,96 м до 345,96 м; сектор 69: 352,90 м; сектор 70: 352,90 м; сектор 71: от 345,96 м до 352,90 м; сектор 72: 352,90 м; сектор 73: 352,90 м; сектор 74: 352,90 м; сектор 75: 352,90 м; сектор 76: 352,90 м; сектор 77: 352,90 м; сектор 78: 352,90 м; сектор 79: 352,90 м; сектор 80: 352,90 м; сектор 81: 352,90 м; сектор 82: 352,90 м; сектор 83: 352,90 м; сектор 84: 352,90 м; сектор 85: 352,90 м; сектор 86: 352,90 м; сектор 87: 352,90 м; сектор 88: 352,90 м; сектор 89: 352,90 м; сектор 90: 352,90 м; сектор 91: 352,90 м; сектор 92: 352,90 м; сектор 93: 352,90 м; сектор 94: 352,90 м; сектор 95: 352,90 м; сектор 96: 352,90 м; сектор 97: 352,90 м; сектор 98: 352,90 м; сектор 99: 352,90 м; сектор 100: от 352,90 м до 427,40 м.;

- Земельный участок полностью расположен в границах зоны с особыми условиями использования территории — в приаэродромной территории аэродрома гражданской авиации Калуга (Грабцево). Подзоны 3,5,4,6. Площадь земельного участка, покрываемая зоной составляет ориентировочно 1500 кв.м. (отображена в соответствии с ПЗЗ). Содержание ограничений использования земельного участка установлено в соответствии с приказом "Об установлении приаэродромной территории аэродрома гражданской авиации Калуга (Грабцево)" от 12.04.2024 № 377-п выдан: Федеральное агентство воздушного транспорта (Росавиация).

- Земельный участок частично расположен в границах зоны с особыми условиями использования территории — в водоохраной зоне. Площадь земельного участка, покрываемая зоной составляет ориентировочно 309 кв.м. Содержание ограничений использования земельного участка расположенного в границах зоны установлены в соответствии с Водным Кодексом РФ.

- Земельный участок частично расположен в пределах территории с особыми условиями использования — в полосе воздушного подхода. Площадь земельного участка, покрываемая охранной зоной составляет 1030 кв.м. (в соответствии с ПЗЗ). Содержание ограничений использования земельного участка установлены в соответствии с Воздушным Кодексом РФ.

**6. Информация о границах зон с особыми условиями использования территорий, если земельный участок полностью или частично расположен в границах таких зон:**

Наименование зоны с особыми условиями использования территории с указанием объекта, в отношении которого установлена такая зона	Перечень координат характерных точек в системе координат, используемой для ведения Единого государственного реестра недвижимости		
	Обозначение (номер) характерной точки	X	Y
1	2	3	4
Приаэродромная территория аэродрома Калуга (Грабцево), Подзоны: 3,4,5,6	-	-	-

Приаэродромная территория аэродрома Калуга (Грабцево), Подзоны: 3, 6, 5 Реестровый номер: 40:00-6.787 Реестровый номер 40:00-6.785 Реестровый номер 40:00-6.790	-	-	-
Водоохранная зона	-	-	-

**7. Информация о границах публичных сервитутов информация отсутствует**

Обозначение (номер) характерной точки	Перечень координат характерных точек в системе координат, используемой для ведения Единого государственного реестра недвижимости	
	X	Y
-	-	-

**8. Номер и (или) наименование элемента планировочной структуры, в границах которого расположен земельный участок**

**9. Информация о возможности подключения (технологического присоединения) объектов капитального строительства к сетям инженерно-технического обеспечения (за исключением сетей электроснабжения), определяемая с учетом программ комплексного развития систем коммунальной инфраструктуры поселения, муниципального округа, городского округа (при их наличии), в состав которой входят сведения о максимальной нагрузке в возможных точках подключения (технологического присоединения) к таким сетям, а также сведения об организации, представившей данную информацию**  
- ГП «Калугаоблводоканал», ОАО «Газпром газораспределение Калуга», МУП «Калугатеплосеть».

**10. Реквизиты нормативных правовых актов субъекта Российской Федерации, муниципальных правовых актов, устанавливающих требования к благоустройству территории**  
Решение Городской Думы города Калуги «Об утверждении Правил благоустройства территории муниципального образования «Город Калуга» от 29.06.2022 №149

**11. Информация о красных линиях: информация отсутствует**

Обозначение (номер) характерной точки	Перечень координат характерных точек в системе координат, используемой для ведения Единого государственного реестра недвижимости	
	X	Y
-	-	-

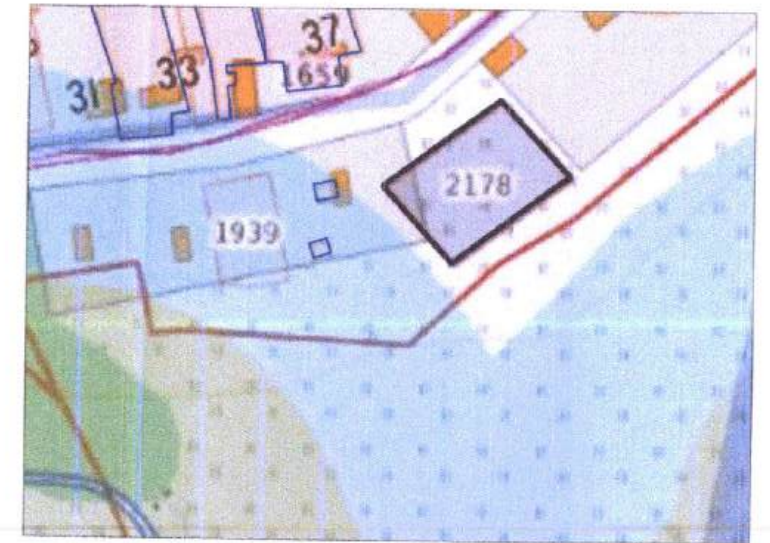
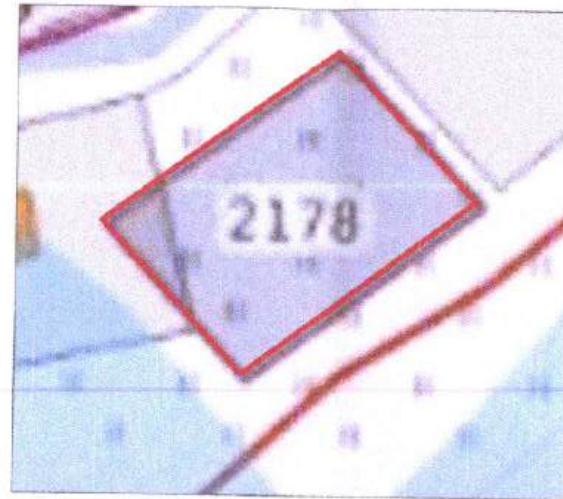
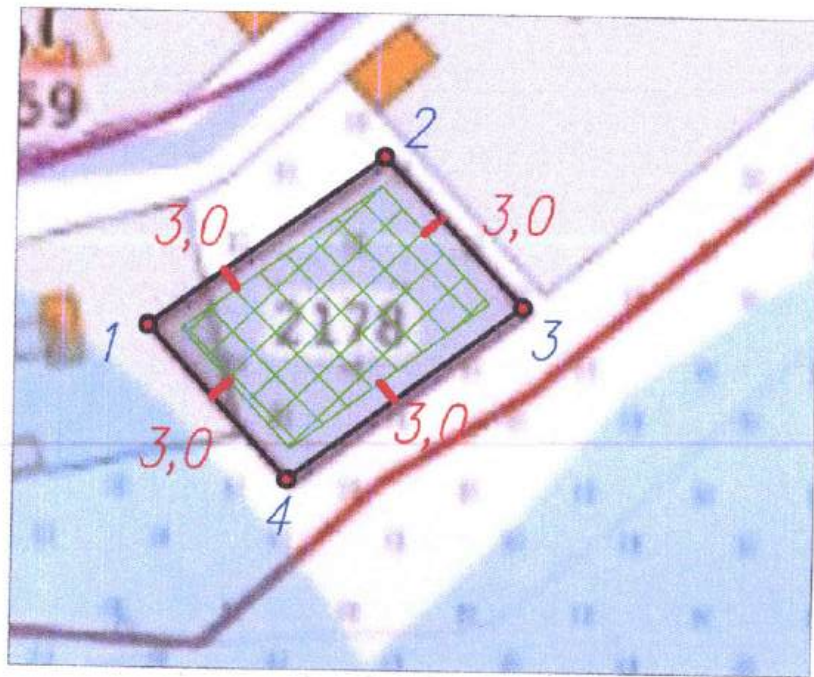
**12. Информация о требованиях к архитектурно-градостроительному облику объекта капитального строительства:**

N	Требования к архитектурно-градостроительному облику объекта капитального строительства	Показатель
1	2	3
	«Требования к архитектурно-градостроительному облику объекта капитального строительства не установлены»	-

Приложение (в случае, указанном в части 3.1 статьи 57.3 Градостроительного кодекса Российской Федерации).

# Чертеж градостроительного плана земельного участка

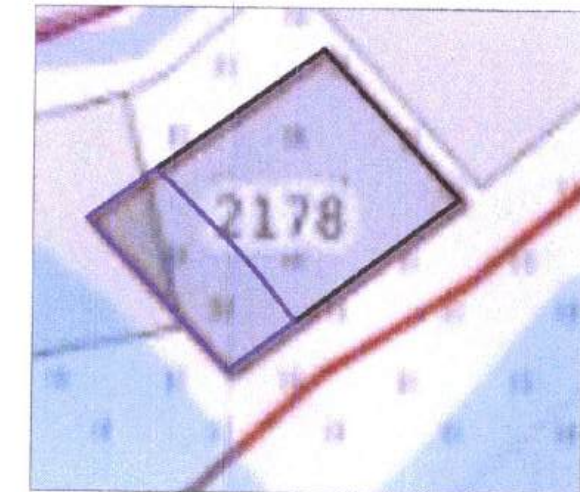
Ситуационный план  
М 1:2000



М 1:1000






Приаэродромная территория аэродрома  
Калуга (Грабцево), Подзоны: 3,5,6.  
Реестровый номер: 40:00-6.785  
Реестровый номер: 40:00-6.790  
Реестровый номер: 40:00-6.787

Приаэродромная территория  
аэродрома "Калуга" (Грабцево)  
Подзона 3,5,6,4 в соответствии с ПЗЗ




Водоохранная зона  
в соответствии с ПЗЗ

## Условные обозначения:

-  Граница земельного участка
-  Границы смежных и близрасположенных земельных участков
-  Характерные точки границ земельного участка
-  Границы, в пределах которых разрешается строительство объектов капитального строительства\*
-  3,0 Минимальные отступы от границ участка в метрах, в пределах которых разрешается строительство объектов капитального строительства

Границы зон с особыми условиями использования территории



Изм.	к.уч.	лист.	Ндок.	Подпись	Дата	Чертеж градостроительного плана земельного участка по адресу: местоположение установлено относительно ориентира, расположенного в границах участка. Почтовый адрес ориентира: Российская Федерация, городской округ "Город Калуга".	стадия	лист	листов
Исп.	Сивакова Е.Н.						Площадь земельного участка -1030 кв.м.		
Масштаб 1:1000							Управление архитектуры, градостроительства и земельных отношений города Калуга		

\* указана при условии исключения ограничений, связанных с наличием сетей инженерно-технического обеспечения при их наличии