

Утверждена
Распоряжением заместителя главы городского
округа города Калуги – начальника управления
архитектуры, градостроительства и земельных
отношений города Калуги
от _____ № _____




**Схема расположения земельного участка
на кадастровом плане территории
МСК-40**

Площадь земельного участка: 601 м ²		
Обозначение характерных точек границ	Координаты, м	
	X	Y
1	2	3
Координаты см. на обороте листа		



Масштаб 1:1000

Условные обозначения:

-  - образуемый земельный участок
-  - границы земельных участков, установленные в соответствии с федеральным законодательством, включенные в ГКН
-  - граница кадастрового квартала

Кадастровый квартал – **40:25:000171**
Категория земель - **земли населенных пунктов**
Территориальная зона – **Ж-5**

Схема расположения земельного участка или земельных участков
на кадастровом плане территории
МСК-40

Условный номер земельного участка: ЗУ1		
Площадь земельного участка 601 м ²		
Обозначение характерных точек границ	Координаты. м	
	X	Y
1	425531.81	1290349.59
2	425535.10	1290372.91
3	425513.73	1290378.18
4	425504.51	1290354.79
1	425531.81	1290349.59

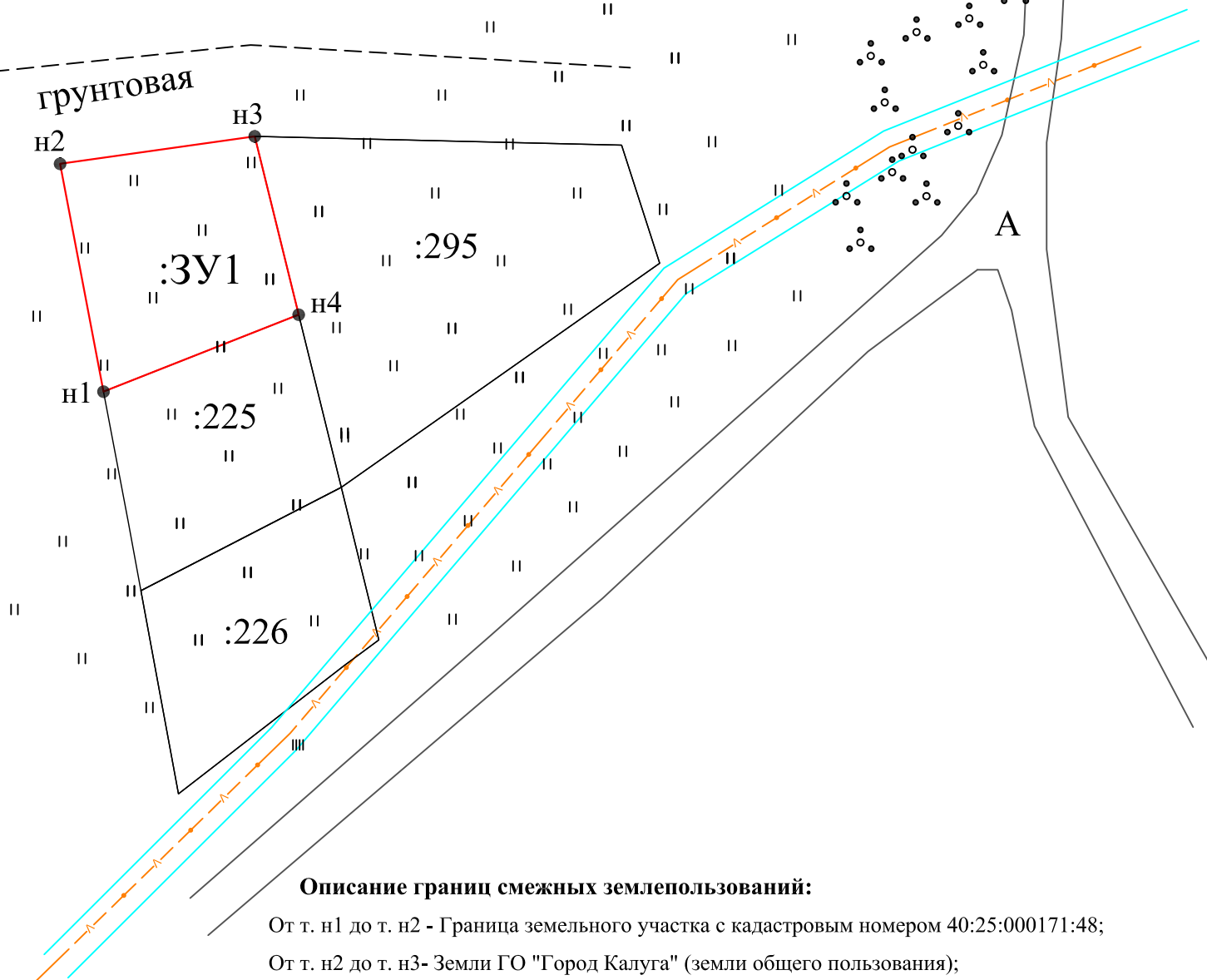
ПЛАН РАСПОЛОЖЕНИЯ ЗЕМЕЛЬНОГО УЧАСТКА

Площадь земельного участка: **601 кв. м.**

А. Правовой режим земель:

1. Категория земель: земли населённых пунктов
2. Местоположение земельного участка: Калужская обл., г. Калуга, д. Сокорово
3. Целевое назначение участка: для ведения садоводства
4. Ограничения: нет
5. Обременения: нет

Б. Геоданные (см. на обороте)



Описание границ смежных землепользований:

- От т. н1 до т. н2 - Граница земельного участка с кадастровым номером 40:25:000171:48;
- От т. н2 до т. н3- Земли ГО "Город Калуга" (земли общего пользования);
- От т. н3 до т. н4 - Граница земельного участка с кадастровым номером 40:25:000171:295;
- От т. н4 до т. н1 - Граница земельного участка с кадастровым номером 40:25:000171:225;

Условные обозначения:

- н1 - характерная точка границы
- (red) - граница испрашиваемого земельного участка
- (orange dashed) - кабельной линии связи «Шопино-Воротынский», Калужская область, г. Калуга, Бабынинский район
- (light blue shaded) - охранный зона кабельной линии связи «Шопино-Воротынский», Калужская область, г. Калуга, Бабынинский район
- (blue) - граница кадастрового квартала

Масштаб 1:1000

Каталог координат земельного участка МСК-40

Условный номер земельного участка		:3У1	
Площадь земельного участка		<u>601м²</u>	
Обозначение характерных точек границы	Координаты, м		
	X	Y	
1	2	3	
n1	425531.81	1290349.59	
n2	425535.10	1290372.91	
n3	425513.73	1290378.18	
n4	425504.51	1290354.79	
n1	425531.81	1290349.59	

Каталог координат земельного участка Система координат г. Калуга

Условный номер земельного участка		:3У1	
Площадь земельного участка		<u>601м²</u>	
Обозначение характерных точек границы	Координаты, м		
	X	Y	
1	2	3	
n1	1457.56	-1160.32	
n2	1460.67	-1136.98	
n3	1439.27	-1131.86	
n4	1430.22	-1155.32	
n1	1457.56	-1160.32	

Выполнил:

кадастровый инженер Солодилова Н.В.



"26" января 2026г.