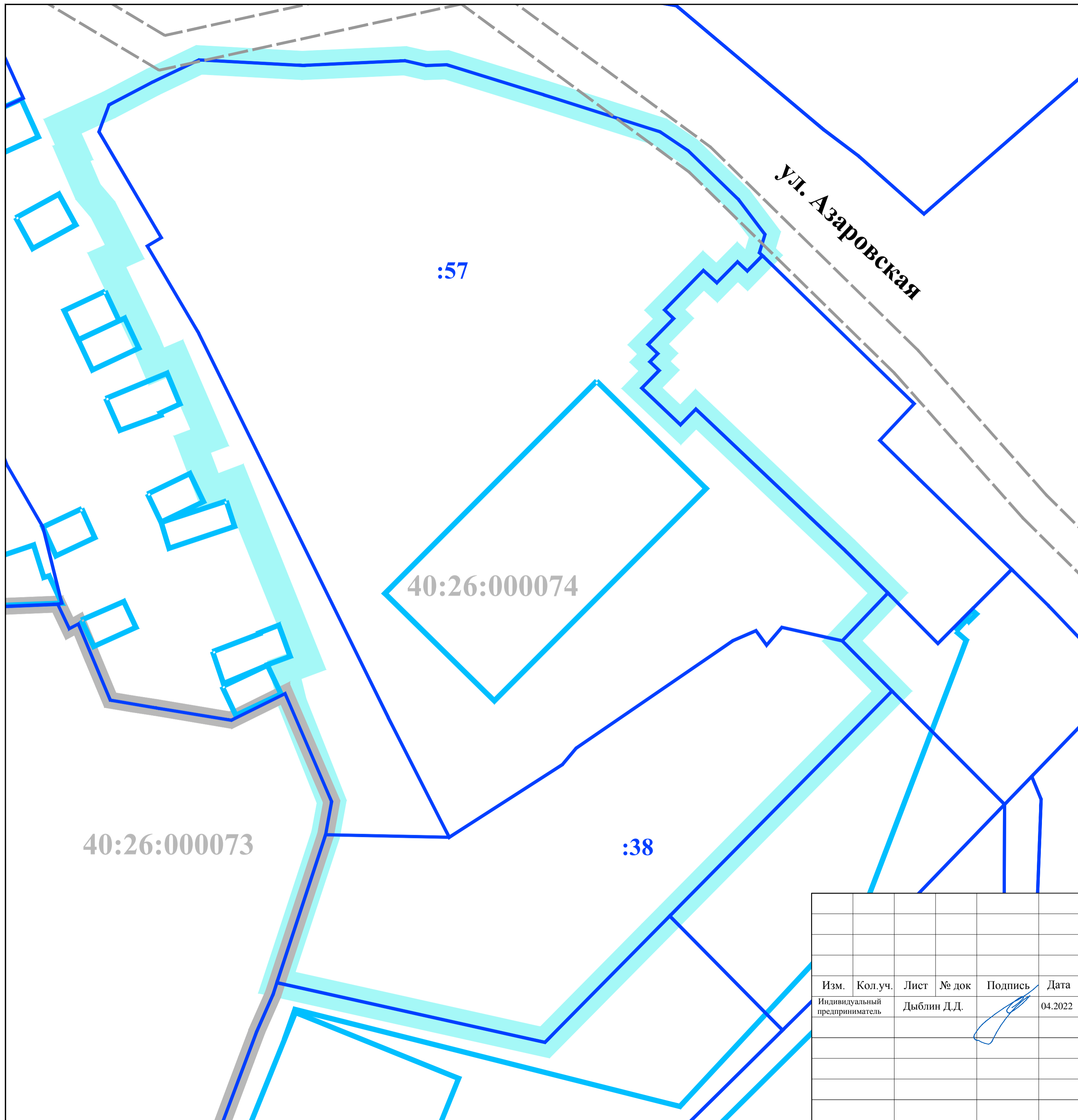

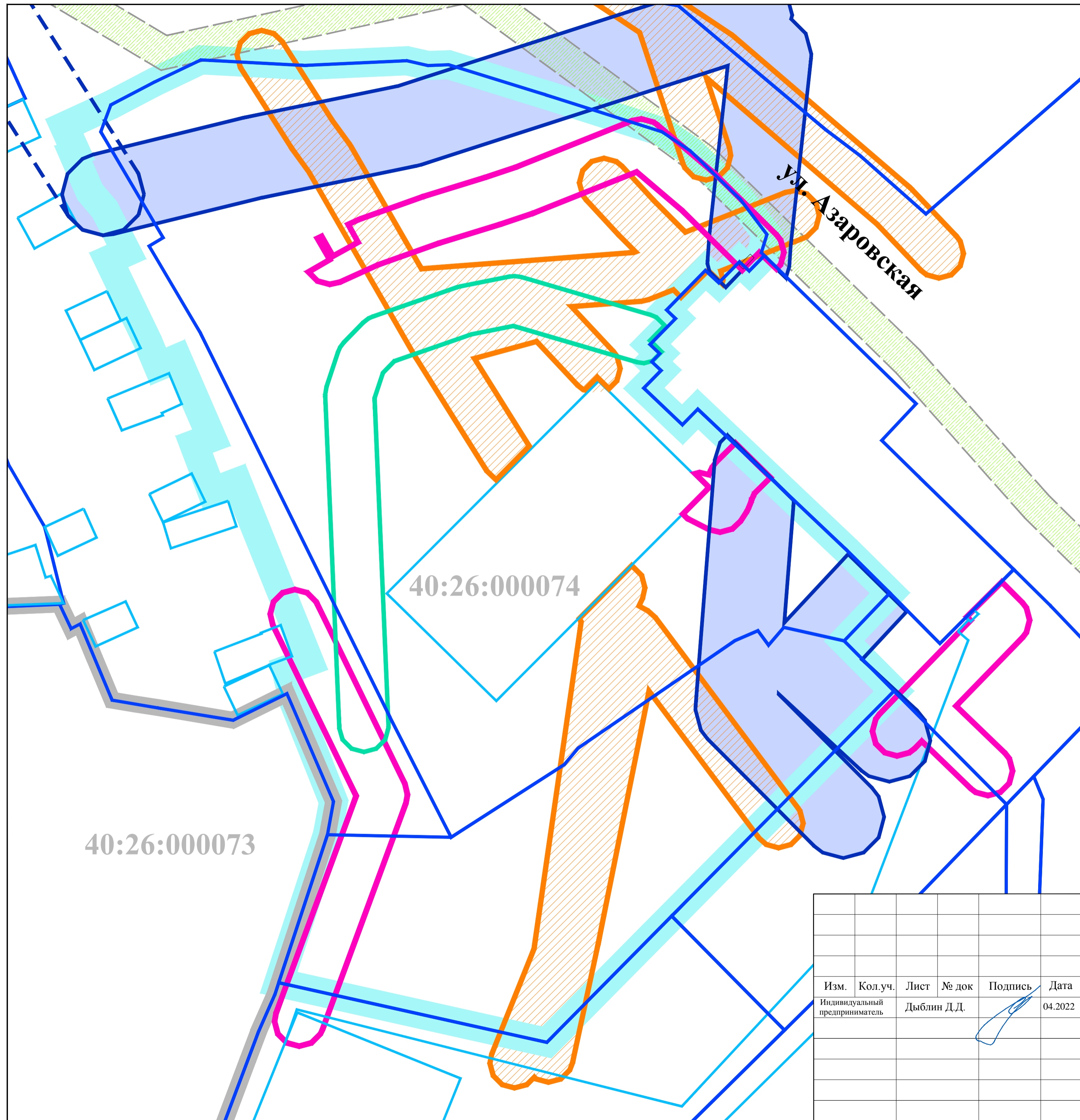


УСЛОВНЫЕ ОБОЗНАЧЕНИЯ:

- границы территории проекта межевания
- Кадастровый план территории:**
- 40:26 границы и номера кадастровых кварталов
- :57 границы и номера существующих земельных участков
- объекты недвижимости
- границы зоны с особыми условиями использования территории



Постановление Городской Управы города Калуги от 10.03.2022 № 1858-пн "О подготовке проекта межевания территории в районе улицы Азаровская"					
Проект межевания территории в районе улицы Азаровская					
Изм.	Кол.уч.	Лист	№ док	Подпись	Дата
					04.2022
Индивидуальный предприниматель Дыблин Д.Д.					
Материалы по обоснованию проекта межевания территории				Стадия	Лист
Границы существующих земельных участков. Масштаб 1:500				ПМ	4
				1	Листов



УСЛОВНЫЕ ОБОЗНАЧЕНИЯ:

- границы территории проекта межевания
- Кадастровый план территории:**
- 40:26 границы и номера кадастровых кварталов
- границы земельных участков
- объекты недвижимости
- границы зоны с особыми условиями использования территории
- Границы зон с особыми условиями использования территории:**
- Охранные зоны:**
- сетей хозяйственно-питьевого и противопожарного водопровода
- сети промышленного водопровода
- сетей самотечной хозяйственно-бытовой канализации
- сетей самотечной хозяйственно-бытовой канализации
- тепловых сетей
- Зоны с особыми условиями использования территории, стоящие на кадастровом учете:**
- номер: 40:26-6.727
вид: охранный зона инженерных коммуникаций, зона охраны искусственных объектов
наименование: охранный зона объекта электросетевого хозяйства ВЛ-0,4 кВ ТП-453 б-р Моторостроителей 5, (Калужская область, г.Калуга)

40:26:000073

40:26:000074

ул. Азаровская

Изм.	Кол.уч.	Лист	№ док	Подпись	Дата
	Индивидуальный предприниматель		Дыблин Д.Д.		04.2022

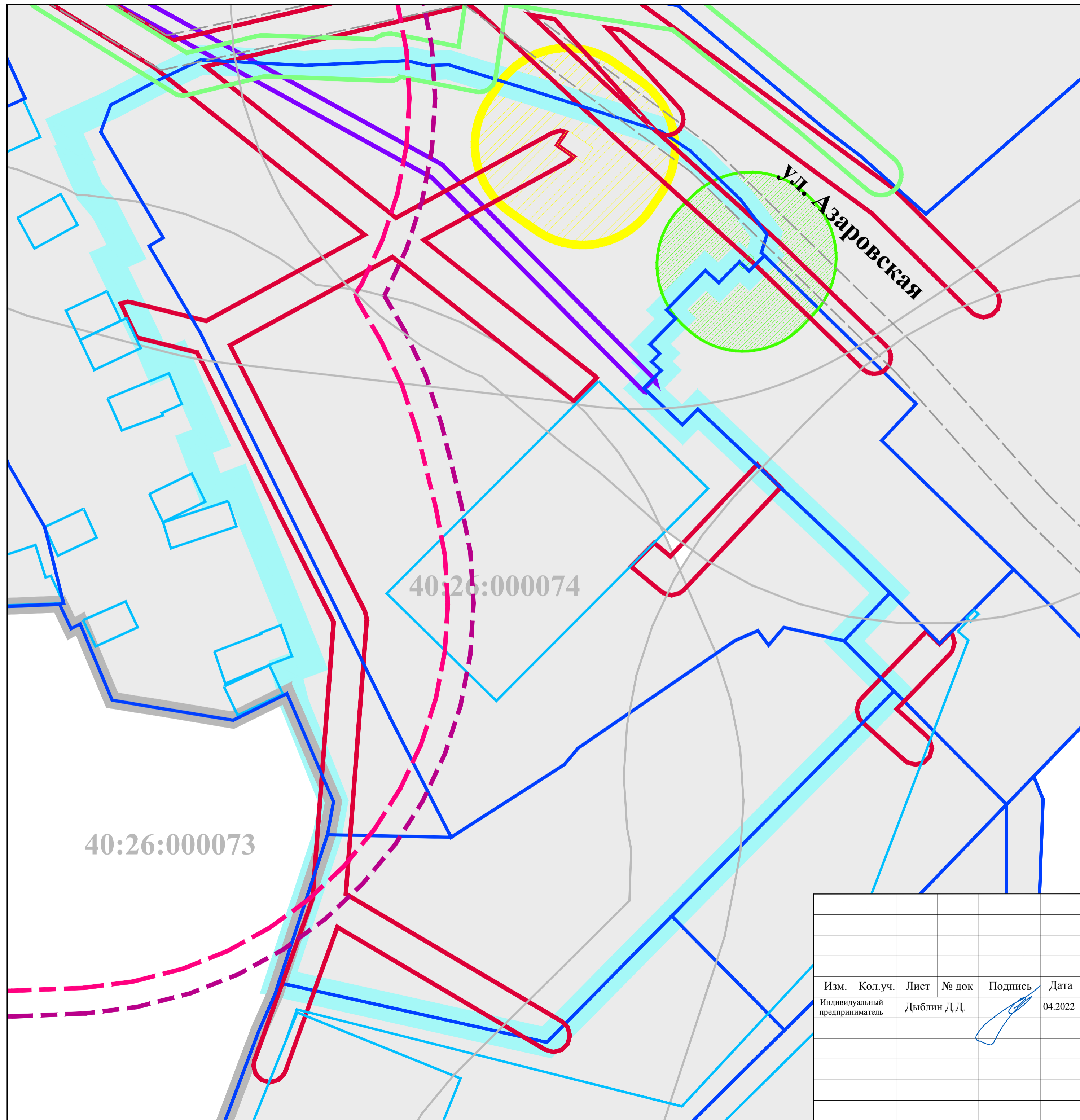
Постановление Городской Управы города Калуги от 10.03.2022 № 1858-пн "О подготовке проекта межевания территории в районе улицы Азаровская"

Проект межевания территории в районе улицы Азаровская






Материалы по обоснованию проекта межевания территории

Стадия	Лист	Листов
ПМ	2.1	4






Границы зон с особыми условиями использования территории. Часть 1. Масштаб 1:500





УСЛОВНЫЕ ОБОЗНАЧЕНИЯ:

-  границы территории проекта межевания
- Кадастровый план территории:**
-  границы и номера кадастровых кварталов
-  границы земельных участков
-  границы зоны с особыми условиями использования территории
-  объекты недвижимости

Границы зон с особыми условиями использования территории:
Охранные зоны:

-  кабели связи
-  сети газопровода низкого давления
-  ВЛ 0.4 кВ
-  ТП 10/0,4 кВ
-  ГРПШ


Разрывы от сооружений для хранения легкового автотранспорта до объектов застройки*:

-  до фасадов жилых домов и торцов с окнами
-  до территорий школ, детских учреждений, ПТУ, техникумов, площадок для отдыха, игр и спорта, детских

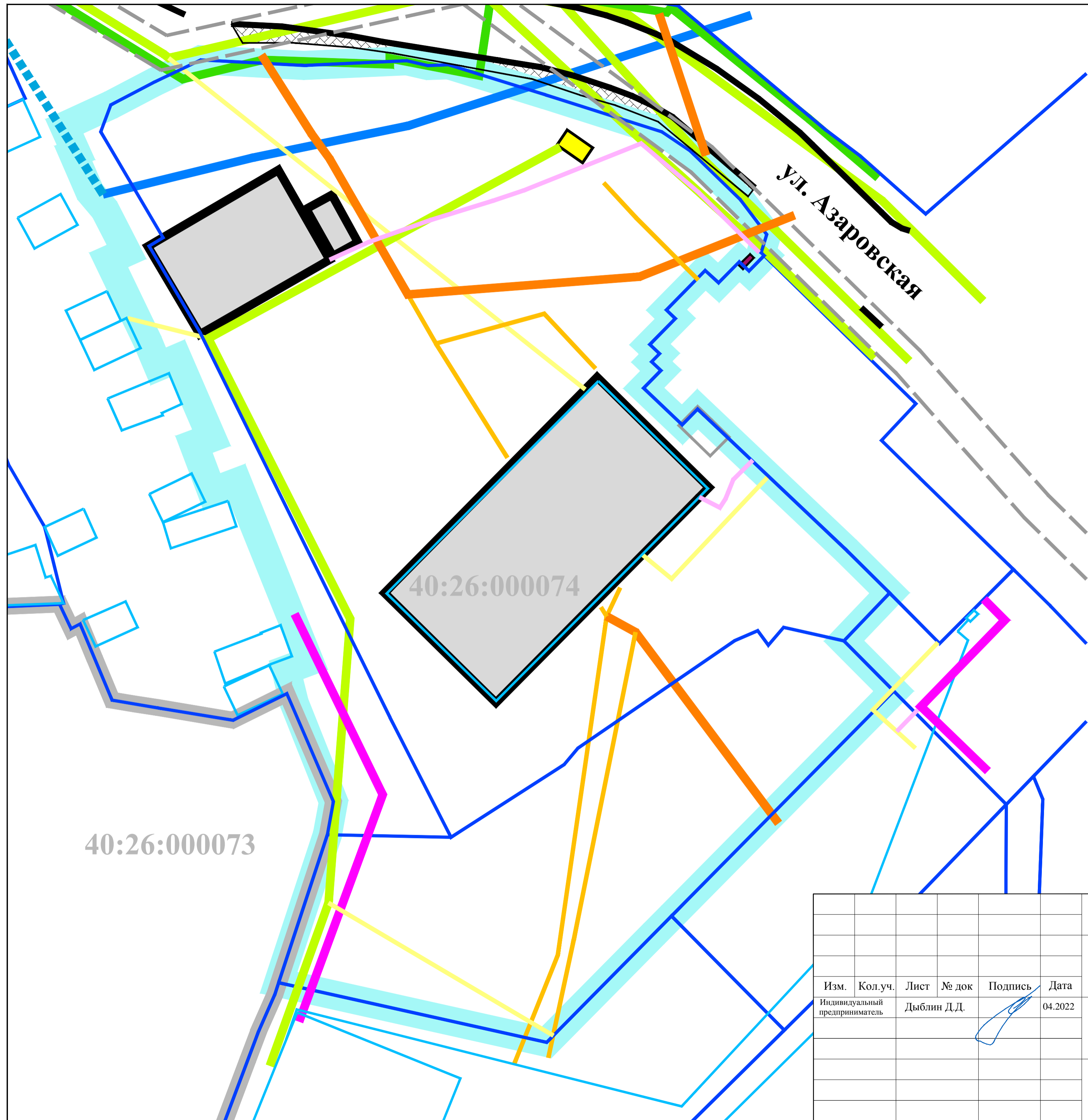
Санитарно-защитные зоны*:

-  предприятий V класса опасности

* СанПиН 2.2.1/2.1.1.1200-03 «Санитарно-защитные зоны и санитарная классификация предприятий, сооружений и иных объектов»

Изм.	Кол.уч.	Лист	№ док	Подпись	Дата
					04.2022
			Дыблин Д.Д.		
			Индивидуальный предприниматель		

Постановление Городской Управы города Калуги от 10.03.2022 № 1858-пн "О подготовке проекта межевания территории в районе улицы Азаровская"			
Проект межевания территории в районе улицы Азаровская			
Материалы по обоснованию проекта межевания территории	Стадия	Лист	Листов
	ПМ	2.2	4
Границы зон с особыми условиями использования территории. Часть 2. Масштаб 1:500			



УСЛОВНЫЕ ОБОЗНАЧЕНИЯ:

- границы территории проекта межевания
- Кадастровый план территории:**
- границы и номера кадастровых кварталов
- границы земельных участков
- объекты недвижимости
- границы зоны с особыми условиями использования территории
- Местоположение существующих объектов капитального строительства:**
- Здания, строения, сооружения:**
- Производственные:**
-
- Объекты коммунальной инфраструктуры, за исключением линейных:**
- ТП 10/0,4 кВ
- ГРПШ
- Линейные объекты:**
- Инженерные сети:**
- сеть хозяйственно-питьевого и противопожарного водопровода
- сеть промышленного водопровода
- сети самотечной хозяйственно-бытовой канализации
- сеть газопровода низкого давления
- тепловые сети
- ВЛ 0.4 кВ
- Улицы:**
-
- Элемент озеленения и благоустройства:**
- тротуар

Постановление Городской Управы города Калуги от 10.03.2022 № 1858-пн
"О подготовке проекта межевания территории в районе улицы Азаровская"

**Проект межевания территории
в районе улицы Азаровская**

Изм.	Кол.уч.	Лист	№ док	Подпись	Дата
					04.2022
Индивидуальный предприниматель		Дыблин Д.Д.			

Материалы по обоснованию проекта межевания территории	Стадия	Лист	Листов
	ПМ	3	4
Схема, отображающая местоположение существующих объектов капитального строительства, в том числе линейных объектов. Масштаб 1:500			