

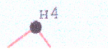









Масштаб 1:1 000

Условные обозначения:

-  - Вновь образованная часть границы, сведения о которой достаточны для определения ее местоположения
-  - Земельный участок, сведения о котором имеются в ЕГРН
-  - Вновь образованная точка, сведения о которой достаточны для ее определения местоположения
-  - Условное обозначение вновь образуемого участка
-  - Граница кадастрового квартала
-  - Кадастровый номер земельного участка, сведения о котором имеются в ЕГРН
40:25:000166:1425
-  - Система координат
СК-89 зона 1
-  - Граница земельного участка, сведения о котором имеются в ЕГРН
-  - Объект капитального строения ВЛ-110 кВ
-  - Охранная зона 40:25-6.7

Утверждена

распоряжением заместителя Исполняющего
(наименование документа об утверждении, включая наименования органов государственной власти или

начальника управления архитектуры,
органов местного самоуправления, принявших решение об утверждении схемы или

управления и земельного отдела
(подписавших соглашение о перераспределении земельных участков)

от

№

Схема расположения земельного участка или земельных
участков на кадастровом плане территории

Площадь земельного участка	2 120 м ²	
Обозначение характерных точек границ	Координаты, м	
	X	Y
1	2	3
н1	429 710,84	1 288 262,69
н2	429 674,51	1 288 213,60
н3	429 702,41	1 288 192,95
н4	429 738,74	1 288 242,04
н1	429 710,84	1 288 262,69