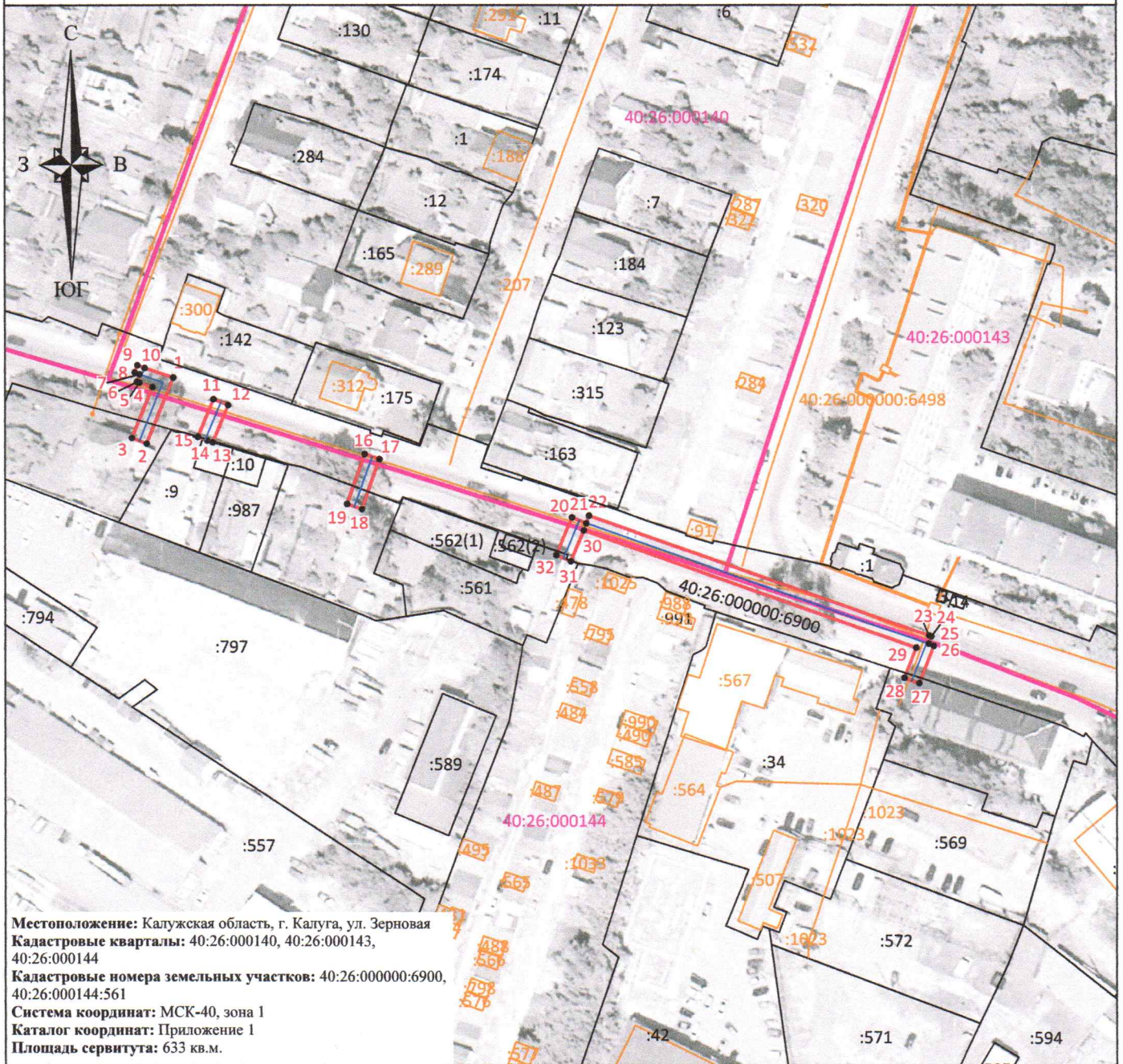








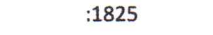



Схема границ размещения публичного сервитута
 Объект: "Дворовые газопроводы по ул. Зерновой, д. 12, д. 14, д. 16, д. 18, д. 20 г. Калуга"
 (наименование объекта)



Местоположение: Калужская область, г. Калуга, ул. Зерновая
 Кадастровые кварталы: 40:26:000140, 40:26:000143,
 40:26:000144
 Кадастровые номера земельных участков: 40:26:000000:6900,
 40:26:000144:561
 Система координат: МСК-40, зона 1
 Каталог координат: Приложение 1
 Площадь сервитута: 633 кв.м.

Масштаб 1:1500

Условные обозначения:

-  - граница контура публичного сервитута;
-  - характерная точка границы публичного сервитута;
-  - обозначение характерной точки границы публичного сервитута;
-  - границы кадастрового квартала;
-  - номер кадастрового квартала;
-  - граница земельных участков, сведения о которых внесены в ЕГРН;
-  - обозначение кадастрового номера земельных участков, сведения о которых внесены в ЕГРН;
-  - граница объектов капитального строительства, сведения о которых внесены в ЕГРН;
-  - обозначение кадастрового номера объектов капитального строительства, сведения о которых внесены в ЕГРН;
-  - ось газопровода.

Подпись _____ **"28" июля 2025 г.**
 Место для оттиска печати (при наличии) лица, составившего описание
 местоположения границ объекта

