

РОССИЙСКАЯ ФЕДЕРАЦИЯ  
КАЛУЖСКАЯ ОБЛАСТЬ

ГОРОДСКАЯ УПРАВА  
ГОРОДА КАЛУГИ

Управление архитектуры,  
градостроительства и земельных  
отношений города Калуги

248021, г. Калуга, ул. Московская, д.188  
Тел.(4842)70-11-66, факс (4842)55-11-07  
uagizo@kaluga-gov.ru

ГП «Калужский областной  
водоканал»

ул.Салтыкова-Щедрина, д.80,  
г.Калуга, 248002

14. 12. 2021 № 13019/06-21  
На № \_\_\_\_\_ от \_\_\_\_\_

### МЕЖВЕДОМСТВЕННЫЙ ЗАПРОС

о предоставлении документов и информации,  
необходимых для предоставления муниципальной услуги, в рамках  
межведомственного информационного взаимодействия

(О технических условиях подключения объекта капитального строительства с  
кадастровым № 40:25:000005:2201 по адресу: г.Калуга, д.Малая Каменка)


В соответствии с п.п 4 п.3 ст.39.11 Земельного кодекса РФ (далее – ЗК РФ) о получении технических условий подключения (технологического присоединения) объектов к сетям инженерно-технического обеспечения при подготовке и организации аукциона на право заключения договора аренды земельного участка, находящегося в государственной или муниципальной собственности, с п.2 протокола межведомственного информационного взаимодействия при предоставлении государственных и муниципальных услуг, являющегося приложением № 1 к соглашению от 23.08.2013 № 101-ГМУ/2013 об электронном информационном взаимодействии, заключенному между ГБУ КО «Центр «Кадастра» и ГП «Калугаоблводоканал» во исполнение поручения Президента Российской Федерации от 26.10.2012 № Пр-2869, управление строительства и земельных отношений города Калуги просит представить информацию согласно п.п 4 п.21 ст.39.11 ЗК РФ о технических условиях подключения (технологического присоединения) объекта капитального строительства к сетям инженерно-технического обеспечения, предусматривающих предельную свободную мощность существующих сетей, максимальную нагрузку и сроки подключения объекта капитального строительства к сетям инженерно-технического обеспечения, о сроке действия технических условий, о плате за подключение (технологическое присоединение).

Данная информация должна содержаться в извещении о проведении аукциона по земельному участку подключения объекта капитального строительства с кадастровым № 40:25:000005:2201 по адресу: г.Калуга, д.Малая Каменка, цель использования – строительство.

Ответ на настоящий запрос просим направить в срок, не превышающий пяти рабочих дней со дня его поступления на адрес электронный почты.

Приложение: 1.Ситуационный план земельного участка на 2 л. в 1 экз.

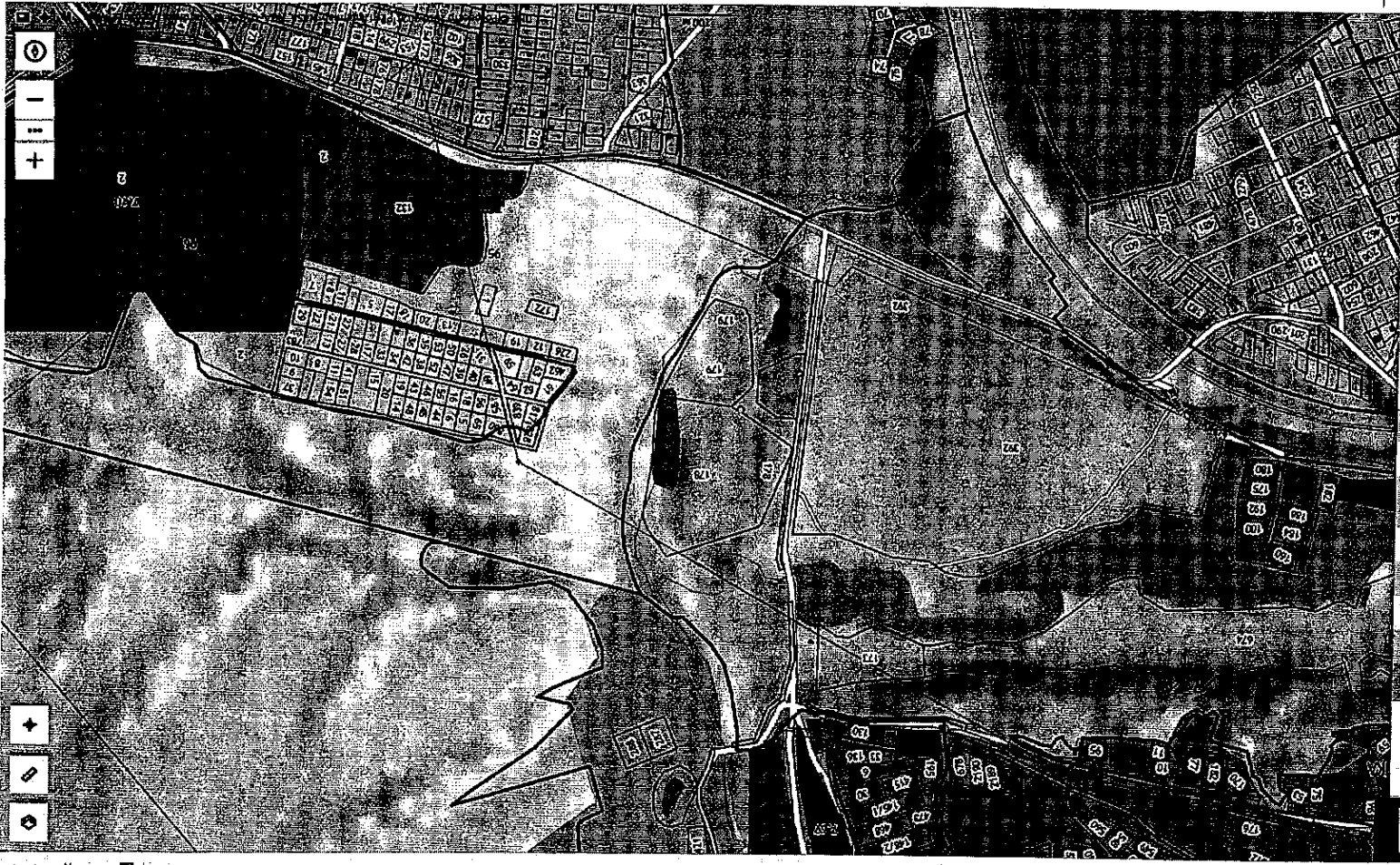
Заместитель начальника управления




Д.А.Шмаков

Журавлева Л.А.  
71-36-13

|  |  |
|--|--|
| Дата размещения:   | 15.09.2021   |
| Дата внесения сведений:  | 15.09.2021   |
| Дата утверждения:  | 15.09.2021   |
| Дата определения:  | 15.09.2021   |
| Кадастровая стоимость:   | 4 919,1 руб.   |
| Форма собственности:   | -  |
| Разрешение на строительство:   | невозможно   |
| Категория земель:  | Земли сельскохозяйственного назначения                   |
| ОГРН:  | Угренский  |
| Площадь участка:   | 4 770 кв. м.   |
| Адрес:   | Камчатская область, г. Камчатка, район А. Малая Камчатка |
| Кадастровый номер:   | 40:25:000005:2201  |
| Вид:   | Земельный участок  |
| Тип:   | Объект недвижимости                                      |
| <b>Информация</b>  |  |
| Земельный участок 40:25:000005:2201<br>Камчатская область, г. Камчатка, район А. Малая Камчатка<br>Чемноводство<br>План 5/1 → План ИК → Создать участок ИС → |  |
| Участки  | 40:25:000005:2201  |





**Участки** 40:25:000005:2201

**Земельный участок 40:25:000005:2201**  
Калужская область, г. Жуков, район д. Малая Калесина  
интерактивное

План ЗУ → План ИК → Создать участок ИК →

**Информация**

Объект недвижимости

Вид: **Земельный участок**

Кадастровый номер: 40:25:000005:2201

Кадастровый квартал: 40:25:000005

Адрес: Калужская область, г. Жуков, район д. Малая Калесина

Площадь участка: 4 770 кв. м

Статус: **Угнетенный**

Категория земель: **Земли сельскохозяйственного назначения**

Реализованные мероприятия: **выполнено**

Форма собственности: **-**

Кадастровая стоимость: **9 919 170 руб.**

Дата определения: **15.09.2021**

Дата угнетения: **-**

Дата внесения сведений: **15.09.2021**

Дата прекращения: **15.09.2021**