

Приложение
к постановлению Городской Управы
города Калуги
от _____ № _____

**Общество с ограниченной ответственностью
«ВИЗИР»**

248001, Калужская область, г. Калуга, ул. Театральная, д. 46
ИНН 4027061551 КПП 402701001
ОГРН 1034004412848
Тел/факс: 7(4842)563994; e-mail: vizir_ooo@ mail.ru

**Проект межевания территории,
ограниченной улицами Набережной,
Воробьевской, Красная Гора**

Основная часть проекта межевания территории

ООО «ВИЗИР»:



И.И. Семенова

Калуга 2024 год

СОДЕРЖАНИЕ

| | |
|---|-----------|
| Перечень и сведения о площади образуемых земельных участков, возможные способы их образования | 3 |
| Перечень и сведения о площади образуемых земельных участков, которые будут отнесены к территориям общего пользования, возможные способы их образования | 10 |
| Сведения о границах территории, в отношении которой разработан проект межевания территории (перечень координат) | 11 |
| Границы образуемых земельных участков, условные номера образуемых земельных участков | 13 |
| Красные линии, утвержденные в составе проекта межевания территории | 15 |
| Границы существующих элементов планировочной структуры | 16 |
| Границы публичных сервитутов | 17 |

1. Перечень и сведения о площади образуемых земельных участков, возможные способы их образования, вид разрешенного использования образуемых земельных участков

1 этап образования

Таблица 1

| Условный номер образуемого земельного участка | Площадь образуемого земельного участка, кв.м | Возможные способы образования земельного участка | Вид разрешенного использования образуемых земельных участков в соответствии с градостроительными регламентами | Вид разрешенного использования образуемого земельного участка в соответствии с видом разрешенного использования исходного(ых) земельного(ых) участка(ов) | Вид разрешенного использования образуемых земельных участков в соответствии с наименованием объекта, расположенного на этом земельном участке |
|---|--|--|---|--|---|
| 1 | 2 | 3 | 4 | 5 | 6 |
| :3У1 | 940 | образование земельного участка при перераспределении земельного участка с кадастровым номером 40:26:000341:21 и земель, собственность на которые не разграничена, площадью 399 кв.м, после изменения вида разрешенного использования исходного земельного участка 40:26:000341:21 на «для индивидуального жилищного строительства 2.1» | для индивидуального жилищного строительства 2.1 | Исходный земельный участок 40:26:000341:21: вид разрешенного использования по документу: «под существующий жилой дом и хозпостройки», площадь: 541 кв.м | - |
| :3У3 | 761 | образование земельного участка из земель, собственность на которые неразграничена | для индивидуального жилищного строительства 2.1 | - | Здание кадастровый номер 40:26:000341:84, Наименование: жилой дом |

| | | | | | |
|------|------|---|---|--|---|
| :3У4 | 2174 | образование земельного участка из земель, собственность на которые неразграничена | - | под многоквартирным домом | Здание кадастровый номер 40:26:000341:90, Наименование: многоквартирный дом |
| :3У5 | 593 | образование земельного участка при перераспределении земельного участка с кадастровым номером 40:26:000341:266 и земель, собственность на которые не разграничена, площадью 2 кв.м | для индивидуального жилищного строительства 2.1 | Исходный земельный участок 40:26:000341:266: вид разрешенного использования по документу: «под часть жилого дома с незавершенной строительством жилой пристройкой (лит. А1)», площадь: 591 кв.м | Здание кадастровый номер 40:26:000341:85, Наименование: жилой дом |
| :3У6 | 451 | образование земельного участка при перераспределении земельного участка с кадастровым номером 40:26:000341:23 и земель, собственность на которые не разграничена, площадью 19 кв.м | для индивидуального жилищного строительства 2.1 | Исходный земельный участок 40:26:000341:23: вид разрешенного использования по документу: «под часть жилого дома ихозпостройки», площадь: 432 кв.м | - |
| :3У8 | 610 | образование земельного участка при перераспределении земельного участка с кадастровым номером 40:26:000164:271 и земель, собственность на которые не разграничена, площадью 20 кв.м | - | Исходный земельный участок 40:26:000164:103: вид разрешенного использования по документу: «под нежилое здание, являющееся выявленным объектом культурного наследия», площадь: 590 кв.м | Здание кадастровый номер 40:26:000341:230, Наименование: здание |
| :3У9 | 502 | образование земельного участка при перераспределении земельного участка с кадастровым номером 40:26:000341:256 и земель, | - | Исходный земельный участок 40:26:000341:256: вид разрешенного использования по документу: «под многоквартирным домом», | Здание кадастровый номер 40:26:000341:230, Наименование: Здание (многоквартирный дом) признано аварийным и |

| | | | | | |
|-------|------|--|---|---|--|
| | | собственность на которые не разграничена, площадью 39 кв.м | | площадь: 463 кв.м | подлежащим реконструкции, Распоряжение городского головы городского округа «Город Калуга» от 06.08.2007 №7433-п, Постановление городской управы города Калуги 05.09.2016 № 10910-пи. |
| :ЗУ11 | 1057 | образование земельного участка из земель, собственность на которые неразграничена | для индивидуального жилищного строительства 2.1 | - | Здание кадастровый номер 40:26:000345:299, Наименование: жилой дом |
| :ЗУ13 | 986 | образование земельного участка при перераспределении земельного участка с кадастровым номером 40:26:000341:19 и земель, собственность на которые не разграничена, площадью 75 кв.м | для индивидуального жилищного строительства 2.1 | Исходный земельный участок 40:26:000341:19: вид разрешенного использования по документу: «для эксплуатации и обслуживания одноэтажного жилого дома с подвалом , мансардой и пристройкой», площадь: 911 кв.м | - |
| :ЗУ14 | 710 | образование земельного участка при перераспределении земельного участка с кадастровым номером 40:26:000341:213 и земель, собственность на которые не разграничена, площадью 340 кв.м | для индивидуального жилищного строительства 2.1 | Исходный земельный участок 40:26:000341:213: вид разрешенного использования по документу: «под жилым домом», площадь: 370 кв.м | Здание кадастровый номер 40:26:000341:76, Наименование: жилой дом |
| :ЗУ15 | 757 | образование земельного участка из земель, собственность на которые неразграничена | - | под многоквартирным домом | Здание кадастровый номер 40:26:000341:81, Наименование: многоквартирный жилой дом |

| | | | | | |
|-------|------|---|---|--|---|
| :ЗУ16 | 862 | образование земельного участка из земель, собственность на которые неразграничена | - | под многоквартирным домом | Здание кадастровый номер 40:26:000341:145, Наименование: многоквартирный жилой дом |
| :ЗУ17 | 988 | образование земельного участка из земель, собственность на которые неразграничена | - | под многоквартирным домом | Здание кадастровый номер 40:26:000341:80, Наименование: многоквартирный жилой дом (признан аварийным и подлежащим сносу, на основании Распоряжения Городской Управы города Калуги № 1231-17-р от 27.10.2022 г.) |
| :ЗУ18 | 1640 | образование земельного участка при перераспределении земельного участка с кадастровым номером 40:26:000341:16 и земель, собственность на которые не разграничена, площадью 17 кв.м | Обеспечение внутреннего правопорядка 8.3 | Исходный земельный участок 40:26:000341:16: вид разрешенного использования по документу: «Для эксплуатации зданий и сооружений», площадь: 1623 кв.м | Здание кадастровый номер 40:26:000341:238 Наименование: одноэтажное кирпичное административное здание (лит.А) |
| :ЗУ19 | 818 | образование земельного участка при перераспределении земельного участка с кадастровым номером 40:26:000341:20 и земель, собственность на которые не разграничена, площадью 16 кв.м, после изменения вида разрешенного использования исходного земельного участка 40:26:000341:20 на «для индивидуального жилищного строительства 2.1» | для индивидуального жилищного строительства 2.1 | Исходный земельный участок 40:26:000341:20: вид разрешенного использования по документу: «Индивидуальные жилые дома коттеджного типа», площадь: 802 кв.м | Здание кадастровый номер 40:26:000341:82, Наименование: жилой дом-объект индивидуального жилищного строительства; Здание кадастровый номер 40:26:000341:257 Наименование: жилой дом |

| | | | | | |
|-------|------|--|---|--|---|
| :ЗУ20 | 132 | образование земельного участка при перераспределении земельного участка с кадастровым номером 40:26:000341:62 и земель, собственность на которые не разграничена, площадью 66 кв.м* ** | - | Исходный земельный участок 40:26:000341:62: вид разрешенного использования по документу: «Для индивидуального жилищного строительства», площадь: 66 кв.м | Здание кадастровый номер 40:26:000341:239, Наименование: жилой дом |
| :ЗУ21 | 1490 | образование земельного участка при перераспределении земельного участка с кадастровым номером 40:26:000341:519 и земель, собственность на которые не разграничена, площадью 287 кв.м** | отдых (рекреация) 5.0 | Исходный земельный участок 40:26:000341:519: вид разрешенного использования по документу: «предпринимательство», площадь: 1203 кв.м | Здание кадастровый номер 40:26:000341:93, Наименование: здание (нежилое здание) признано аварийным и подлежащим реконструкции, Распоряжение Городской Управы города Калуги от 27.12.2022 №1552-17-р |
| :ЗУ22 | 1187 | образование земельного участка при перераспределении земельного участка с кадастровым номером 40:26:000341:520 и земель, собственность на которые не разграничена, площадью 75 кв.м | для индивидуального жилищного строительства 2.1 | Исходный земельный участок 40:26:000341:520: вид разрешенного использования по документу: «Под жилое здание (индивидуальный жилой дом)», площадь: 1112 кв.м | Здание кадастровый номер 40:26:000341:288, Наименование: индивидуальный жилой дом |
| :ЗУ23 | 574 | образование земельного участка при перераспределении земельного участка с кадастровым номером 40:26:000341:24 и земель, собственность на которые не разграничена, площадью 27 кв.м | для индивидуального жилищного строительства 2.1 | Исходный земельный участок 40:26:000341:24: вид разрешенного использования по документу: «под существующий жилой дом и хозяйственной постройки», площадь: 547 кв.м | Здание кадастровый номер 40:26:000341:146, Наименование: жилой дом |
| :ЗУ24 | 134 | образование земельного участка из земель, собственность на которые не разграничена | - | - | Под нежилым зданием |

| | | | | | |
|-------|-----|---|---|--|--|
| :ЗУ25 | 163 | образование земельного участка из земель, собственность на которые неразграничена | | под многоквартирным домом | Здание кадастровый номер 40:26:000341:92, Наименование: здание (многоквартирный дом) признано аварийным и подлежащим сносу или реконструкции, постановление от 19.12.2016 № 15576-пи утверждено Городской Управой города Калуги |
| :ЗУ26 | 236 | образование земельного участка при перераспределении земельного участка с кадастровым номером 40:26:000341:229 и земель, собственность на которые не разграничена, площадью 14 кв.м | - | Исходный земельный участок 40:26:000341:229: вид разрешенного использования по документу: «под бутовый фундамент жилого дома (лит.А)», площадь: 222 кв.м | Объект незавершенного строительства 40:26:000341:77 |

*Реализация первого этапа проекта межевания территории в отношении земельного участка с условным номером :ЗУ20 возможна при условии получения разрешения на отклонение от предельных параметров разрешенного строительства и реконструкции объектов капитального строительства.

**Реализация проекта межевания территории возможна после внесения изменения в Правила землепользования и застройки городского округа «Город Калуга», утвержденные решением Городской Думы города Калуги от 14.12.2011 № 247, в части корректировки границы территориальной зоны Ж-3.

2 этап образования

Таблица 2

| Условный номер образуемого земельного участка | Площадь образуемого земельного участка, кв.м | Возможные способы образования земельного участка | Вид разрешенного использования образуемых земельных участков в соответствии с градостроительными регламентами | Вид разрешенного использования образуемого земельного участка в соответствии с видом разрешенного использования исходного(ых) земельного(ых) участка(ов) | Вид разрешенного использования образуемых земельных участков в соответствии с наименованием объекта, расположенного на этом земельном участке |
|---|--|--|---|--|---|
| 1 | 2 | 3 | 4 | 5 | 6 |
| :ЗУ27 | 956 | образование земельного участка при перераспределении земельного участка с условным номером :ЗУ1 и земель, собственность на которые не разграничена, площадью 16 кв.м | для индивидуального жилищного строительства 2.1 | Исходный земельный участок условный номер :ЗУ1 площадью 940 кв.м, вид разрешенного использования по документу: для индивидуального жилищного строительства | - |

1.1. Перечень и сведения о площади образуемых земельных участков, которые будут отнесены к территориям общего пользования, возможные способы их образования, вид разрешенного использования образуемых земельных участков

Таблица 3

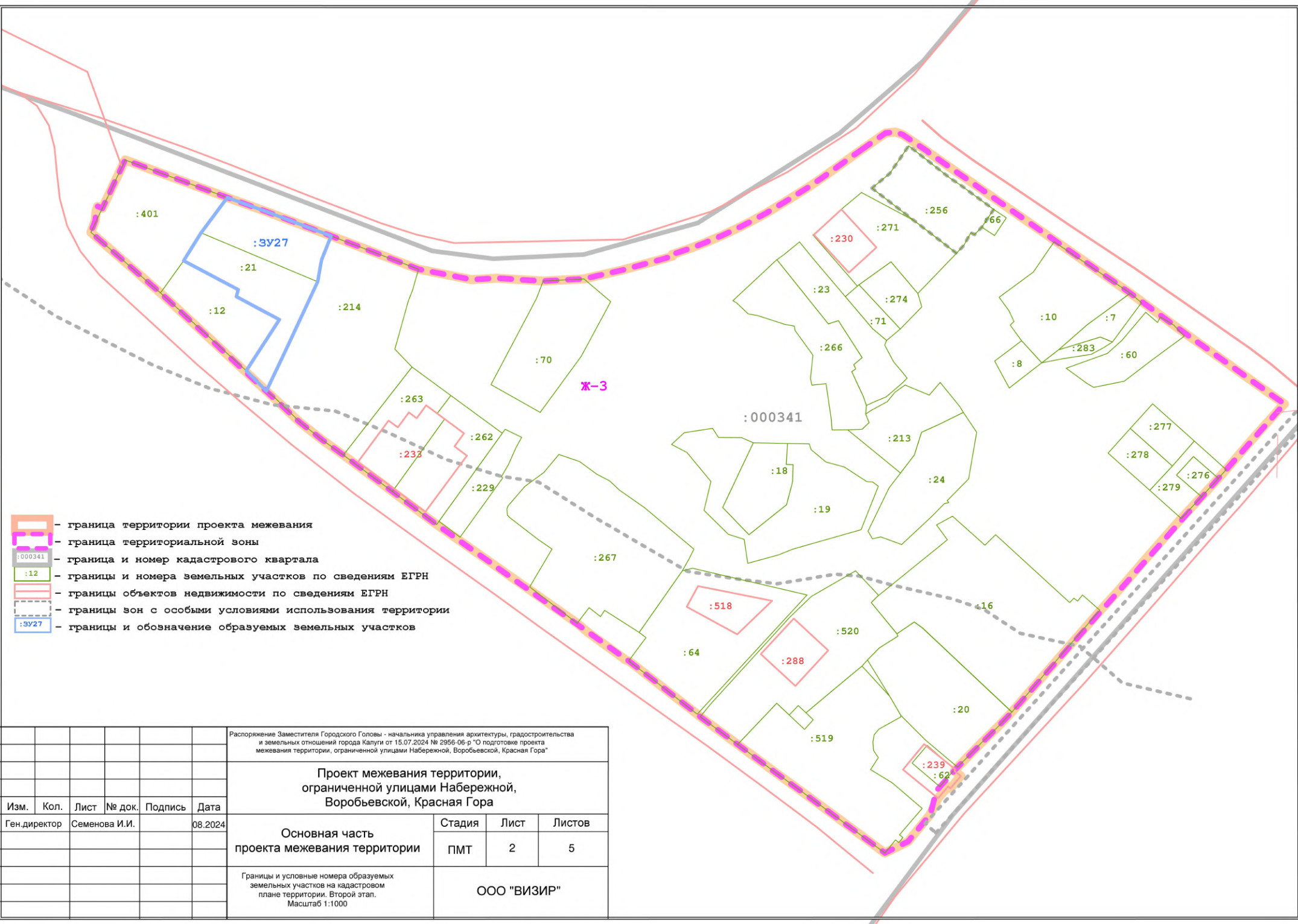
| Условный номер/ перечень образуемых земельных участков | Площадь образуемого земельного участка, кв.м | Возможные способы образования земельного участка | Вид разрешенного использования образуемого земельного участка в соответствии с градостроительными регламентами |
|--|---|---|--|
| 1 | 2 | 3 | 4 |
| :ЗУ2 | 262 | образование земельного участка из земель, собственность на которые неразграничена | улично-дорожная сеть 12.0.1 |
| :ЗУ7 | 1426 | образование земельного участка из земель, собственность на которые неразграничена | улично-дорожная сеть 12.0.1 |
| :ЗУ10 | 265 | образование земельного участка из земель, собственность на которые неразграничена | улично-дорожная сеть 12.0.1 |
| :ЗУ12 | 2738 | образование земельного участка из земель, собственность на которые неразграничена | Благоустройство территории 12.0.2 |

2. Сведения о границах территории, в отношении которой разработан проект межевания территории (перечень координат)

Таблица 4

| № точки | Координаты характерных точек | | Точность определения координат (м) |
|---------|------------------------------|------------|------------------------------------|
| | х | у | |
| 1 | 429615.02 | 1299705.53 | 0.1 |
| 2 | 429619.83 | 1299712.50 | 0.1 |
| 3 | 429620.08 | 1299715.26 | 0.1 |
| 4 | 429619.39 | 1299717.26 | 0.1 |
| 5 | 429614.72 | 1299724.20 | 0.1 |
| 6 | 429614.46 | 1299724.38 | 0.1 |
| 7 | 429575.06 | 1299780.93 | 0.1 |
| 8 | 429566.10 | 1299793.11 | 0.1 |
| 9 | 429544.06 | 1299824.01 | 0.1 |
| 10 | 429543.27 | 1299823.19 | 0.1 |
| 11 | 429533.93 | 1299814.82 | 0.1 |
| 12 | 429525.72 | 1299807.76 | 0.1 |
| 13 | 429523.28 | 1299805.58 | 0.1 |
| 14 | 429518.13 | 1299800.86 | 0.1 |
| 15 | 429512.01 | 1299795.18 | 0.1 |
| 16 | 429501.20 | 1299785.66 | 0.1 |
| 17 | 429491.74 | 1299777.51 | 0.1 |
| 18 | 429486.30 | 1299772.54 | 0.1 |
| 19 | 429457.89 | 1299747.78 | 0.1 |
| 20 | 429453.65 | 1299743.78 | 0.1 |
| 21 | 429449.30 | 1299739.26 | 0.1 |
| 22 | 429442.31 | 1299732.44 | 0.1 |
| 23 | 429441.47 | 1299731.68 | 0.1 |
| 24 | 429440.01 | 1299733.52 | 0.1 |
| 25 | 429436.54 | 1299730.60 | 0.1 |
| 26 | 429437.06 | 1299729.92 | 0.1 |
| 27 | 429433.82 | 1299727.12 | 0.1 |
| 28 | 429429.27 | 1299724.96 | 0.1 |
| 29 | 429421.69 | 1299718.74 | 0.1 |
| 30 | 429418.49 | 1299712.24 | 0.1 |
| 31 | 429425.12 | 1299703.35 | 0.1 |
| 32 | 429435.11 | 1299689.77 | 0.1 |
| 33 | 429441.83 | 1299680.51 | 0.1 |
| 34 | 429448.84 | 1299671.05 | 0.1 |
| 35 | 429455.08 | 1299662.61 | 0.1 |
| 36 | 429456.58 | 1299660.59 | 0.1 |
| 37 | 429457.31 | 1299659.74 | 0.1 |
| 38 | 429469.82 | 1299643.67 | 0.1 |
| 39 | 429472.22 | 1299640.60 | 0.1 |
| 40 | 429472.39 | 1299639.88 | 0.1 |
| 41 | 429480.06 | 1299629.36 | 0.1 |
| 42 | 429482.72 | 1299626.16 | 0.1 |
| 43 | 429510.33 | 1299586.87 | 0.1 |
| 44 | 429529.75 | 1299560.77 | 0.1 |

| | | | |
|----|-----------|------------|-----|
| 45 | 429534.06 | 1299554.74 | 0.1 |
| 46 | 429538.90 | 1299548.59 | 0.1 |
| 47 | 429547.69 | 1299539.22 | 0.1 |
| 48 | 429575.11 | 1299509.56 | 0.1 |
| 49 | 429592.04 | 1299490.11 | 0.1 |
| 50 | 429595.41 | 1299491.37 | 0.1 |
| 51 | 429597.93 | 1299491.53 | 0.1 |
| 52 | 429599.29 | 1299492.00 | 0.1 |
| 53 | 429598.77 | 1299493.30 | 0.1 |
| 54 | 429602.67 | 1299495.16 | 0.1 |
| 55 | 429605.24 | 1299496.37 | 0.1 |
| 56 | 429607.77 | 1299497.58 | 0.1 |
| 57 | 429612.28 | 1299499.71 | 0.1 |
| 58 | 429601.79 | 1299528.29 | 0.1 |
| 59 | 429597.92 | 1299539.00 | 0.1 |
| 60 | 429594.65 | 1299547.71 | 0.1 |
| 61 | 429591.05 | 1299557.31 | 0.1 |
| 62 | 429581.75 | 1299581.79 | 0.1 |
| 63 | 429578.84 | 1299596.54 | 0.1 |
| 64 | 429579.23 | 1299603.85 | 0.1 |
| 65 | 429578.41 | 1299616.66 | 0.1 |
| 66 | 429579.03 | 1299628.05 | 0.1 |
| 67 | 429581.46 | 1299638.67 | 0.1 |
| 68 | 429584.59 | 1299650.15 | 0.1 |
| 69 | 429585.40 | 1299652.86 | 0.1 |
| 70 | 429585.87 | 1299652.73 | 0.1 |
| 71 | 429587.46 | 1299657.46 | 0.1 |
| 72 | 429588.99 | 1299661.52 | 0.1 |
| 73 | 429590.98 | 1299666.25 | 0.1 |
| 74 | 429593.58 | 1299671.83 | 0.1 |
| 75 | 429594.97 | 1299674.55 | 0.1 |
| 76 | 429596.71 | 1299677.76 | 0.1 |
| 77 | 429597.60 | 1299679.35 | 0.1 |
| 78 | 429601.09 | 1299685.12 | 0.1 |
| 79 | 429604.78 | 1299691.03 | 0.1 |
| 80 | 429607.47 | 1299694.91 | 0.1 |
| 1 | 429615.02 | 1299705.53 | 0.1 |



- граница территории проекта межевания
- граница территориальной зоны
- :000341 - граница и номер кадастрового квартала
- :12 - границы и номера земельных участков по сведениям ЕГРН
- границы объектов недвижимости по сведениям ЕГРН
- границы зон с особыми условиями использования территории
- :3У27 - границы и обозначение образуемых земельных участков

| | | | | | |
|---|------|------|--------------------|-----------|-------------|
| Распоряжение Заместителя Городского Головы - начальника управления архитектуры, градостроительства и земельных отношений города Калуги от 15.07.2024 № 2956-06/р "О подготовке проекта межевания территории, ограниченной улицами Набережной, Воробьевской, Красная Гора" | | | | | |
| Проект межевания территории, ограниченной улицами Набережной, Воробьевской, Красная Гора | | | | | |
| Изм. | Кол. | Лист | № док. | Подпись | Дата |
| | | | | | 08.2024 |
| Основная часть проекта межевания территории | | | Стадия ПМТ | Лист 2 | Листов 5 |
| Границы и условные номера образуемых земельных участков на кадастровом плане территории. Второй этап. Масштаб 1:1000 | | | ООО "ВИЗИР" | | |

| № | X | Y | № | X | Y | № | X | Y |
|----|-----------|------------|----|-----------|------------|-----|-----------|-----------|
| 30 | 429049.55 | 129971.06 | 63 | 429558.12 | 129976.77 | 96 | 429553.15 | 129985.81 |
| 31 | 429016.60 | 129978.36 | 64 | 429556.25 | 129976.83 | 97 | 429514.14 | 129996.45 |
| 32 | 429067.23 | 129970.48 | 65 | 429558.78 | 129978.88 | 98 | 429508.74 | 129996.76 |
| 33 | 429045.34 | 129973.33 | 66 | 429551.86 | 129968.07 | 99 | 429503.48 | 129913.23 |
| 34 | 429041.12 | 1299797.04 | 67 | 429561.83 | 129962.40 | 100 | 429507.72 | 129970.72 |
| 35 | 429049.44 | 129974.18 | 68 | 429565.52 | 129977.17 | 101 | 429507.13 | 129956.59 |
| 36 | 429048.47 | 129974.71 | 69 | 429569.48 | 129967.88 | 102 | 429506.38 | 129994.11 |
| 37 | 429048.11 | 129974.71 | 70 | 429568.18 | 129967.88 | 103 | 429506.80 | 129953.42 |
| 38 | 429047.73 | 129974.17 | 71 | 429567.50 | 129968.46 | 104 | 429511.24 | 129987.53 |
| 39 | 429048.19 | 1299797.48 | 72 | 429564.30 | 129966.105 | 105 | 429516.33 | 129968.87 |
| 40 | 429049.46 | 1299797.03 | 73 | 429562.78 | 129966.101 | 106 | 429515.85 | 129971.44 |
| 41 | 429053.66 | 1299780.03 | 74 | 429563.48 | 129966.87 | 107 | 429529.75 | 129966.77 |
| 42 | 429053.78 | 129978.05 | 75 | 429563.72 | 129965.55 | 108 | 429534.06 | 129975.74 |
| 43 | 429061.42 | 129975.03 | 76 | 429563.11 | 129965.52 | 109 | 429538.96 | 129948.49 |
| 44 | 429059.83 | 129973.54 | 77 | 429563.04 | 129965.83 | 110 | 429545.69 | 129948.84 |
| 45 | 429057.93 | 129976.99 | 78 | 429563.52 | 129964.018 | 111 | 429547.69 | 129953.69 |
| 46 | 429056.72 | 129976.98 | 79 | 429564.10 | 129976.39 | 112 | 429553.33 | 129953.69 |
| 47 | 429057.38 | 129978.05 | 80 | 429563.51 | 129976.47 | 113 | 429553.11 | 129959.86 |
| 48 | 429054.51 | 129974.10 | 81 | 429563.82 | 129964.018 | 114 | 429592.04 | 129960.12 |
| 49 | 429051.20 | 129974.50 | 82 | 429563.12 | 129963.51 | 115 | 429602.67 | 129948.16 |
| 50 | 429051.46 | 129974.50 | 83 | 429563.48 | 129964.82 | 116 | 429605.24 | 129948.16 |
| 51 | 429041.69 | 129974.31 | 84 | 429564.18 | 129961.84 | 117 | 429607.77 | 129947.80 |
| 52 | 429053.84 | 129973.54 | 85 | 429564.70 | 129961.85 | 118 | 429607.22 | 129947.80 |
| 53 | 429053.75 | 129973.48 | 86 | 429563.48 | 129962.04 | 119 | 429605.24 | 129947.80 |
| 54 | 429052.82 | 129973.44 | 87 | 429065.55 | 129976.87 | 120 | 429605.24 | 129947.80 |
| 55 | 429053.06 | 129978.81 | 88 | 429065.55 | 129976.87 | 121 | 429605.24 | 129947.80 |
| 56 | 429053.42 | 129976.39 | 89 | 429065.39 | 129979.96 | 122 | 429605.24 | 129947.80 |
| 57 | 429053.79 | 129973.54 | 90 | 429065.42 | 129990.81 | 123 | 429605.24 | 129947.80 |
| 58 | 429053.50 | 129970.12 | 91 | 429055.85 | 129960.51 | 124 | 429605.24 | 129947.80 |
| 59 | 429053.52 | 129973.91 | 92 | 429056.96 | 129960.018 | 125 | 429605.24 | 129947.80 |
| 60 | 429056.76 | 129978.03 | 93 | 429053.72 | 129961.05 | 126 | 429605.24 | 129947.80 |
| 61 | 429048.87 | 129971.11 | 94 | 429053.25 | 129961.24 | 127 | 429605.24 | 129947.80 |
| 62 | 429046.22 | 129970.74 | 95 | 429051.50 | 129961.102 | 128 | 429605.24 | 129947.80 |

| № | X | Y | № | X | Y | № | X | Y |
|----|-----------|-----------|----|-----------|-----------|----|-----------|-----------|
| 8 | 429561.60 | 129983.50 | 41 | 429462.38 | 129963.26 | 74 | 429066.20 | 129979.61 |
| 9 | 429453.01 | 129981.16 | 42 | 429467.63 | 129964.54 | 75 | 429018.13 | 129979.43 |
| 10 | 429458.74 | 129966.76 | 43 | 429469.92 | 129965.82 | 76 | 429022.30 | 129979.03 |
| 11 | 429443.27 | 129943.19 | 44 | 429472.22 | 129967.10 | 77 | 429012.69 | 129979.19 |
| 12 | 429433.27 | 129943.19 | 45 | 429474.50 | 129968.38 | 78 | 429008.90 | 129979.42 |
| 13 | 429428.53 | 129928.76 | 46 | 429476.79 | 129969.66 | 79 | 429005.12 | 129979.58 |
| 14 | 429423.24 | 129968.58 | 47 | 429479.08 | 129970.94 | 80 | 429001.34 | 129979.74 |
| 15 | 429418.11 | 129978.06 | 48 | 429481.37 | 129972.22 | 81 | 429000.56 | 129979.90 |
| 16 | 429413.01 | 129978.18 | 49 | 429483.66 | 129973.50 | 82 | 429000.78 | 129980.06 |
| 17 | 429407.91 | 129978.66 | 50 | 429485.95 | 129974.78 | 83 | 429001.00 | 129980.22 |
| 18 | 429402.81 | 129979.14 | 51 | 429488.24 | 129976.06 | 84 | 429001.22 | 129980.38 |
| 19 | 429401.54 | 129979.31 | 52 | 429490.53 | 129977.34 | 85 | 429001.44 | 129980.54 |
| 20 | 429400.27 | 129979.48 | 53 | 429492.82 | 129978.62 | 86 | 429001.66 | 129980.70 |
| 21 | 429399.00 | 129979.64 | 54 | 429495.11 | 129979.90 | 87 | 429001.88 | 129980.86 |
| 22 | 429397.73 | 129979.81 | 55 | 429497.40 | 129981.18 | 88 | 429002.10 | 129981.02 |
| 23 | 429396.46 | 129979.97 | 56 | 429499.69 | 129982.46 | 89 | 429002.32 | 129981.18 |
| 24 | 429395.19 | 129980.14 | 57 | 429501.98 | 129983.74 | 90 | 429002.54 | 129981.34 |
| 25 | 429393.92 | 129980.30 | 58 | 429504.27 | 129985.02 | 91 | 429002.76 | 129981.50 |
| 26 | 429392.65 | 129980.46 | 59 | 429506.56 | 129986.30 | 92 | 429002.98 | 129981.66 |
| 27 | 429391.38 | 129980.62 | 60 | 429508.85 | 129987.58 | 93 | 429003.20 | 129981.82 |
| 28 | 429390.11 | 129980.78 | 61 | 429511.14 | 129988.86 | 94 | 429003.42 | 129981.98 |
| 29 | 429388.84 | 129980.94 | 62 | 429513.43 | 129990.14 | 95 | 429003.64 | 129982.14 |

- граница территории проекта межевания
- граница территориальной зоны
- граница и номер кадастрового квартала
- границы и номера земельных участков по сведениям ЕГРН
- границы объектов недвижимости по сведениям ЕГРН
- границы зон с особыми условиями использования территории
- границы красных линий, утверждаемых в составе ПМТ

| Изм. | Кол. | Лист | № док. | Подпись | Дата |
|---------------|------|---------------|--------|---------|---------|
| | | | | | 08.2024 |
| Ген. директор | | Семенова И.И. | | | |

Распоряжение Заместителя Городского Головы - начальника управления архитектуры, градостроительства и земельных отношений города Калуги от 15.07.2024 № 2956-06-р "О подготовке проекта межевания территории, ограниченной улицами Набережной, Воробьевской, Красная Гора"

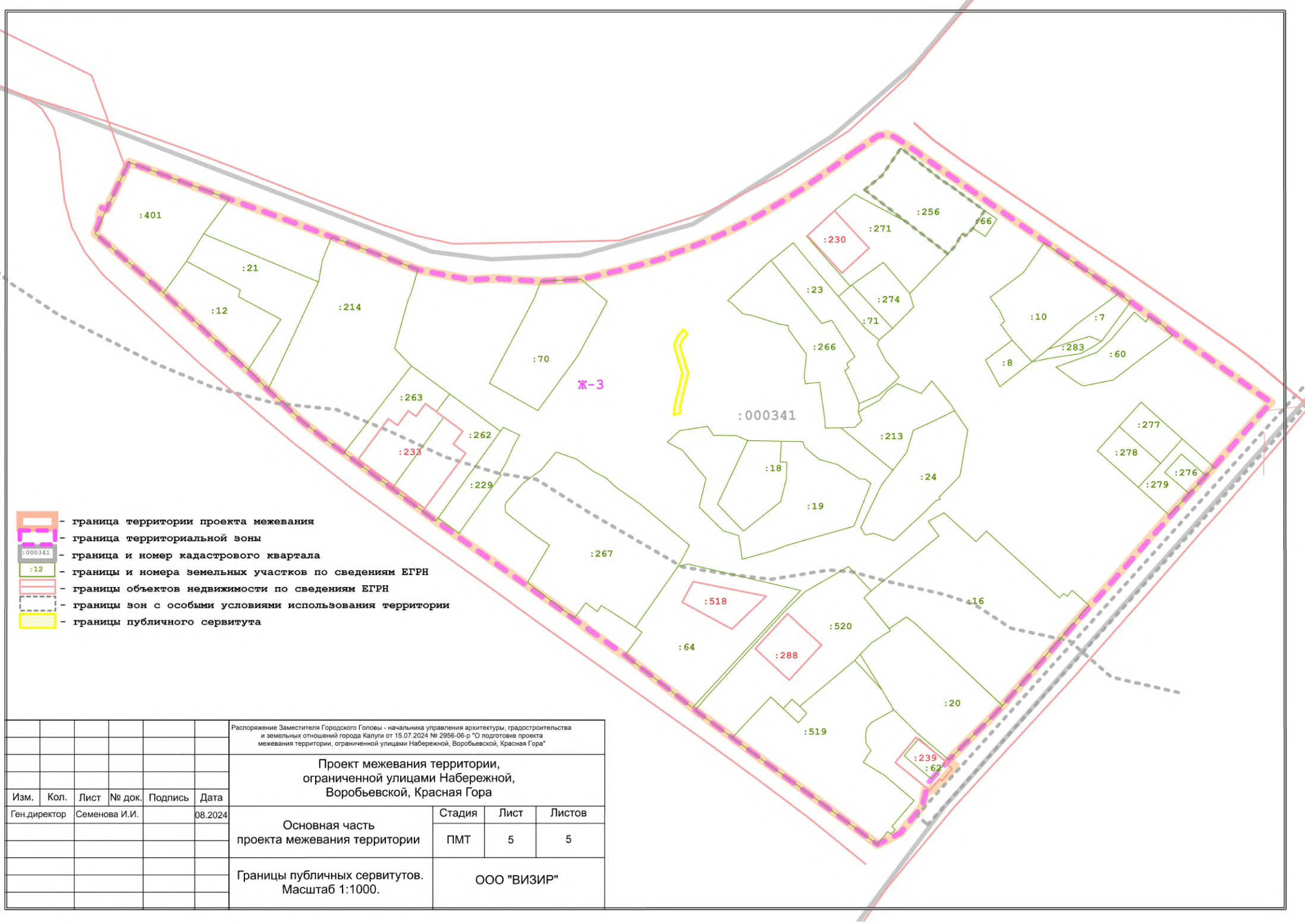
**Проект межевания территории,
ограниченной улицами Набережной,
Воробьевской, Красная Гора**








| | | | |
|--|--------|------|--------|
| Основная часть проекта межевания территории | Стадия | Лист | Листов |
| | ПМТ | 3 | 5 |

Красные линии, утвержденные в составе проекта межевания территории.
Масштаб 1:1000

ООО "ВИЗИР"

| | | | | | |
|----|-----------|-----------|-----|-----------|-----------|
| 41 | 429462.38 | 129963.26 | 74 | 429066.20 | 129979.61 |
| 42 | 429467.63 | 129964.54 | 75 | 429018.13 | 129979.43 |
| 43 | 429469.92 | 129965.82 | 76 | 429022.30 | 129979.03 |
| 44 | 429472.22 | 129967.10 | 77 | 429012.69 | 129979.19 |
| 45 | 429474.50 | 129968.38 | 78 | 429008.90 | 129979.42 |
| 46 | 429476.79 | 129969.66 | 79 | 429005.12 | 129979.58 |
| 47 | 429479.08 | 129970.94 | 80 | 429001.34 | 129979.74 |
| 48 | 429481.37 | 129972.22 | 81 | 429000.56 | 129979.90 |
| 49 | 429483.66 | 129973.50 | 82 | 429000.78 | 129980.06 |
| 50 | 429485.95 | 129974.78 | 83 | 429001.00 | 129980.22 |
| 51 | 429488.24 | 129976.06 | 84 | 429001.22 | 129980.38 |
| 52 | 429490.53 | 129977.34 | 85 | 429001.44 | 129980.54 |
| 53 | 429492.82 | 129978.62 | 86 | 429001.66 | 129980.70 |
| 54 | 429495.11 | 129979.90 | 87 | 429001.88 | 129980.86 |
| 55 | 429497.40 | 129981.18 | 88 | 429002.10 | 129981.02 |
| 56 | 429499.69 | 129982.46 | 89 | 429002.32 | 129981.18 |
| 57 | 429501.98 | 129983.74 | 90 | 429002.54 | 129981.34 |
| 58 | 429504.27 | 129985.02 | 91 | 429002.76 | 129981.50 |
| 59 | 429506.56 | 129986.30 | 92 | 429002.98 | 129981.66 |
| 60 | 429508.85 | 129987.58 | 93 | 429003.20 | 129981.82 |
| 61 | 429511.14 | 129988.86 | 94 | 429003.42 | 129981.98 |
| 62 | 429513.43 | 129990.14 | 95 | 429003.64 | 129982.14 |
| 63 | 429515.72 | 129991.42 | 96 | 429003.86 | 129982.30 |
| 64 | 429518.01 | 129992.70 | 97 | 429004.08 | 129982.46 |
| 65 | 429520.30 | 129993.98 | 98 | 429004.30 | 129982.62 |
| 66 | 429522.59 | 129995.26 | 99 | 429004.52 | 129982.78 |
| 67 | 429524.88 | 129996.54 | 100 | 429004.74 | 129982.94 |
| 68 | 429527.17 | 129997.82 | | | |
| 69 | 429529.46 | 129999.10 | | | |
| 70 | 429531.75 | 129999.38 | | | |
| 71 | 429534.04 | 129999.66 | | | |
| 72 | 429536.33 | 129999.94 | | | |
| 73 | 429538.62 | 130000.22 | | | |



-  - граница территории проекта межевания
-  - граница территориальной зоны
-  :000341 - граница и номер кадастрового квартала
-  :12 - границы и номера земельных участков по сведениям ЕГРН
-  - границы объектов недвижимости по сведениям ЕГРН
-  - границы зон с особыми условиями использования территории
-  - границы публичного сервитута

Распоряжение Заместителя Городского Головы - начальника управления архитектуры, градостроительства и земельных отношений города Калуги от 15.07.2024 № 2956-06-р "О подготовке проекта межевания территории, ограниченной улицами Набережной, Воробьевской, Красная Гора"

**Проект межевания территории,
ограниченной улицами Набережной,
Воробьевской, Красная Гора**

| Изм. | Кол. | Лист | № док. | Подпись | Дата |
|--------------|---------------|------|--------|---------|---------|
| | | | | | |
| Ген.директор | Семенова И.И. | | | | 08.2024 |
| | | | | | |
| | | | | | |

| | | | |
|--|-------------|------|--------|
| Основная часть проекта межевания территории | Стадия | Лист | Листов |
| | ПМТ | 5 | 5 |
| Границы публичных сервитутов. Масштаб 1:1000. | ООО "ВИЗИР" | | |