

Градостроительный план земельного участка

№

Ф - 4 0 - 2 - 0 1 - 0 - 0 0 - 2 0 2 1 - 0 8 8 3

**Градостроительный план земельного участка подготовлен на основании
Служебной записки № 2558 от 02.12.2021 отдела оформления земельных участков
под строительство и иные цели
о подготовке градостроительного плана земельного участка**

(реквизиты заявления правообладателя земельного участка, иного лица в случае, предусмотренном частью 1.1 статьи 57.3 Градостроительного кодекса Российской Федерации с указанием ф.и.о. заявителя – физического лица, либо реквизиты заявления и наименование заявителя – юридического лица о выдаче градостроительного плана земельного участка)

Местонахождение земельного участка

Калужская область

(субъект Российской Федерации)

Городской округ «Город Калуга»

(муниципальный район или городской округ)

(поселение)

Описание границ земельного участка (образуемого земельного участка):

Обозначение (номер) характерной точки	Перечень координат характерных точек в системе координат, используемой для ведения Единого государственного реестра недвижимости	
	X	Y
	432367,08	1300632,78
	432370,35	1300631,11
	432371,55	1300630,41
	432390,22	1300619,57
	432395,99	1300615,64
	432403,8	1300614,89
	432403,88	1300616,03
	432405,37	1300634,84
	432405,45	1300640,48
	432394,37	1300639,86
	432378,12	1300638,87
	432373,45	1300654,34
	432353,99	1300643,38
	432356,6	1300638,84
	432367,08	1300632,78

Кадастровый номер земельного участка (при наличии) или в случае, предусмотренном частью 1.1 статьи 57.3 Градостроительного кодекса Российской Федерации, условный номер образуемого земельного участка на основании утвержденных проекта межевания территории и (или) схемы расположения земельного участка или земельных участков на кадастровом плане территории
40:26:000191:2557

Площадь земельного участка

900 кв.м.

Информация о расположенных в границах земельного участка объектах капитального строительства:
В границах земельного участка отсутствуют объекты капитального строительства.

Информация о границах зоны планируемого размещения объекта капитального строительства в соответствии с утвержденным проектом планировки территории (при наличии):

Постановление Городской Управы города Калуги от 11.10.2010 № 305-п "Об утверждении проекта межевания застроенной территории, ограниченной улицами: Телевизионная - Билибина - пер.Окружной - Огородная - Поле Свободы - Пухова"

Обозначение (номер) характерной точки	Перечень координат характерных точек в системе координат, используемой для ведения Единого государственного реестра недвижимости	
	X	Y
-	-	-

Реквизиты проекта планировки территории и (или) проекта межевания территории в случае, если земельный участок расположен в границах территории, в отношении которой утверждены проект планировки территории и (или) проект межевания территории

Постановление Городской Управы города Калуги от 11.10.2010 № 305-п "Об утверждении проекта межевания застроенной территории, ограниченной улицами: Телевизионная - Билибина - пер.Окружной - Огородная - Поле Свободы - Пухова"

(указывается в случае, если земельный участок расположен в границах территории, в отношении которой утверждены проект планировки территории и (или) проект межевания территории)

Градостроительный план подготовлен: Пиуновой А.А., главным специалистом отдела ведения информационной системы обеспечения градостроительной деятельности

(ф.и.о., должность уполномоченного лица, наименование органа)

М.П.
(при наличии)

(подпись)

Пиунова А.А.
(расшифровка подписи)

Дата выдачи 06.12.2021

(И.М.М.ГТТГ)

1. Чертеж(и) градостроительного плана земельного участка

Чертеж(и) градостроительного плана земельного участка разработан(ы) на топографической основе в масштабе

1: 500, выполненной ЗАО «Институт «Регион-Проект» в 2010 году
(дата, наименование организации, подготовившей топографическую основу)

Чертеж(и) градостроительного плана земельного участка разработан(ы)

(дата, наименование организации)

2. Информация о градостроительном регламенте либо требованиях к назначению, параметрам и размещению объекта капитального строительства на земельном участке, на который действие градостроительного регламента не распространяется или для которого градостроительный регламент не устанавливается

Земельный участок расположен в территориальной зоне

Ж-3. Зона жилой застройки смешанной этажности

Установлен градостроительный регламент.

2.1. Реквизиты акта органа государственной власти субъекта Российской Федерации, органа местного самоуправления, содержащего градостроительный регламент либо реквизиты акта федерального органа государственной власти, органа государственной власти субъекта Российской Федерации, органа местного самоуправления, иной организации, определяющего, в соответствии с федеральными законами, порядок использования земельного участка, на который действие градостроительного регламента не распространяется или для которого градостроительный регламент не устанавливается

Решение Городской Думы города Калуга «Об утверждении Правил землепользования и застройки городского округа «Город Калуга» от 14.12.2011 № 247.

2.2. Информация о видах разрешенного использования земельного участка

Ж-1

№ п/п	Наименование вида разрешенного использования	Код из классификатора
Основные виды разрешенного использования земельного участка:		
1	Многэтажная жилая застройка (высотная застройка)	2.6
2	Среднеэтажная жилая застройка	2.5
3	Социальное обслуживание	3.2
4	Дошкольное, начальное и среднее общее образование	3.5.1
5	Объекты культурно-досуговой деятельности	3.6.1
6	Обеспечение занятий спортом в помещениях	5.1.2
7	Площадки для занятий спортом	5.1.3
8	Здравоохранение	3.4
9	Общественное управление	3.8
10	Амбулаторное ветеринарное обслуживание	3.10.1

11	Бытовое обслуживание	3.3
12	Коммунальное обслуживание	3.1
13	Предпринимательство	4.0
14	Религиозное использование	3.7
15	Обеспечение внутреннего правопорядка	8.3
16	Улично-дорожная сеть	12.0.1
17	Благоустройство территории	12.0.2
18	Историко-культурная деятельность	9.3
19	Хранение автотранспорта	2.7.1

Основные виды разрешенного использования, размещающиеся в соответствии с документацией по планировке территории, при отсутствии норм законодательства, запрещающих их размещение

1	Многоэтажная жилая застройка (высотная застройка)	2.6
---	---	-----

Условно разрешенные виды использования земельного участка:

1	Малоэтажная многоквартирная жилая застройка	2.1.1
2	Связь	6.8

Вспомогательные виды разрешенного использования земельного участка:

1	Коммунальное обслуживание	3.1
2	Хранение автотранспорта	2.7.1

Ж-2

№ п/п	Наименование вида разрешенного использования	Код из классификатора
-------	--	-----------------------

Основные виды разрешенного использования земельного участка:

1	Среднеэтажная жилая застройка	2.5
2	Малоэтажная многоквартирная жилая застройка	2.1.1
3	Блокированная жилая застройка	2.3
4	Дошкольное, начальное и среднее общее образование	3.5.1
5	Социальное обслуживание	3.2
6	Объекты культурно-досуговой деятельности	3.6.1
7	Обеспечение занятий спортом в помещениях	5.1.2
8	Площадки для занятий спортом	5.1.3
9	Здравоохранение	3.4
10	Общественное управление	3.8
11	Предпринимательство	4.0
12	Амбулаторное ветеринарное обслуживание	3.10.1
13	Бытовое обслуживание	3.3
14	Коммунальное обслуживание	3.1
15	Религиозное использование	3.7
16	Обеспечение внутреннего правопорядка	8.3
17	Улично-дорожная сеть	12.0.1
18	Благоустройство территории	12.0.2
19	Историко-культурная деятельность	9.3

20	Хранение автотранспорта	2.7.1
Условно разрешенные виды использования земельного участка:		
1	Связь	6.8
2	Многоэтажная жилая застройка (высотная застройка)	2.6
Вспомогательные виды разрешенного использования земельного участка:		
1	Хранение автотранспорта	2.7.1
2	Коммунальное обслуживание	3.1

Ж-4

№ п/п	Наименование вида разрешенного использования	Код из классификатора
Основные виды разрешенного использования земельного участка:		
1	Малозэтажная многоквартирная жилая застройка	2.1.1
2	Для индивидуального жилищного строительства	2.1
3	Дошкольное, начальное и среднее общее образование	3.5.1
4	Блокированная жилая застройка	2.3
5	Объекты культурно-досуговой деятельности	3.6.1
6	Обеспечение занятий спортом в помещениях	5.1.2
7	Площадки для занятий спортом	5.1.3
8	Здравоохранение	3.4
9	Социальное обслуживание	3.2
10	Общественное управление	3.8
11	Обеспечение внутреннего правопорядка	8.3
12	Предпринимательство	4.0
13	Амбулаторное ветеринарное обслуживание	3.10.1
14	Бытовое обслуживание	3.3
15	Коммунальное обслуживание	3.1
16	Религиозное использование	3.7
17	Улично-дорожная сеть	12.0.1
18	Благоустройство территории	12.0.2
19	Историко-культурная деятельность	9.3
20	Хранение автотранспорта	2.7.1

Условно разрешенные виды использования земельного участка:

1	Среднеэтажная жилая застройка	2.5
2	Связь	6.8

Вспомогательные виды разрешенного использования земельного участка:

1	Хранение автотранспорта	2.7.1
2	Коммунальное обслуживание	3.1

Ж-5

№ п/п	Наименование вида разрешенного использования	Код из классификатора
Основные виды разрешенного использования земельного участка:		
1	Для индивидуального жилищного строительства	2.1

2	Блокированная жилая застройка	2.3
3	Дошкольное, начальное и среднее общее образование	3.5.1
4	Объекты культурно-досуговой деятельности	3.6.1
5	Амбулаторно-поликлиническое обслуживание	3.4.1
6	Предпринимательство	4.0
7	Обеспечение занятий спортом в помещениях	5.1.2
8	Площадки для занятий спортом	5.1.3
9	Амбулаторное ветеринарное обслуживание	3.10.1
10	Бытовое обслуживание	3.3
11	Социальное обслуживание	3.2
12	Обеспечение внутреннего правопорядка	8.3
13	Ведение огородничества	13.1
14	Ведение садоводства	13.2
15	Для ведения личного подсобного хозяйства (приусадебный земельный участок)	2.2
16	Коммунальное обслуживание	3.1
17	Общественное управление	3.8
18	Религиозное использование	3.7
19	Улично-дорожная сеть	12.0.1
20	Благоустройство территории	12.0.2
21	Историко-культурная деятельность	9.3
22	Земельные участки общего назначения	13.0
Условно разрешенные виды использования земельного участка:		
1	Малозэтажная многоквартирная жилая застройка	2.1.1
2	Связь	6.8
Вспомогательные виды разрешенного использования земельного участка:		
1	Хранение автотранспорта	2.7.1
2	Коммунальное обслуживание	3.1

2.3. Предельные (минимальные и (или) максимальные) размеры земельного участка и предельные параметры разрешенного строительства, реконструкции объекта капитального строительства, установленные градостроительным регламентом для территориальной зоны, в которой расположен земельный участок: соответствуют установленным для зон Ж-1, Ж-2, Ж-4, Ж-5

Ж-1

Предельные (минимальные и (или) максимальные) размеры земельных участков, в том числе их площадь	Минимальные отступы от границ земельного участка в целях определения мест допустимого размещения зданий, строений, сооружений, за пределами которых запрещено строительство зданий, строений, сооружений	Предельное количество этажей и (или) предельная высота зданий, строений, сооружений	Максимальный процент застройки в границах земельного участка, определяемый как отношение суммарной площади земельного участка, которая может быть застроена, ко всей площади земельного участка	Требования к архитектурным решениям объектов капитального строительства, расположенным в границах территории исторического поселения	Иные показатели

							федерального или региональ- ного значения	
1	2	3	4	5	6	7	8	
Длина, м	Ширина, м	Площадь, м ² или га						
Основные виды разрешенного использования								
Многоэтажная жилая застройка (высотная застройка)								
-	-	3000/30000	3 0 со стороны глухой наружной противопожарной стены 1-го типа- брандмауэра при условии примыкания жилых домов друг к другу брандмауэрными стенами вплотную, без зазоров	17	60			В соответствии с разделом 1 ст.20 Правил землепользования и застройки МО «Город Калуга»
Среднеэтажная жилая застройка								
-	-	1500/20000	3 0 со стороны глухой наружной противопожарной стены 1-го типа- брандмауэра при условии примыкания жилых домов друг к другу брандмауэрными стенами вплотную, без зазоров	10, в том числе: 8 наземных и 2 подземных	50			
Социальное обслуживание								
-	-	1000/40000	5	5	50			
Дошкольное, начальное и среднее общее образование								
-	-	1320/19000 (для дошкольной образовательной организации) 2200/36000 (для общеобразовательной организации)	6 (от границ не смежных с красными линиями улиц и проездов); 25 (от границ смежных с красными линиями магистральных улиц для объектов начального и среднего общего образования)	4	50			
Объекты культурно-досуговой деятельности								
-	-	1000/40000	6	15	60			
Площадки для занятий спортом								
-	-	50/8500	отсутствуют ОКС, не подлежат установлению					
Здравоохранение								
-	-	500/200000	3	8	50			

Общественное управление							
-	-	500/30000	3	8	50		
Амбулаторное ветеринарное обслуживание							
-	-	500/1000	3	2	50		
Предпринимательство							
-	-	200/40000	3	17	70		
Бытовое обслуживание							
-	-	200/6000	3	3	70		
Обеспечение внутреннего правопорядка							
-	-	300/40000	3	4	80		
Хранение автотранспорта							
		24 (для гаража боксового типа на 1 машину); 1500 (для иного гаража)/12000(для гаража, за исключением гаража боксового типа);250/12000 (для открытой стоянки)	1 (для гаража боксового типа на 1 машину);3 (для иного гаража)	7	70 (для гаража)		
Основные виды разрешенного использования, размещающиеся только на земельных участках в пределах территорий нового жилищного строительства в соответствии с проектом планировки соответствующей территории, при отсутствии норм законодательства, запрещающих их размещение: Многоэтажная жилая застройка (высотная застройка)							
-	-	1300/45000	3	28, в том числе: 25 наземных и 3 подземных	60		
			0 со стороны глухой наружной противопожарной стены 1-го типа-брандмауэра при условии примыкания жилых домов друг к другу брандмауэрными стенами вплотную, без зазоров				
Условно разрешенные виды использования Малозэтажная многоквартирная жилая застройка							
-	-	1500/20000	3	4 (включая мансардный)	50		
			0 со стороны глухой наружной противопожарной стены 1-го типа-брандмауэра при условии примыкания жилых домов друг к другу брандмауэрными стенами вплотную, без зазоров				
Вспомогательные виды разрешенного использования							

Принимаются в соответствии с основными видами разрешенного использования и условно разрешенными видами использования, совместно с которыми осуществляются

Ж-2

Предельные (минимальные и (или) максимальные) размеры земельных участков, в том числе их площадь			Минимальные отступы от границ земельного участка в целях определения мест допустимого размещения зданий, строений, сооружений, за пределами которых запрещено строительство зданий, строений, сооружений	Предельное количество этажей и (или) предельная высота зданий, строений, сооружений	Максимальный процент застройки в границах земельного участка, определяемый как отношение суммарной площади земельного участка, которая может быть застроена, ко всей площади земельного участка	Требования к архитектурным решениям объектов капитального строительства, расположенным в границах территории исторического поселения федерального или регионального значения	Иные показатели
1	2	3	4	5	6	7	8
Длина, м	Ширина, м	Площадь, м ² или га					
Основные виды разрешенного использования							
Среднеэтажная жилая застройка							
-	-	2000/20000	3	10, в том числе: 8 наземных и 2 подземных	50		В соответствии с разделом 1 ст.20 Правил землепользования и застройки МО «Город Калуга»
			0 со стороны глухой наружной противопожарной стены 1-го типа-брандмауэра при условии примыкания жилых домов друг к другу брандмауэрными стенами вплотную, без зазоров				
Малозэтажная многоквартирная жилая застройка							
-	-	1500/15000	3	4 (включая мансардный)	50		
			0 со стороны глухой наружной противопожарной стены 1-го типа-брандмауэра при условии примыкания жилых домов друг к другу брандмауэрными стенами вплотную, без зазоров				
Блокированная жилая застройка							

-	-	200/399 (на одну блок секцию)	3/ 0 со стороны смежных блок-секций	3	50			
Дошкольное, начальное и среднее общее образование								
-	-	1320/19000 (для дошкольной образовательной организации) 2200/36000 (для общеобразовательной организации)	6 (от границ не смежных с красными линиями улиц и проездов); 25 (от границ смежных с красными линиями магистральных улиц для объектов начального и среднего общего образования)	4	50			
Социальное обслуживание								
-	-	1000/40000	5	5	50			
Объекты культурно-досуговой деятельности								
-	-	1000/40000	6 (от границ не смежных с красными линиями улиц и проездов)	8	60			
Площадки для занятий спортом								
-	-	50/5000	отсутствуют ОКС, не подлежат установлению					
Здравоохранение								
-	-	500/10000	3	8	50			
Общественное управление								
-	-	500/5000	3	8	50			
Предпринимательство								
-	-	200/21000	3	8	60			
Амбулаторное ветеринарное обслуживание								
-	-	500/1000	3	2	50			
Бытовое обслуживание								
-	-	200/1500	3	3	70			
Обеспечение внутреннего правопорядка								
-	-	300/5000	3	4	80			
Хранение автотранспорта								
-	-	24 (для гаража боксового типа на 1 машину)/ 12000 (для гаража, за исключением гаража боксового типа); 1500 (для иного гаража);	1 (для гаража боксового типа на 1 машину);3 (для иного гаража)	7	70 (для гаража)			

250 (для открытой стоянки)/ 4000 (для открытой стоянки)

Условно разрешенные виды использования

Многоэтажная жилая застройка (высотная застройка)

-	-	3000/15000	3	14	60		
---	---	------------	---	----	----	--	--

Вспомогательные виды разрешенного использования

Принимаются в соответствии с основными видами разрешенного использования и условно разрешенными видами использования, совместно с которыми осуществляются

Ж-4

Предельные (минимальные и (или) максимальные) размеры земельных участков, в том числе их площадь			Минимальные отступы от границ земельного участка в целях определения мест допустимого размещения зданий, строений, сооружений, за пределами которых запрещено строительство зданий, строений, сооружений	Предельное количество этажей и (или) предельная высота зданий, строений, сооружений	Максимальный процент застройки в границах земельного участка, определяемый как отношение суммарной площади земельного участка, которая может быть застроена, ко всей площади земельного участка	Требования к архитектурным решениям объектов капитального строительства, расположенным в границах территории исторического поселения или регионального значения	Иные показатели
1	2	3	4	5	6	7	8
Длина, м	Ширина, м	Площадь, м ² или га					

Основные виды разрешенного использования

Малозэтажная многоквартирная жилая застройка

-	-	1500/15000	3 0 со стороны глухой наружной противопожарной стены 1-го типа-брандмауэра при условии примыкания жилых домов друг к другу брандмауэрными стенами вплотную, без зазоров	4 (включая мансардный)	50		В соответствии с разделом 1 ст.20 Правил землепользования и застройки МО «Город Калуга»
---	---	------------	--	------------------------	----	--	---

Для индивидуального жилищного строительства

-	-	400/3000	3	3	50		
---	---	----------	---	---	----	--	--

Дошкольное, начальное и среднее общее образование

-	-	1320/19000 (для дошкольной образовательной организации) 2200/36000 (для общеобразовательной организации)	6 (от границ не смежных с красными линиями улиц и проездов); 25 (от границ смежных с красными линиями магистральных улиц для объектов начального и среднего общего образования)	4	50		
---	---	---	--	---	----	--	--

Блокированная жилая застройка

-	-	200/399 (на одну блок секцию)	3/ 0(со стороны смежных блок-секций)	3	50		
Объекты культурно-досуговой деятельности							
-	-	1000/3000	6	3	60		
Здравоохранение							
-	-	500/2000	3	4	50		
Площадки для занятий спортом							
-	-	50/2000	Отсутствуют ОКС, не подлежат установлению				
Социальное обслуживание							
-	-	1000/4000	5	4	50		
Общественное управление							
-	-	500/1500	3	4	50		
Обеспечение внутреннего правопорядка							
-	-	300/1000	3	4	80		
Предпринимательство							
-	-	200/10000	3	4	70		
Амбулаторное ветеринарное обслуживание							
-	-	500/1000	3	2	50		
Бытовое обслуживание							
-	-	200/1500	3	3	70		
Хранение автотранспорта							
-	-	24 (для гаража боксового типа на 1 машину)/ 6000 (для гаража, за исключением гаража боксового типа); 1500 (для иного гаража); 250 (для открытой стоянки)/ 2000 (для открытой стоянки)	1 (для гаража боксового типа на 1 машину);3 (для иного гаража)	4	70 (для гаража)		
Условно разрешенные виды использования							
Среднеэтажная жилая застройка							
-	-	1500/15000	3	10, в том числе: 8 наземных и 2 подземных	60		
			0 со стороны глухой наружной противопожарной стены 1-го типа-брандмауэра при условии примыкания жилых домов друг к другу брандмауэрными				

			стенами плотную, без зазоров				
--	--	--	------------------------------------	--	--	--	--

Вспомогательные виды разрешенного использования

Принимаются в соответствии с основными видами разрешенного использования и условно разрешенными видами использования, совместно с которыми осуществляются

Ж-5

Предельные (минимальные и (или) максимальные) размеры земельных участков, в том числе их площадь			Минимальные отступы от границ земельного участка в целях определения мест допустимого размещения зданий, строений, сооружений, за пределами которых запрещено строительство зданий, строений, сооружений	Предельное количество этажей и (или) предельная высота зданий, строений, сооружений	Максимальный процент застройки в границах земельного участка, определяемый как отношение суммарной площади земельного участка, которая может быть застроена, ко всей площади земельного участка	Требования к архитектурным решениям объектов капитального строительства, расположенным в границах территории исторического поселения федерального или регионального значения	Иные показатели
1	2	3					
Длина, м	Ширина, м	Площадь, м ² или га	4	5	6	7	8
Основные виды разрешенного использования							
Для индивидуального жилищного строительства							
-	-	400/3000	3	3	50		В соответствии с разделом 1 ст.20 Правил землепользования и застройки МО «Город Калуга»
Дошкольное, начальное и среднее общее образование							
-	-	1320/19000 (для дошкольной образовательной организации) 2200/36000 (для общеобразовательной организации)	6 (от границ не смежных с улиц и проездов) 25 (от границ смежных с красными линиями улиц и проездов до объектов начального и среднего общего образования)	3	50		
Объекты культурно-досуговой деятельности							
-	-	1000/1500	6	3	60		
Амбулаторно-поликлиническое обслуживание							
-	-	500/1500	3	3	50		
Предпринимательство							
-	-	200/2000	3	3	60		
Площадки для занятий спортом							
-	-	50/2000	отсутствуют ОКС, не подлежат установлению				
Амбулаторное ветеринарное обслуживание							
-	-	500/1000	3	2	40		
Обеспечение внутреннего правопорядка							
-	-	300/1000	3	3	80		
Бытовое обслуживание							
-	-	200/1000	3	3	70		
Социальное обслуживание							
-	-	1000/3000	5	3	50		
Ведение огородничества							
-	-	200/3000 (для одного огородного участка)	отсутствуют ОКС, не подлежат установлению				
Ведение садоводства							
-	-	400/3000 (для одного огородного участка)	3	3	50		
Для ведения личного подсобного хозяйства (приусадебный земельный участок)							

-	-	400/3000 (для одного приусадебного земельного участка)	3	3	50		
Общественное управление							
-	-	500/1500	3	3	40		
Блокированная жилая застройка							
-	-	200 /399(на одну блок-секцию)	3 0 со стороны смежных блок-секций	3	50		
Хранение автотранспорта							
-	-	24 (для гаража боксового типа на 1 машину); 1000 (для иного гаража); 200/2000 (для открытой стоянки) /2000 (для гаража, за исключением гаража боксового типа)	1 (для гаража боксового типа на 1 машину); 3 (для иного гаража)	3	70 (для гаража)		
Условно разрешенные виды использования							
Малозэтажная многоквартирная жилая застройка							
-	-	1500/10000	3 0 со стороны глухой наружной противопожарной стены 1-го типа-брандмауэра при условии примыкания жилых домов друг к другу брандмауэрными стенами вплотную, без зазоров	4 (включая мансардный)	50		
Вспомогательные виды разрешенного использования							
Принимаются в соответствии с основными видами разрешенного использования и условно разрешенными видами использования, совместно с которыми осуществляются							

1. Размеры ЗУ и параметры разрешенного строительства, реконструкции ОКС для видов разрешенного использования «связь», «коммунальное обслуживание», «улично-дорожная сеть», «благоустройство территории», «земельные участки общего назначения», «обеспечение занятий спортом в помещениях» устанавливаются в соответствии с техническими регламентами и местными нормативами градостроительного проектирования городского округа «Город Калуга».

2. Размеры ЗУ и параметры разрешенного строительства, реконструкции ОКС для вида разрешенного использования «религиозное использование» устанавливаются в соответствии с СП 31-103-99 «Здания, сооружения и комплексы православных храмов».

3. Размеры земельных участков, предельные параметры разрешенного строительства, реконструкции объектов капитального строительства основного вида разрешенного использования «историко-культурная деятельность» настоящими Правилами не устанавливаются.

инвентаризационный или кадастровый номер: -

3.2. Объекты, включенные в единый государственный реестр объектов культурного наследия (памятников истории и культуры) народов Российской Федерации

№ _____, информация отсутствует _____,
 (согласно чертежу(ам) градостроительного плана) (назначение объекта культурного наследия, общая площадь, площадь застройки)

информация отсутствует

(наименование органа государственной власти, принявшего решение о включении выявленного объекта культурного наследия в реестр, реквизиты этого решения)

регистрационный номер в реестре _____ информация отсутствует _____ от _____ (дата)

4. Информация о расчетных показателях минимально допустимого уровня обеспеченности территории объектами коммунальной, транспортной, социальной инфраструктур и расчетных показателях максимально допустимого уровня территориальной доступности указанных объектов для населения в случае, если земельный участок расположен в границах территории, в отношении которой предусматривается осуществление деятельности по комплексному развитию территории:

Информация о расчетных показателях минимально допустимого уровня обеспеченности территории								
Объекты коммунальной инфраструктуры			Объекты транспортной инфраструктуры			Объекты социальной инфраструктуры		
Наименование вида объекта	Единица измерения	Расчетный показатель	Наименование вида объекта	Единица измерения	Расчетный показатель	Наименование вида объекта	Единица измерения	Расчетный показатель
1	2	3	4	5	6	7	8	9
Информация о расчетных показателях максимально допустимого уровня территориальной доступности								
Наименование вида объекта	Единица измерения	Расчетный показатель	Наименование вида объекта	Единица измерения	Расчетный показатель	Наименование вида объекта	Единица измерения	Расчетный показатель
1	2	3	4	5	6	7	8	9
-	-	-	-	-	-	-	-	-

5. Информация об ограничениях использования земельного участка, в том числе если земельный участок полностью или частично расположен в границах зон с особыми условиями использования территорий

- Земельный участок расположен в границах зоны с особыми условиями использования территории — в приаэродромной территории аэродрома Калуга (Грабцево), Подзоны: 7,6,5,3. Площадь земельного участка, покрываемая зоной составляет примерно 900 кв.м. Содержание ограничений использования земельного участка установлены в соответствии с Приказом Министерства транспорта РФ Федерального агентства воздушного транспорта (РОСАВИАЦИЯ) от 03.04.2019 № 249-п.

- Земельный участок расположен в границах зоны с особыми условиями использования территории - охранной зоне объектов электроэнергетики. Площадь земельного участка, покрываемая охранной зоной составляет примерно 51 кв.м. Содержание ограничений использования земельного участка частично расположенного в границах зоны установлены в соответствии с Постановлением Правительства РФ "О порядке установления охранных зон объектов электросетевого хозяйства и особых условий использования земельных участков, расположенных в границах таких зон" № 160 от 24.02.2009.

- Земельный участок расположен в границах зоны с особыми условиями использования территории - охранной зоне линий и сооружений связи. Площадь земельного участка, покрываемая охранной зоной составляет примерно 19 кв.м. Содержание ограничений использования земельного участка частично расположенного в границах зоны установлены в соответствии с Постановлением Правительства РФ от 09.06.1995 г. N 578 «Об утверждении Правил охраны линий и сооружений связи Российской Федерации»

- Земельный участок расположен в границах зоны с особыми условиями использования территории - охранной зоне трубопровода. Площадь земельного участка, покрываемая охранной зоной составляет примерно 59 кв.м. Содержание ограничений использования земельного участка расположенного в границах зоны установлены в соответствии с п. 14 Постановления Правительства РФ «Об утверждении Правил охраны газораспределительных сетей» № 878 от 20.11.2000, в соответствии с ФЗ «О газоснабжении в Российской Федерации».

6. Информация о границах зон с особыми условиями использования территорий, если земельный участок полностью или частично расположен в границах таких зон:

Наименование зоны с особыми условиями использования территории с указанием объекта, в отношении которого установлена такая зона	Перечень координат характерных точек в системе координат, используемой для ведения Единого государственного реестра недвижимости		
	Обозначение (номер) характерной точки	X	Y
1	2	3	4

Природная территория аэродрома Калуга (Грабцево), Подземы: 3,5,6,7	-	-	-
Охранная зона объектов электроэнергетики	-	-	-
Охранная зона линий и сооружений связи	-	-	-
Охранная зона трубопроводов	-	-	-

7. Информация о границах публичных сервитутов информация отсутствует

Обозначение (номер) характерной точки	Перечень координат характерных точек в системе координат, используемой для ведения Единого государственного реестра недвижимости	
	X	Y
-	-	-

8. Номер и (или) наименование элемента планировочной структуры, в границах которого расположен земельный участок

9. Информация о технических условиях подключения (технологического присоединения) объектов капитального строительства к сетям инженерно-технического обеспечения, определенных с учетом программ комплексного развития систем коммунальной инфраструктуры поселения, городского округа - информация отсутствует

10. Реквизиты нормативных правовых актов субъекта Российской Федерации, муниципальных правовых актов, устанавливающих требования к благоустройству территории

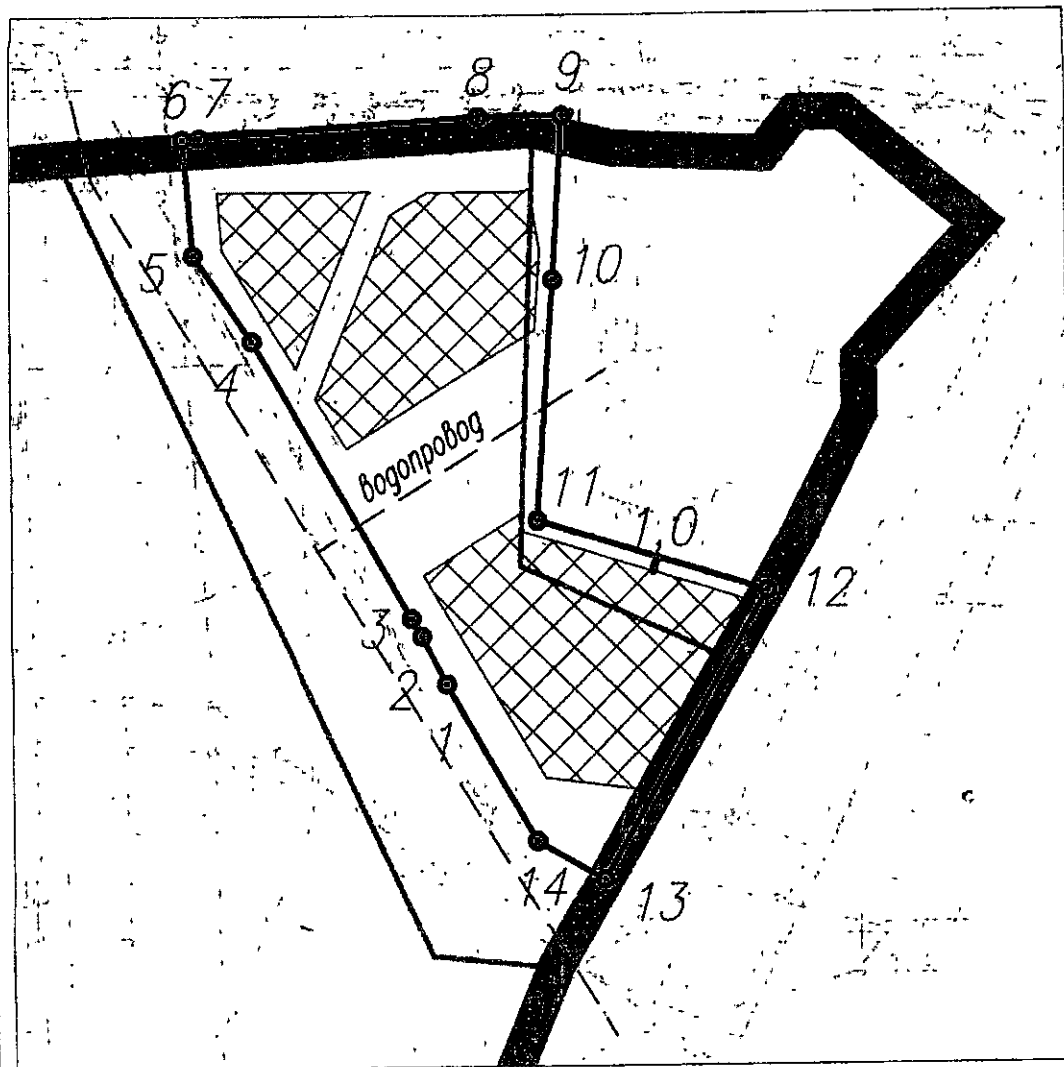
Постановление Городского Головы городского округа «Город Калуга» от 04.08.2006 №204-п.

11. Информация о красных линиях: Постановление Городской Управы города Калуги от 11.10.2010 № 305-п "Об утверждении проекта межевания застроенной территории, ограниченной улицами: Телевизионная - Билибина - пер.Окружной - Огородная - Поле Свободы - Пухова"


Обозначение (номер) характерной точки	Перечень координат характерных точек в системе координат, используемой для ведения Единого государственного реестра недвижимости	
	X	Y
-	-	-

Приложение (в случае, указанном в части 3.1 статьи 57.3 Градостроительного кодекса Российской Федерации).

Чертеж градостроительного плана земельного участка



Ситуаци



Условные обозначения:



Граница земельного участка



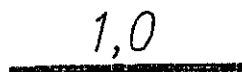
Границы смежных и близрасположенных земельных участков



Характерные точки границ земельного участка

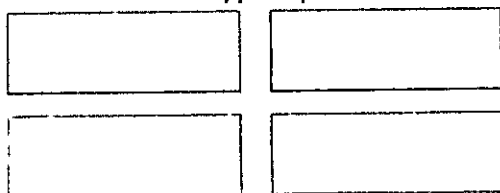


Границы, в пределах которых разрешается строительство объектов капитального стр-ва



Минимальные отступы от границ участка в метрах, в пределах которого разрешается строительство объектов капитального строительства

Границы зон с особыми условиями использования территории



Сети инженерно-технического обеспечения:

канализация

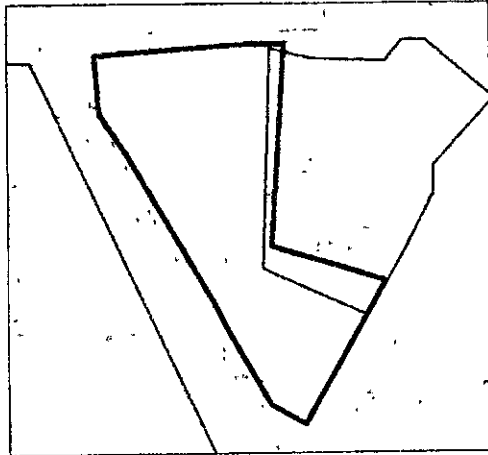
водопровод



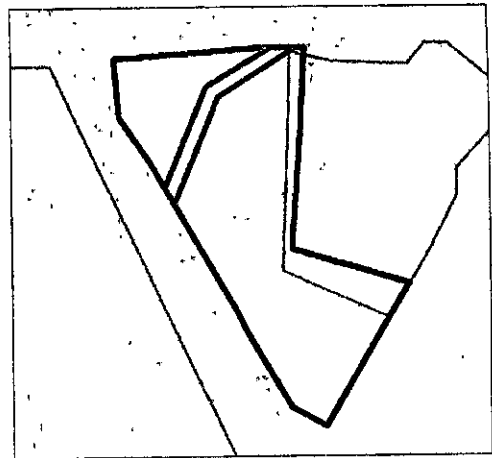
Кра

Чертеж градостроительного плана земельного участка разработан на топогеодезических данных
 ЗАО "Институт Регион-Проект"

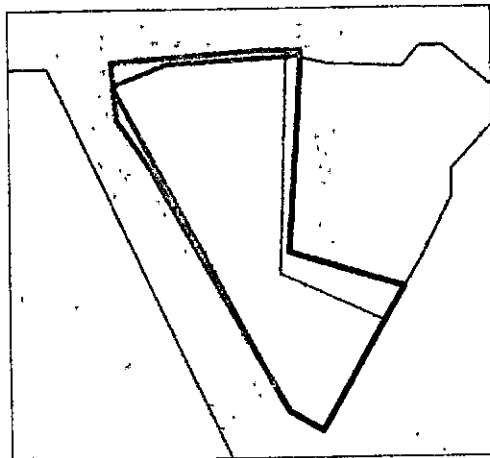
М 1:1000



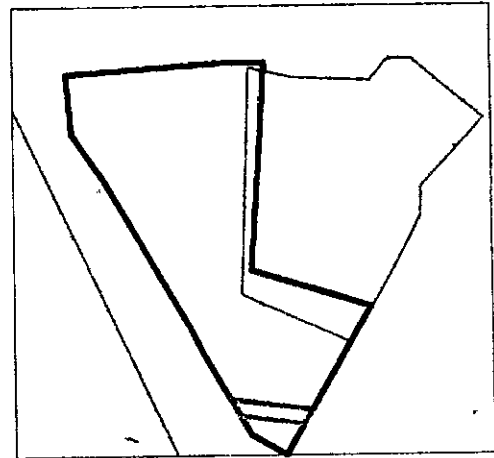
Приаэродромная территория
аэродрома Калуга (Грабцево)
Подзоны: 7,6,5,3



Охранная зона объектов электроэнергетики

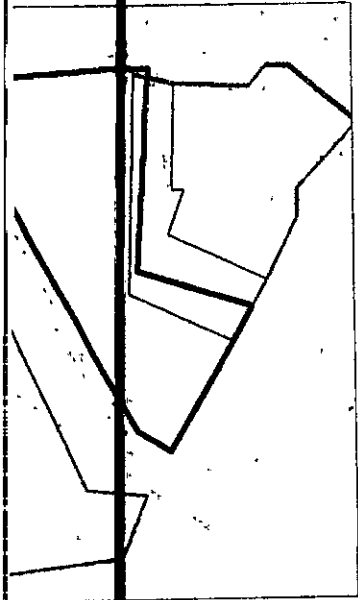


Охранная зона трубопроводов



Охранная зона линий и сооружений связи

План М 1:1000



Сл.записка N2558 от 02.12.2021 отдела оформления ЗУ под строительство и иные цели

Чертеж градостроительного плана земельного участка по адресу; местоположение
установлено относительно ориентира, расположенного в границах участка.
Почтовый адрес ориентира: Калужская обл., г.Калуга, пер.Окружной

Изм.	к.уч.	лист.	№док.	Подпись	Дата
Исп.				Пушова А.А.	

Исп. Пушова А.А.

Площадь земельного участка
-900 кв.м.

стадия	лист	листов

Масштаб 1:500

Управление архитектуры,
градостроительства
и земельных отношений
города Калуги