

Схема границ размещения публичного сервитута









Объект: «Ул./п-д Складская ул. от ГРП до кот. Авторемзавода»
(наименование объекта)

Местоположение: Калужская область, г. Калуга
Кадастровые кварталы: 40:26:000160
Кадастровые номера земельных участков: 40:26:000160:892
Система координат: МСК-40 (Зона 1);
Каталог координат: Приложение 1
Площадь сервитута: 170 кв.м.



Масштаб 1:1000

Условные обозначения

-  - Часть границы, местоположение которой определено при выполнении кадастровых работ
-  - Характерная точка границы, сведения о которой позволяют однозначно определить ее положение на местности
-  - Обозначение новой характерной точки
-  - Кадастровый номер земельного участка
-  - Часть границы, сведения ЕГРН о которой позволяют однозначно определить ее положение на местности
-  - Граница кадастрового квартала
-  - Ось газопровода
-  - Номер кадастрового квартала

Подпись



Кадастровый инженер Чувашова О.В.
Дата: 04 сентября 2024 г.

Приложение 1

Система координат МСК-40, зона 1			
Метод определения координат характерных точек границ -аналитический			
Площадь публичного сервитута 170 кв. м.			
Обозначение характерных точек границы	Координаты, м		Средняя квадратическая погрешность определения координат характерных точек границ
	X, м	Y, м	
1	431678,68	1302017,79	0,1
2	431680,41	1302021,39	0,1
3	431670,35	1302026,22	0,1
4	431660,66	1302030,89	0,1
5	431642,1	1302039,84	0,1
6	431640,36	1302036,23	0,1
7	431658,93	1302027,29	0,1
8	431668,62	1302022,62	0,1

Подпись _____ Катастровый инженер Чувашова О.В.
 Дата: 04 сентября 2013 г.

