

Инв. № 19/К от 15.09.2021

Проект межевания территории, ограниченной улицами Кирова, Плеханова, Суворова, Рылеева

Генеральный директор института:

Клинкова Е.М.

Главный градостроитель института:

Метейко Н.А.

Архитектор:

Сахарова Ю.С.

Санкт-Петербург 2021 год



Оглавление

1. Состав проекта	3
2. Нормативная документация	3
3. Общие положения	4
4. Перечень и сведения о площади образуемых земельных участков, возможные способы их образования, вид разрешенного использования образуемых земельных участков.....	6
1 этап образования.....	6
5. Перечень и сведения о площади образуемых земельных участков, которые будут отнесены к территории общего пользования, возможные способы их образования, вид разрешенного использования образуемых земельных участков	10
1 этап образования.....	10
6. Перечень координат поворотных точек границ территории, в отношении которой утвержден проект межевания	11

1. Состав проекта

Основная часть проекта межевания территории:

Пояснительная записка

I. Чертежи межевания:

ПМ 1.1 Границы образуемых земельных участков. Условные номера образуемых земельных участков. Первый этап образования земельных участков. Масштаб 1:500.

ПМ 2. Границы существующих элементов планировочной структуры. Масштаб 1:500.

ПМ 3. Чертеж красных линий. Масштаб 1:500.

Материалы по обоснование проекта межевания территории

II. Чертежи межевания:

ПМ 1. Границы существующих земельных участков. Масштаб 1:500.

ПМ 2.1. Границы зон с особыми условиями использования территории. Часть 1. Масштаб 1:500.

ПМ 2.2. Границы зон с особыми условиями использования территории. Часть 2. Масштаб 1:500.

ПМ 3. Схема, отображающая местоположение существующих объектов капитального строительства, в том числе линейных объектов. Масштаб 1:500.

ПМ 4. Схема границ территорий объектов культурного наследия. Масштаб 1:500.

2. Нормативная документация

При разработке проекта межевания использовалась следующая нормативно-правовая и нормативно-техническая документация:

1. «Земельный кодекс Российской Федерации» от 25.10.2001 № 136-ФЗ (действующая редакция).

2. «Градостроительный кодекс Российской Федерации» от 29.12.2004 № 190-ФЗ (действующая редакция).

3. «Жилищный кодекс Российской Федерации» от 29.12.2004 № 188-ФЗ (действующая редакция).

4. Федеральный закон от 24.07.2007 № 221-ФЗ «О государственном кадастре недвижимости» (действующая редакция).

5. Федеральный закон от 22.07.2008 № 123-ФЗ «Технический регламент о требованиях пожарной безопасности» (действующая редакция).

6. Постановление Правительства РФ от 20.11.2000 № 878 «Об утверждении Правил охраны газораспределительных сетей» (действующая редакция).

7. Постановление Правительства РФ от 24.02.2009 № 160 «О порядке установления охранных зон объектов электросетевого хозяйства и особых условий использования земельных участков, расположенных в границах таких зон» (вместе с «Правилами установления охранных зон объектов электросетевого хозяйства и особых условий использования земельных участков, расположенных в границах таких зон») (действующая редакция).

8. Приказ Минстроя РФ от 17.08.1992 № 197 «О типовых правилах охраны коммунальных тепловых сетей».

9. Постановление Главного государственного санитарного врача РФ от 25.09.2007 № 74 «О введении в действие новой редакции санитарно-эпидемиологических правил и нормативов СанПиН 2.2.1/2.1.1.1200-03 «Санитарно-защитные зоны и санитарная классификация предприятий, сооружений и иных объектов» (Зарегистрировано в Минюсте РФ 25.01.2008 № 10995) (действующая редакция).

10. Приказ Минэкономразвития России от 01.09.2014 № 540 «Об утверждении классификатора видов разрешенного использования земельных участков» (Зарегистрировано в Минюсте России 08.09.2014 № 33995) (действующая редакция).

11. Письмо Роснедвижимости от 15.08.2008 № ВК/3583 «О кадастровом учете земельных участков под многоквартирными домами».

12. СП 42.13330.2011 «Свод правил. Градостроительство. Планировка и застройка городских и сельских поселений. Актуализированная редакция СНиП 2.07.01-89*» (утв. приказом Минрегиона РФ от 28.12.2010 № 820).

13. Приказ Управления архитектуры и градостроительства Калужской области от 17.07.2015 № 59 «Об утверждении региональных нормативов градостроительного проектирования Калужской области» (действующая редакция) (Зарегистрировано в администрации Губернатора Калужской области 02.09.2015 № 5324).

14. Решение Городской Думы города Калуги от 23.12.2016 № 163 «Об утверждении местных нормативов градостроительного проектирования городского округа «Город Калуга».

15. Решение Городской Думы города Калуги от 14.12.2011 № 247 (действующая редакция) «Об утверждении Правил землепользования и застройки городского округа «Город Калуга».

3. Общие положения

Проект межевания территории, ограниченной улицами Кирова, Плеханова, Суворова, Рылеева выполнен ООО «Институт «Регион Проект» на основании постановления Городской Управы города Калуги от 07.04.2021 № 2979-пи «О подготовке

проекта межевания территории, ограниченной улицами Кирова, Плеханова, Суворова, Рылеева».

Подготовка проекта межевания территории осуществляется для определения местоположения границ образуемых земельных участков.

Определение местоположения границ образуемых земельных участков в соответствии с требованиями Земельного кодекса Российской Федерации от 25.10.2001 № 136-ФЗ, статья 11.2 «Образование земельных участков», статья 11.9 «Требования к образуемым и измененным земельным участкам», статья 39.20 «Особенности предоставления земельного участка, находящегося в государственной собственности или муниципальной собственности, на котором расположены здания, сооружения», и Правилами землепользования и застройки городского округа «Город Калуга», утвержденными решением Городской Думы города Калуги от 14.12.2011 № 247 «Об утверждении Правил землепользования и застройки городского округа «Город Калуга» (действующая редакция).

4. Перечень и сведения о площади образуемых земельных участков, возможные способы их образования, вид разрешенного использования образуемых земельных участков

1 этап образования

Таблица 1

Условный номер/ перечень образуемых земельных участков	Площадь образуемого земельного участка, кв.м	Возможные способы образования земельного участка	Вид разрешенного использования образуемых земельных участков в соответствии с градостроительными регламентами	Вид разрешенного использования образуемых земельных участков в соответствии с видом разрешенного использования исходного(ых) земельного(ых) участка(ов) и сведения о исходном(ых) земельном (ых) участке(ах)	Вид разрешенного использования образуемых земельных участков в соответствии с наименованием объекта, расположенным на этом земельном участке
1	2	3	4	5	6
:ЗУ 1	2084	образование земельного участка из земель, собственность которых не разграничена	среднеэтажная жилая застройка 2.5		под многоквартирным домом
:ЗУ 2	1538	образование земельного участка из земель, собственность которых не разграничена	малоэтажная многоквартирная жилая застройка 2.1.1		под многоквартирным домом
:ЗУ 3	1605	образование земельного участка из земель, собственность которых не разграничена	среднеэтажная жилая застройка 2.5		под многоквартирным домом
:ЗУ 4	3235	образование земельного участка из земель, собственность которых не разграничена	среднеэтажная жилая застройка 2.5		под многоквартирным домом
:ЗУ 5	309	образование земельного участка из земель, собственность которых не разграничена	предпринимательство 4.0		под нежилым зданием

1	2	3	4	5	6
:ЗУ 6	2997	образование земельного участка при перераспределении земель, собственность которых не разграничена, площадью 19 кв.м и земельного участка с кадастровым номером 40:26:000295:863, после снятия с кадастрового учета земельного участка с кадастровым номером 40:26:000295:56	многоэтажная жилая застройка (высотная застройка) 2.6	разрешенное использование земельного участка с кадастровым номером 40:26:000295:863: «Для объектов жилой застройки»; по документу: «Под многоквартирным домом со встроенными нежилыми помещениями», площадь: 2 978 кв.м	под многоквартирным домом
:ЗУ 7	2696	образование земельного участка при перераспределении земель, собственность которых не разграничена, площадью 38 кв.м и земельного участка с кадастровым номером 40:26:000295:50	предпринимательство 4.0	разрешенное использование земельного участка с кадастровым номером 40:26:000295:50: «Для объектов жилой застройки»; по документу: «офисные центры», площадь: 2 658 кв.м право: № 40-40-01/043/2007-384 от 04.07.2007 (Собственность) ограничение: № 40:26:000295:50-40/001/2017-3 от 14.04.2017 (Аренда, в том числе субаренда)	офисные центры
:ЗУ 8	817	образование земельного участка при перераспределении земель, собственность которых не разграничена, площадью 75 кв.м и земельного участка с кадастровым номером 40:26:000295:837	предпринимательство 4.0	разрешенное использование земельного участка с кадастровым номером 40:26:000295:837: «Для объектов жилой застройки»; по документу: «под трехэтажным кирпичным нежилым зданием (строение 2) с встроенными нежилыми помещениями», площадь: 742 кв.м право: - ограничение: № 40:26:000295:837-40/001/2019-3 от 21.06.2019 (Аренда, в том числе субаренда)	под трехэтажным кирпичным нежилым зданием (строение 2) с встроенными нежилыми помещениями

1	2	3	4	5	6
:ЗУ 9	2316	образование земельного участка из земель, собственность которых не разграничена	малоэтажная многоквартирная жилая застройка 2.1.1		под многоквартирным домом
:ЗУ 10	1555	образование земельного участка при перераспределении земель, собственность которых не разграничена, площадью 13 кв.м и земельного участка с кадастровым номером 40:26:000295:19	предпринимательство 4.0	разрешенное использование земельного участка с кадастровым номером 40:26:000295:19: «Для иных видов использования, характерных для населенных пунктов»; по документу: «Для эксплуатации существующего административного здания и комплекса гаражей», площадь: 1 542 кв.м	для эксплуатации существующего административного здания и комплекса гаражей
:ЗУ 11	762	образование земельного участка при перераспределении земель, собственность которых не разграничена, площадью 19 кв.м и земельного участка с кадастровым номером 40:26:000295:632	малоэтажная многоквартирная жилая застройка 2.1.1	разрешенное использование земельного участка с кадастровым номером 40:26:000295:632: «Для многоэтажной застройки»; по документу: «под многоквартирный дом со восторенными нежилыми помещениями», площадь: 743 кв.м	под многоквартирный дом со восторенными нежилыми помещениями
:ЗУ 12	65	образование земельного участка при перераспределении земель, собственность которых не разграничена, площадью 5 кв.м и земельного участка с кадастровым номером 40:26:000295:877	коммунальное обслуживание 3.1	разрешенное использование земельного участка с кадастровым номером 40:26:000295:877: «Для иных видов жилой застройки»; по документу: «под трансформаторную подстанцию ТП-181», площадь: 60 кв.м	под трансформаторной подстанцией ТП-181

1	2	3	4	5	6
:ЗУ 13	1027	образование земельного участка при перераспределении земель, собственность которых не разграничена, площадью 11 кв.м и земельного участка с кадастровым номером 40:26:000295:676	малоэтажная многоквартирная жилая застройка 2.1.1	разрешенное использование земельного участка с кадастровым номером 40:26:000295:676: «-»; по документу: «под многоквартирным домом со встроенными нежилыми помещениями», площадь: 1016 кв.м	под многоквартирным домом со встроенными нежилыми помещениями

5. Перечень и сведения о площади образуемых земельных участков, которые будут отнесены к территории общего пользования, возможные способы их образования, вид разрешенного использования образуемых земельных участков

1 этап образования

Таблица 2


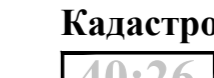





Условный номер образуемого земельного участка	Площадь образуемого земельного участка, кв.м	Возможные способы образования земельного участка	Вид разрешенного использования образуемого земельного участка в соответствии с градостроительными регламентами
:ЗУ 14	305	образование земельного участка из земель, собственность которых не разграничена	улично-дорожная сеть 12.0.1
:ЗУ 15	375	образование земельного участка из земель, собственность которых не разграничена	улично-дорожная сеть 12.0.1
:ЗУ 16	115	образование земельного участка из земель, собственность которых не разграничена	улично-дорожная сеть 12.0.1
:ЗУ 17	1352	образование земельного участка из земель, собственность которых не разграничена	улично-дорожная сеть 12.0.1
:ЗУ 18	268	образование земельного участка из земель, собственность которых не разграничена	улично-дорожная сеть 12.0.1
:ЗУ 19	707	образование земельного участка из земель, собственность которых не разграничена	улично-дорожная сеть 12.0.1
:ЗУ 20	107	образование земельного участка из земель, собственность которых не разграничена	улично-дорожная сеть 12.0.1
:ЗУ 21	173	образование земельного участка из земель, собственность которых не разграничена	улично-дорожная сеть 12.0.1
:ЗУ 22	158	образование земельного участка из земель, собственность которых не разграничена	улично-дорожная сеть 12.0.1

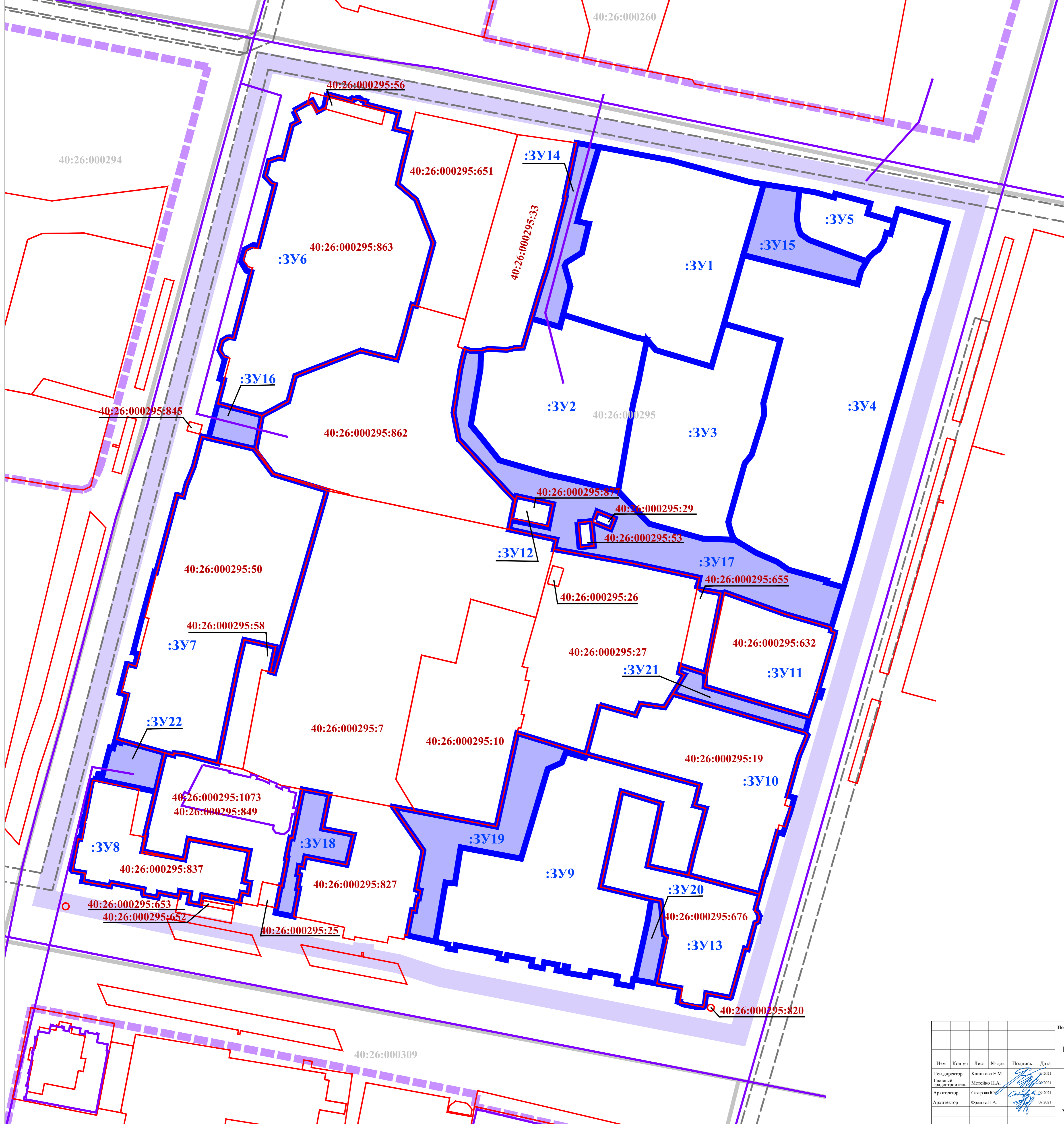
6. Перечень координат поворотных точек границ территории, в отношении которой утвержден проект межевания






Таблица 3

Перечень координат поворотных точек границ территории, в отношении которой утвержден проект межевания		
№ точки	X	Y
1	430996,63	1299682,13
2	430885,14	1299652,21
3	430774,94	1299623,29
4	430768,16	1299655,55
5	430769,61	1299655,84
6	430762,66	1299691,39
7	430759,53	1299707,43
8	430760,54	1299707,57
9	430760,49	1299708,01
10	430759,43	1299707,88
11	430757,61	1299717,16
12	430753,96	1299728,56
13	430742,66	1299786,41
14	430738,6	1299807,42
15	430815,55	1299829,76
16	430842,78	1299837,64
17	430854,82	1299841,19
18	430959,37	1299870,73
19	430968,12	1299827,05
20	430980,71	1299763,24
21	430989,92	1299716,53
S=43516 кв.м		









УСЛОВНЫЕ ОБОЗНАЧЕНИЯ:

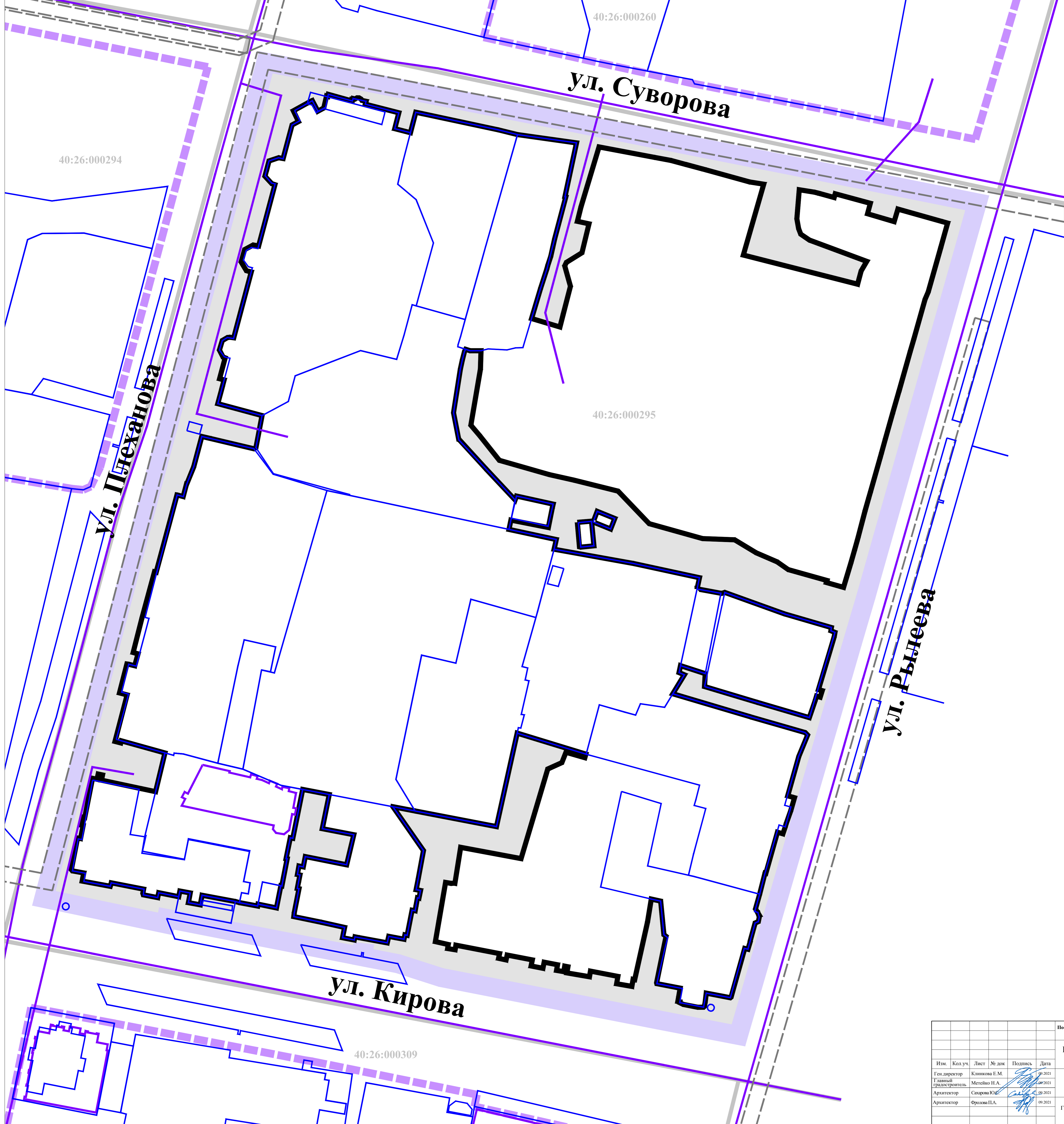
-  границы территории проекта межевания
- Кадастровый план территории:**
-  40:26 границы и номера кадастровых кварталов
-  295:33 границы и номера существующих земельных участков
-  объекты недвижимости
-  границы зон с особыми условиями использования территории
-  границы территориальных зон
- Границы образуемых земельных участков:**
-  которые после образования будут относиться к территории общего пользования
- Условные номера образуемых земельных участков:**
-  :3Y1








Постановление Городской Управы города Калуги от 07.04.2021 № 2979-пн «О подготовке проекта межевания территории, ограниченной улицами Кирова, Плеханова, Суворова, Рыльева»					
Проект межевания территории, ограниченной улицами Кирова, Плеханова, Суворова, Рыльева					
Изм.	Кол.уч.	Лист	№ док.	Подпись	Дата
Ген.директор		Климова Е.М.			09.2021
Главный инженер-проектировщик		Метелько Н.А.			09.2021
Архитектор		Севрюга Ю.Е.			09.2021
Архитектор		Фролова П.А.			09.2021
Основная часть проекта межевания территории				Стадия	Лист
				ПМ	1
Границы образуемых земельных участков. Условные номера образуемых земельных участков. Масштаб 1:500				Листов	3
					

УСЛОВНЫЕ ОБОЗНАЧЕНИЯ:

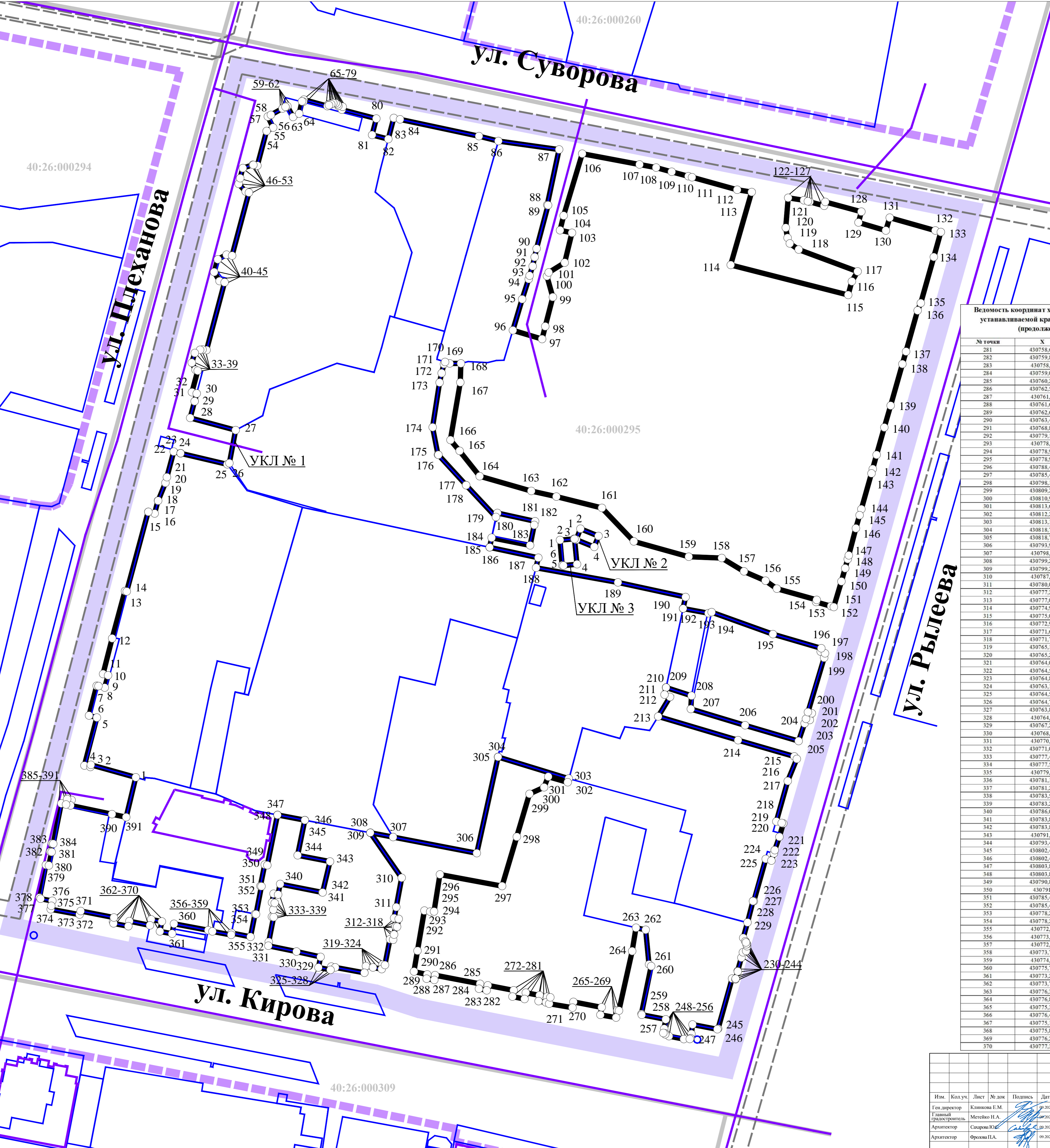
-  границы территории проекта межевания
- Кадастровый план территории:**
-  40:26 границы и номера кадастровых кварталов
-  границы земельных участков
-  объекты недвижимости
-  границы зон с особыми условиями использования территории
-  границы территориальных зон
- Границы существующих элементов планировочной структуры:**
-  кварталов
-  улично-дорожной сети



Постановление Городской Управы города Калуги от 07.04.2021 № 2979-пн «О подготовке проекта межевания территории, ограниченной улицами Кирова, Плеванова, Суворова, Рылеева»					
Проект межевания территории, ограниченной улицами Кирова, Плеванова, Суворова, Рылеева					
Изм.	Кол.уч.	Лист	№ док.	Подпись	Дата
Ген. директор		Климова Е.М.			09.2021
Главный инженер-проектировщик		Метелько Н.А.			09.2021
Архитектор		Саврова Ю.Е.			09.2021
Архитектор		Фролова П.А.			09.2021
Основная часть проекта межевания территории					
		Стадия	Лист	Листов	
		ПМ	3	3	
Границы существующих элементов планировочной структуры. Масштаб 1:500					
					

Ведомость координат характерных точек устанавливаемой красной линии № 1 (начало)		
№ точки	X	Y
1	430813.49	1299555.4
2	430816.71	1299643.82
3	430816.15	1299643.68
4	430816.54	1299642.15
5	430828.89	1299645.36
6	430839.42	1299645.36
7	430837.07	1299645.32
8	430837.01	1299645.78
9	430836.61	1299647.39
10	430839.78	1299648.26
11	430840.13	1299649.97
12	430849.31	1299649.31
13	430861.51	1299652.62
14	430861.39	1299653.07
15	430881.91	1299658.59
16	430881.9	1299658.64
17	430881.48	1299660.25
18	430884.78	1299661.11
19	430884.78	1299661.17
20	430889.37	1299661.03
21	430889.84	1299663.42
22	430887.41	1299663.37
23	430886.99	1299666.95
24	430886.99	1299666.95
25	430884.15	1299678.99
26	430884.45	1299679.52
27	430892.96	1299681.14
28	430906.11	1299669.41
29	430910.38	1299670.56
30	430910.38	1299670.55
31	430912.4	1299671.09
32	430912.72	1299669.88
33	430918.26	1299671.37
34	430918.48	1299670.79
35	430920.33	1299669.84
36	430922.84	1299670.6
37	430923.65	1299671.98
38	430923.72	1299673.22
39	430923.58	1299673.64
40	430941.03	1299679.29
41	430941.38	1299679.98
42	430943.69	1299675.6
43	430943.96	1299673.34
44	430948.18	1299678.79
45	430947.93	1299680.23
46	430964.18	1299684.56
47	430964.46	1299683.71
48	430964.42	1299681.91
49	430967.88	1299683.2
50	430970.47	1299682.98
51	430971.33	1299685.56
52	430971.3	1299685.69
53	430971.12	1299686.73
54	430980.01	1299689.1
55	430980.02	1299689.12
56	430980.92	1299690.79
57	430983.77	1299689.44
58	430984.19	1299690.22
59	430985.83	1299691.21
60	430986.25	1299693.97
61	430986.18	1299694.01
62	430986.44	1299694.47
63	430983.66	1299695.93
64	430983.51	1299697.51
65	430987.67	1299698.24
66	430987.57	1299698.59
67	430988.12	1299698.71
68	430986.44	1299704.8
69	430986.76	1299704.89
70	430986.68	1299705.18
71	430987.04	1299705.28
72	430986.93	1299705.76
73	430986.95	1299705.78
74	430987.21	1299706.31
75	430987.19	1299706.88
76	430988.89	1299707.37
77	430986.53	1299707.61
78	430986.29	1299708.72
79	430985.53	1299708.51
80	430983.24	1299717.4
81	430979.03	1299716.31
82	430977.96	1299720.48
83	430983.39	1299721.89
84	430983.04	1299723.5
85	430978.7	1299728.7
86	430977.46	1299748.86
87	430975.26	1299764.5
88	430960.98	1299761.44
89	430960.92	1299761.65
90	430949.74	1299758.89
91	430947.54	1299758.2
92	430945.19	1299757.67
93	430942.76	1299756.89
94	430941.88	1299756.66
95	430946.77	1299754.98
96	430938.68	1299753.58
97	430926.43	1299760.11
98	430929.69	1299760.94
99	430937.24	1299762.88
100	430942.65	1299761.37
101	430943.87	1299761.82
102	430946.12	1299765.85
103	430953.8	1299767.81
104	430954.47	1299764.74
105	430958.24	1299765.67
106	430974.18	1299770.47
107	430971.41	1299783.23
108	430970.61	1299789.5
109	430969.53	1299793.52
110	430968.37	1299797.84
111	430968.13	1299798.75
112	430964.9	1299810.4
113	430964.31	1299814.13
114	430945.52	1299808.72
115	430937.79	1299839.01
116	430941.29	1299839.95
117	430943.84	1299841.43
118	430949.48	1299826.25
119	430951.06	1299823.95
120	430952.52	1299823.37
121	430955.13	1299822.92
122	430962.83	1299823.54
123	430962.19	1299827.58
124	430961.93	1299828.62
125	430961.8	1299829.08
126	430960.77	1299832.81
127	430961.77	1299833.08
128	430969.24	1299834.21
129	430956.47	1299841.64
130	430954.38	1299848.71
131	430957.71	1299849.7
132	430954.39	1299861.48
133	430953.99	1299862.88
134	430947.57	1299861.08
135	430935.71	1299857.72
136	430933.78	1299856.89
137	430923.21	1299853.91
138	430919.98	1299853.98
139	430909.29	1299849.85
140	430903.65	1299848.32

Ведомость координат характерных точек устанавливаемой красной линии № 1 (продолжение)		
№ точки	X	Y
141	430896.39	1299846.32
142	430892.96	1299845.33
143	430891.8	1299845.01
144	430882.6	1299842.1
145	430881.03	1299841.94
146	430875.26	1299840.98
147	430870.69	1299839.16
148	430869.73	1299838.89
149	430867.36	1299838.22
150	430863.99	1299837.27
151	430857.39	1299835.29
152	430857.59	1299834.59
153	430858.68	1299830.74
154	430859.22	1299830.89
155	430862.11	1299820.62
156	430864.16	1299817.69
157	430866.56	1299812.14
158	430870.01	1299806.82
159	430870.34	1299797.91
160	430874.29	1299783.76
161	430882.92	1299775.53
162	430885.84	1299753.8
163	430887.28	129973.32
164	430891.09	1299744.04
165	430897.61	1299738.86
166	430900.4	1299736.49
167	430915.27	1299739.04
168	430920.15	1299739.89
169	430920.14	1299736.31
170	430920.53	1299735.11
171	430919.99	1299734.82
172	430917.64	1299734.22
173	430915.23	1299733.7
174	430903.71	1299731.9
175	430896.63	1299733.28
176	430896.6	1299733.38
177	430888.41	1299740.51
178	430888.77	1299740.55
179	430880.38	1299738.21
180	430881.61	1299748.59
181	430879.47	1299758.31
182	430878.51	1299758.09
183	430873.26	1299757.03
184	430875.23	1299757.11
185	430872.76	1299746.6
186	430872.76	1299746.6
187	430870.08	1299759.14
188	430867.51	1299758.56
189	430865.72	1299757.67
190	430859.98	1299751.7
191	430857	1299756.46
192	430857	1299756.46
193	430855.8	1299802.98
194	430856.06	1299803.8
195	430850.38	1299819.6
196	430846.75	1299832.07
197	430845.89	1299831.93
198	430845.45	1299833.02
199	430844.29	1299832.81
200	430830.3	1299833.84
201	430830	1299829.63
202	430828.27	1299829.09
203	430828.56	1299828.12
204	430827.39	1299827.77
205	430822.85	1299826.22
206	430826.9	1299812.43
207	430831.11	1299798.44
208	430834.52	1299798.63
209	430836.64	1299792.08
210	430836.64	1299792.08
211	430834.8	1299791.68
212	430834.21	1299793.09
213	430829.18	1299790.03
214	430823.07	1299810.62
215	430818.88	1299825.13
216	430818.88	1299825.13
217	430812.55	1299823.43
218	430802.12	1299820.49
219	430801.74	1299821.85
220	430801.62	1299822.28
221	430798.16	1299821.29
222	430794.73	1299830.08
223	430793.9	1299819.84
224	430792.05	1299819.21
225	430792.47	1299817.76
226	430781.59	1299814.7
227	430781.65	1299814.68
228	430781.6	1299814.47
229	430766.1	1299813.06
230	430772.14	1299811.96
231	430771.23	1299812.49
232	430771.21	1299812.57
233	430770.95	1299812.65
234	430770.5	1299812.91
235	430770.48	1299812.79
236	430769.97	1299812.95
237	430768.77	1299812.7
238	430768.4	1299811.85
239	430767.03	1299811.48
240	430763.59	1299810.53
241	430763.49	1299810.56
242	430761.61	1299809.99
243	430761.43	1299809.94
244	430761.64	1299809.09
245	430748.73	1299805.48
246	430748.58	1299805.28
247	430749.8	1299798.89
248	430747.37	1299798.26
249	430746.27	1299798.26
250	430746.07	1299798.18
251	430746.06	1299797.64
252	430746.8	1299792.81
253	430747.28	1299791.85
254	430747.51	1299791.89
255	430747.61	1299791.36
256	430748.71	1299791.57
257	430751.13	1299791.98
258	430752.32	1299785.79
259	430752.44	1299785.73
260	430764.86	1299788.24
261	430765.29	1299787.67
262	430774.2	1299786.81
263	430774.74	1299784.32
264	430768.72	1299783.34
265	430753.88	1299779.82
266	430753.46	1299779.5
267	430751.59	1299779.18
268	430752.3	1299775.13
269	430754.24	1299775.47
270	430755.64	1299768.2
271	430754.14	1299767.94
272	430755.17	1299761.93
273	430756.79	1299762.23
274	430756.96	1299761.38
275	430757.89	1299761.12
276	430755.82	1299759.21
277	430757.32	1299759.47
278	430758.01	1299755.91
279	430756.39	1299755.6
280	430757	1299753.47



- УСЛОВНЫЕ ОБОЗНАЧЕНИЯ:**
- Границы территории проекта межевания
 - Кадастровый план территории:
 - Границы и номера кадастровых кварталов
 - Границы земельных участков
 - Объекты недвижимости
 - Границы зон с особыми условиями использования территории
 - Границы территориальных зон
 - Устанавливаемые красные линии:
 - Характерные точки устанавливаемых красных линий:
 - Номера характерных точек устанавливаемых красных линий: 1

Ведомость координат характерных точек устанавливаемой красной линии № 1 (продолжение)		
№ точки	X	Y