

Утверждена
Постановлением Городской Управы
города Калуги

от _____ № _____


Схема расположения земельного участка или земельных участков
на кадастровом плане
МСК-40


Условный номер земельного участка: :3У1		
Площадь земельного участка: 438 м ²		
Обозначение характерных точек границ	Координаты, м	
	X	Y
1	2	3
Координаты см. на обороте листа		





Масштаб 1:1000

Условные обозначения:

 - испрашиваемый участок

 - границы кадастрового квартала

 - границы земельных участков, установленные в соответствии с федеральным законодательством, включенные в ЕГРН

 - границы зоны Ж-5

Кадастровый квартал - 40:25:000240

Категория земель - земли населенных пунктов

Местоположение земельного участка – Калужская обл., г. Калуга, д. Колопаново

Вид разрешенного использования – для индивидуального жилищного строительства

Территориальная зона – Ж-5

Схема расположения земельного участка или земельных участков
на кадастровом плане территории
МСК-40

Условный номер земельного участка: :ЗУ1		
Площадь земельного участка 438м ²		
Обозначение характерных точек границ	Координаты, м	
	X	Y
1	421687.45	1298980.81
2	421693.16	1298993.07
3	421663.87	1299007.37
4	421660.29	1298992.93
1	421687.45	1298980.81