









Схема границ размещения публичного сервитута
Объект: «Уд./п-д Новослободская ул. Молочный техникум»
(наименование объекта)


Местоположение: Калужская область, г. Калуга
Кадастровые кварталы: 40:26:000096
Кадастровые номера земельных участков: 40:26:000096:8
Система координат: МСК-40 (Зона 1);
Каталог координат: Приложение 1
Площадь сервитута: 160 кв.м.



Масштаб 1:1000

Условные обозначения

-  - Часть границы, местоположение которой определено при выполнении кадастровых работ
-  - Характерная точка границы, сведения о которой позволяют однозначно определить ее положение на местности
-  - Обозначение новой характерной точки
-  - Кадастровый номер земельного участка
-  - Часть границы, сведения ЕГРН о которой позволяют однозначно определить ее положение на местности
-  - Граница кадастрового квартала
-  - Ось газопровода
-  - Номер кадастрового квартала

Подпись  Кадастровый инженер Чувашова О.В.
Дата: 04 сентября 2024 г.



Приложение 1

Система координат МСК-40, зона 1			
Метод определения координат характерных точек границ -аналитический			
Площадь публичного сервитута 160 кв. м.			
Обозначение характерных точек границы	Координаты, м		Средняя квадратическая погрешность определения координат характерных точек границ
	X, м	Y, м	
1	435824,09	1302912,55	0,1
2	435820,6	1302910,6	0,1
3	435840,64	1302874,72	0,1
4	435842,56	1302875,78	0,1
5	435841,48	1302877,68	0,1
6	435843,1	1302878,52	0,1



Подпись: *Чувашова* Кадастровый инженер Чувашова О.В.

Дата: 04 сентября 2024 г.