











Схема границ размещения публичного сервитута
Объект: "Ул.г/п-д Тарутинская ул. До обувной фабрики от ул.Тарутинской"
 (наименование объекта)



Местоположение: Калужская область, г. Калуга, ул. Тарутинская
 Кадастровые кварталы: 40:26:000076, 40:26:000057
 Кадастровые номера земельных участков: -
 Система координат: МСК-40, зона 1
 Каталог координат: Приложение 1
 Площадь сервитута: 68 кв.м.

Масштаб 1:500

Условные обозначения:

-  - граница контура публичного сервитута;
-  - характерная точка границы публичного сервитута;
-  - обозначение характерной точки границы публичного сервитута;
-  - границы кадастрового квартала;
-  - номер кадастрового квартала;
-  - граница земельных участков, сведения о которых внесены в ЕГРН;
-  - обозначение кадастрового номера земельных участков, сведения о которых внесены в ЕГРН;
-  - граница объектов капитального строительства, сведения о которых внесены в ЕГРН;
-  - обозначение кадастрового номера объектов капитального строительства, сведения о которых внесены в ЕГРН;
-  - ось газопровода.



Подпись _____ "21" июля 2025 г.
 Место для оттиска печати (при наличии) лица, составившего описание
 местоположения границ объекта