

<i>Каталог координат</i>		
<i>Точка #</i>	<i>X</i>	<i>Y</i>
<i>н1</i>	<i>429403.28</i>	<i>1299849.53</i>
<i>н2</i>	<i>429410.72</i>	<i>1299853.90</i>
<i>н3</i>	<i>429407.99</i>	<i>1299858.53</i>
<i>н4</i>	<i>429410.41</i>	<i>1299859.95</i>
<i>н5</i>	<i>429409.07</i>	<i>1299862.24</i>
<i>н6</i>	<i>429413.27</i>	<i>1299865.25</i>
<i>н7</i>	<i>429421.07</i>	<i>1299876.58</i>
<i>н8</i>	<i>429420.31</i>	<i>1299877.70</i>
<i>н9</i>	<i>429419.83</i>	<i>1299877.37</i>
<i>н10</i>	<i>429416.51</i>	<i>1299882.50</i>
<i>н11</i>	<i>429403.76</i>	<i>1299873.96</i>
<i>н12</i>	<i>429393.59</i>	<i>1299866.03</i>

Утверждена Распоряжением Заместителя
Городского Головы-начальника управления
архитектуры, градостроительства и земельных
отношений города Калуги
от _____ № _____

Схема расположения земельного участка или земельных
участков на кадастровом плане территории
Кадастровый квартал: 40:26:000345

Условный номер земельного участка: ЗУ1




Площадь земельного участка 397 кв.м.

Обозначение характерных точек границ	Координаты, м	
	X	Y
1	2	3
Координаты на обороте листа		



Масштаб 1:1000

Условные обозначения:

-  - граница земельного участка по сведениям ЕГРН
-  - охранный зона
-  - испрашиваемый земельный участок

Категория земель: земли населенных пунктов

Вид разрешенного использования: под многоквартирным домом

Местоположения земельного участка: г.Калуга, ул.Подвойского, д.5

