

Приложение 2
к постановлению Городской Управы
города Калуги
от _____ № _____

*Акционерное общество
«Калужское землеустроительное и проектно-изыскательское
предприятие»*

АО «КАЛУГАЗЕМПРЕДПРИЯТИЕ»

**ПРОЕКТ
МЕЖЕВАНИЯ ТЕРРИТОРИИ
для строительства автомобильных дорог общего
пользования и сетей инженерной инфраструктуры
в д.Большая Каменка**

ОСНОВНАЯ ЧАСТЬ

Том 3

2022 г.

*Акционерное общество
«Калужское землеустроительное и проектно-изыскательское
предприятие»*

АО «КАЛУГАЗЕМПРЕДПРИЯТИЕ»

**ПРОЕКТ
МЕЖЕВАНИЯ ТЕРРИТОРИИ
для строительства автомобильных дорог общего
пользования и сетей инженерной инфраструктуры
в д.Большая Каменка**

ОСНОВНАЯ ЧАСТЬ

Том 3

Генеральный директор

С.Б. Подов

Главный инженер

О.С. Грицай

2022 г.

СОДЕРЖАНИЕ

№ п/п	Наименование документа	стр.
1	2	3
1.	Состав проекта	
2.	Пояснительная записка <ul style="list-style-type: none"> 1. Исходно-разрешительные документы 1.1. Основание для разработки проекта 1.2. Исходные данные и условия 1.3. Нормативно-правовая документация 2. Сведения об образуемых земельных участках 	5 5 5 6
3.	Каталог координат поворотных точек границ образуемых земельных участков	10
4.	Сведения о границах территории, применительно к которой осуществляется подготовка проекта межевания	15
4.	Графические материалы <ul style="list-style-type: none"> 1. Чертеж межевания территории 2. Чертеж межевания территории (этап 2) 	19 22

						61-18-2021-ПМТ			
Изм.	Кол.уч	Лист	№ док.	Подпись	Дата	Состав проекта	Стадия	Лист	Листов
Ген.директор	Подов С.Б.						ПП	1	1
Гл. инженер	Грицай О.С.						АО «Калугаземпредприятие»		
Нач. отдела	Игнатова Л.В.								

СОСТАВ ПРОЕКТА

Номер тома	Обозначение	Наименование
1	2	3
1	61-18-2021-ППТ	Проект планировки территории. Основная часть
2	61-18-2021-ППТ	Проект планировки территории. Материалы по обоснованию проекта планировки
3	61-18-2021-ПМТ	Проект межевания территории Основная часть
4	61-18-2021-ПМТ	Проект межевания территории Материалы по обоснованию

						61-18-2021-ПМТ			
Изм.	Кол.уч	Лист	№ док.	Подпись	Дата				
<i>Ген.директор</i>		<i>Подов С.Б.</i>				Состав проекта	Стадия	Лист	Листов
<i>Гл. инженер</i>		<i>Грицай О.С.</i>					ПМТ	1	1
<i>Нач. отдела</i>		<i>Игнатова Л.В.</i>					АО «Калугаземпредприятие»		

ПОЯСНИТЕЛЬНАЯ ЗАПИСКА

1. ИСХОДНО-РАЗРЕШИТЕЛЬНЫЕ ДОКУМЕНТЫ

1.1. ОСНОВАНИЕ ДЛЯ РАЗРАБОТКИ ПРОЕКТА.

Документация по планировке территории для строительства автомобильных дорог общего пользования и сетей инженерной инфраструктуры в д.Большая Каменка разработана на основании муниципального контракта от 25.08.2021 № 60-18-2021 и технического задания, являющегося приложением к муниципальному контракту.

1.2. ИСХОДНЫЕ ДАННЫЕ И УСЛОВИЯ.

Разработка документации по планировке территории выполнена в соответствии со следующими исходными данными:

- Генеральным планом городского округа «Город Калуга», утвержденным решением Городской Думы города Калуги от 26.04.2017 № 64 «Об утверждении Генерального плана городского округа «Город Калуга»;

- Правилами землепользования и застройки городского округа «Город Калуга», утвержденными решением Городской Думы города Калуги от 14.12.2011 № 247 «Об утверждении Правил землепользования и застройки городского округа «Город Калуга» (ред. от 08.12.2021 №283);

- сведениями государственного кадастра недвижимости (кадастровые планы территории кадастровых кварталов).

1.3. НОРМАТИВНО-ПРАВОВАЯ ДОКУМЕНТАЦИЯ.

Разработка проекта планировки территории осуществлялась в соответствии с требованиями следующих нормативных документов:

- Градостроительного кодекса РФ от 29.12.2004 № 190-ФЗ;

- Земельного кодекса РФ от 25.10.2001 № 136-ФЗ;

- Федерального закона от 13.07.2015 № 218-ФЗ «О государственной регистрации недвижимости»;

Закона Калужской области от 04.10.2004 № 344-ОЗ «О градостроительной деятельности в Калужской области»;

- СП 42.13330.200. «Градостроительство. Планировка и застройка городских и сельских поселений». Актуализированная редакция СНиП 2.07.01-89*;

- СП 396.1325800.2018. «Свод правил. Улицы и дороги населенных пунктов».

Изм.	Кол.уч.	Лист	№ док.	Подпись	Дата	60-18-2021-ПМТ	Лист
							5

2. СВЕДЕНИЯ ОБ ОБРАЗУЕМЫХ ЗЕМЕЛЬНЫХ УЧАСТКАХ

Образование земельных участков для строительства автомобильной дороги общего пользования и улично-дорожной сети в д.Большая Каменка осуществляется из земель, находящихся в неразграниченной государственной собственности, а так же из сформированных земельных участков, права на которые не зарегистрированы.

Общая площадь образуемых земельных участков составляет 48694 кв.м.

Земельные участки, подлежащие межеванию, расположены на землях населенных пунктов и землях сельскохозяйственного назначения.

Вид разрешенного использования образуемых земельных участков указан в соответствии с проектом планировки территории и в соответствии с классификатором, утвержденным приказом Федеральной службы государственной регистрации, кадастра и картографии от 10 ноября 2020 года N П/0412 «Об утверждении классификатора видов разрешенного использования земельных участков».

Сведения о площади и виде разрешенного использования образуемых земельных участков представлены в таблице 1.

Сведения об изменяемых земельных участках представлены в таблице 2.

После образование земельных участков путем раздела с сохранением исходного земельного участка в измененных границах возможен второй этап образования земельных участков, предполагающий объединение земельных участков. Сведения о площади и виде разрешенного использования образуемых земельных участков на втором этапе представлены в таблице 3.

						60-18-2021-ПМТ	Лист
Изм.	Коп.уч.	Лист	№ док.	Подпись	Дата		6

Площади образуемых земельных участков, вид разрешенного использования образуемых земельных участков

Условный номер образуемого земельного участка	Кадастровый номер исходного земельного участка	Вид права	Местоположение образуемого земельного участка	Площадь образуемого земельного участка, кв. м	Категория земель образуемого земельного участка	Вид разрешенного использования образуемого земельного участка		Код	Способ образования земельного участка
						Вид разрешенного использования образуемого земельного участка в соответствии с проектом планировки территории	Вид разрешенного использования образуемого земельного участка в соответствии с классификатором*		
1	2	3	4	5	6	7	8	9	10
:ЗУ1	-	неразграниченная государственная собственность	Калужская обл., г.Калуга, в районе д.Большая Каменка	5484	земли сельскохозяйственного назначения	для строительства автомобильных дорог общего пользования	Размещение автомобильных дорог	7.2.1	Образование земельного участка из земель
:ЗУ2	-	неразграниченная государственная собственность	Калужская обл., г.Калуга, в районе д.Большая Каменка	13021	земли сельскохозяйственного назначения	не установлен (в соответствии с ч.6 ст.36 Градостроительного кодекса)	-	-	Образование земельного участка из земель
:ЗУ3	-	неразграниченная государственная собственность	Калужская обл., г.Калуга, д.Большая Каменка	23655	земли населенных пунктов	для строительства автомобильных дорог общего пользования	Улично-дорожная сеть	12.0.1	Образование земельного участка из земель
:ЗУ4				3307					
:ЗУ5	40:25:000061:915	Сведения отсутствуют	Калужская область, г.Калуга	908	земли сельскохозяйственного назначения	не установлен (в соответствии с ч.6 ст.36 Градостроительного кодекса)	-	-	Раздел с сохранением исходного земельного участка в измененных границах
:ЗУ6	40:25:000000:763	Сведения отсутствуют	Калужская область, г.Калуга	809	земли населенных пунктов	для строительства автомобильных дорог общего пользования	Улично-дорожная сеть	12.0.1	Раздел с сохранением исходного земельного участка в измененных границах
:ЗУ7	-	неразграниченная государственная собственность	Калужская обл., г.Калуга, в районе д.Большая Каменка	487	земли сельскохозяйственного назначения	не установлен (в соответствии с ч.6 ст.36 Градостроительного кодекса)	-	-	Образование земельного участка из земель
:ЗУ8	-	неразграниченная государственная собственность	Калужская обл., г.Калуга, в районе д.Большая Каменка	1023	земли сельскохозяйственного назначения	для строительства автомобильных дорог общего пользования	Размещение автомобильных дорог	7.2.1	Образование земельного участка из земель
	Всего			48694					

Сведения об изменяемых земельных участках

Кадастровый номер изменяемого земельного участка	Способ преобразования земельного участка	Условный номер образуемого земельного участка	Вид разрешенного использования изменяемого земельного участка в соответствии с видом разрешенного использования исходного земельного участка	Вид разрешенного использования образуемого земельного участка в соответствии с классификатором
1	2	3	4	5
40:25:000061:915	Раздел с сохранением исходного земельного участка в измененных границах	:3У5	не установлен	не установлен (в соответствии с ч.6 ст.36 Градостроительного кодекса)
40:25:000000:763	Раздел с сохранением исходного земельного участка в измененных границах	:3У6	не установлен	Улично-дорожная сеть (12.0.1)

Площади образуемых земельных участков, вид разрешенного использования образуемых земельных участков (этап 2)

Условный номер образуемого земельного участка	Местоположение образуемого земельного участка	Площадь образуемого земельного участка, кв. м	Категория земель образуемого земельного участка	Вид разрешенного использования образуемого земельного участка		Код	Способ образования земельного участка
				Вид разрешенного использования образуемого земельного участка в соответствии с проектом планировки территории	Вид разрешенного использования образуемого земельного участка в соответствии с классификатором*		
1	2	3	4	5	6	7	8
ЗУ9	Калужская обл., г.Калуга, в районе д.Большая Каменка	1395	земли сельскохозяйственного назначения	не установлен (в соответствии с ч.6 ст.36 Градостроительного кодекса)	-	-	Образование земельного участка путем объединения земельных участков с условными номерами ЗУ5, ЗУ7
ЗУ10	Калужская обл., г.Калуга, д.Большая Каменка	24464	земли населенных пунктов	для строительства автомобильных дорог общего пользования и сетей инженерной инфраструктуры	Улично-дорожная сеть	12.0.1	Образование земельного участка путем объединения земельных участков с условными номерами ЗУ3, ЗУ6

3. Каталог координат

№ точки	X	Y	Расстояние	Дирек. угол
ЗУ1				Площадь 5484 кв.м.
1	443024.35	1295111.91	0.83	5°30.33'
2	443025.17	1295112.00	80.29	359°58.72'
3	443105.46	1295111.97	78.06	0°55.93'
4	443183.51	1295113.24	39.64	0°33.82'
5	443223.16	1295113.63	29.67	4°50.05'
6	443252.71	1295116.13	23.19	2°53.52'
7	443275.88	1295117.30	25.99	358°2.23'
8	443301.85	1295116.41	47.22	121°23.05'
9	443277.26	1295156.72	17.18	221°19.06'
10	443264.36	1295145.38	9.97	213°52.88'
11	443256.08	1295139.82	8.08	203°52.13'
12	443248.69	1295136.55	26.88	186°15.47'
13	443221.97	1295133.62	38.61	180°33.83'
14	443183.35	1295133.24	78.07	180°55.93'
15	443105.29	1295131.97	33.55	180°1.02'
16	443071.75	1295131.96	53.94	196°22.73'
17	443019.99	1295116.75	6.51	311°56.88'
ЗУ2				Площадь 13021 кв.м.
1	442200.78	1295010.67	18.81	354°39.73'
2	442219.51	1295008.92	240.87	355°2.2'
3	442459.48	1294988.08	122.45	358°32.96'
4	442581.89	1294984.98	6.58	306°2.03'
5	442585.76	1294979.66	16.49	274°27.12'
6	442587.04	1294963.22	17.68	180°33.05'
7	442569.36	1294963.05	189.32	178°25.57'
8	442380.12	1294968.25	143.33	174°33.31'
9	442237.43	1294981.85	43.91	176°51.99'
10	442193.59	1294984.25	45.47	179°18.42'
11	442148.12	1294984.80	37.5	202°14.13'
12	442113.41	1294970.61	17.39	113°59.15'
13	442106.34	1294986.51	15.52	120°40.73'
14	442098.42	1294999.85	20.41	132°37.04'
15	442084.60	1295014.88	15.77	149°56.38'
16	442070.95	1295022.78	42.11	354°40.35'
17	442112.88	1295018.87	88.28	354°40.23'
ЗУ3				Площадь 23655 кв.м.
1	442911.87	1295087.94	27.58	30°42.22'
2	442935.58	1295102.02	13.38	74°23.74'
3	442939.18	1295114.91	16.23	193°19.53'
4	442923.39	1295111.17	67.3	192°28.63'
5	442857.68	1295096.63	49.33	164°34.48'
6	442810.13	1295109.75	35.05	211°37.86'
7	442780.29	1295091.37	35.16	210°56.48'
8	442750.13	1295073.29	35.03	209°26.44'
9	442719.62	1295056.07	17.51	171°5.83'
10	442702.32	1295058.78	26.79	177°55.49'
11	442675.55	1295059.75	118.9	176°25.91'
12	442556.88	1295067.15	31.43	176°26.58'
13	442525.51	1295069.10	36.82	177°15.62'
14	442488.73	1295070.86	101.01	177°13.85'
15	442387.84	1295075.74	14.78	182°49.89'
16	442373.08	1295075.01	33.31	177°24.13'
17	442339.80	1295076.52	33.33	177°26.28'
18	442306.50	1295078.01	33.26	177°32.15'
19	442273.27	1295079.44	13.28	168°37.34'
20	442260.25	1295082.06	33.44	177°24.73'
21	442226.84	1295083.57	16	176°48.73'
22	442210.86	1295084.46	15.88	233°31.62'

<i>№ точки</i>	<i>X</i>	<i>Y</i>	<i>Расстояние</i>	<i>Дирек. угол</i>
23	442201.42	1295071.69	30.1	269°23.45'
24	442201.10	1295041.59	30.92	269°24.42'
25	442200.78	1295010.67	18.81	354°39.73'
26	442219.51	1295008.92	4.42	130°52.12'
27	442216.62	1295012.26	45	86°39.72'
28	442219.24	1295057.18	33.3	356°39.59'
29	442252.48	1295055.24	33.31	356°39.65'
30	442285.73	1295053.30	33.24	356°40.26'
31	442318.91	1295051.37	33.43	356°40.37'
32	442352.28	1295049.43	33.27	356°40.44'
33	442385.49	1295047.50	33.4	356°40.19'
34	442418.83	1295045.56	33.18	356°38.86'
35	442451.95	1295043.62	33.31	356°37.59'
36	442485.20	1295041.66	33.34	356°42.98'
37	442518.49	1295039.75	33.26	356°33.16'
38	442551.69	1295037.75	33.27	356°38.38'
39	442584.90	1295035.80	33.27	356°48.75'
40	442618.12	1295033.95	44.98	266°53.41'
41	442615.68	1294989.04	12.41	201°51.17'
42	442604.16	1294984.42	17.71	358°32.62'
43	442621.86	1294983.97	26.41	20°59.26'
44	442646.52	1294993.43	4.99	297°20.15'
45	442648.81	1294989.00	14.42	48°44.36'
46	442658.32	1294999.84	26.25	47°18.03'
47	442676.12	1295019.13	11.19	37°5.09'
48	442685.05	1295025.88	22.55	359°44.76'
49	442707.60	1295025.78	17.77	356°38.69'
50	442725.34	1295024.74	35.75	31°37.08'
51	442755.78	1295043.48	35.16	31°36.9'
52	442785.72	1295061.91	35.27	31°39.45'
53	442815.74	1295080.42	31.9	352°22.83'
54	442847.36	1295076.19	5.94	347°27.64'
55	442853.16	1295074.90	9.51	356°15.72'
56	442862.65	1295074.28	15.01	10°56.59'
57	442877.39	1295077.13	36.13	17°24.42'
ЗУ4			Площадь 3307 кв.м.	
1	442070.95	1295022.78	42.11	354°40.55'
2	442112.88	1295018.87	20.51	143°24.23'
3	442096.41	1295031.10	28.79	149°51.32'
4	442071.51	1295045.56	31.16	151°37.02'
5	442044.10	1295060.37	29.7	153°44.22'
6	442017.47	1295073.51	21.7	143°43.32'
7	442000.12	1295086.55	12.9	124°57.56'
8	441992.73	1295097.12	5.19	108°26.1'
9	441991.09	1295102.04	7.24	96°20.41'
10	441990.29	1295109.24	6.39	75°57.83'
11	441991.84	1295115.44	7.53	75°55.61'
12	441993.67	1295122.74	20.04	170°20.98'
13	441973.91	1295126.10	16.05	256°0.42'
14	441970.03	1295110.53	12.61	276°3.25'
15	441971.36	1295097.99	10.48	288°28.17'
16	441974.68	1295088.05	18.99	304°55.22'
17	441985.55	1295072.48	26.77	323°4.72'
18	442006.95	1295056.40	31.35	333°43.26'
19	442035.06	1295042.52	40.96	331°11.32'
ЗУ5			Площадь 908 кв.м.	
1	443013.050	1295110.800	21.33	74°38.47'
2	443018.700	1295131.370	20.08	186°43.29'
3	442998.760	1295129.020	29.2	193°19.62'
4	442970.350	1295122.290	20.22	274°39.18'
5	442971.990	1295102.140	34.03	13°23.22'
6	443005.100	1295110.020	7.99	5°36.21'

<i>№ точки</i>	<i>X</i>	<i>Y</i>	<i>Расстояние</i>	<i>Дирек. угол</i>
ЗУ6			Площадь 809 кв.м.	
1	442970.350	1295122.290	20.22	274°39.18'
2	442971.990	1295102.140	61.77	193°17.36'
3	442911.870	1295087.940	27.58	30°42.22'
4	442935.580	1295102.020	13.38	74°23.74'
5	442939.180	1295114.910	32.03	13°19.22'
ЗУ7			Площадь 487 кв.м.	
1	443013.048	1295110.802	11.35	5°36.61'
2	443024.345	1295111.914	6.51	131°56.88'
3	443019.991	1295116.750	53.94	16°22.73'
4	443071.745	1295131.963	47.87	179°59.28'
5	443023.874	1295131.977	5.22	186°42.98'
6	443018.698	1295131.367	21.33	254°38.47'
ЗУ8			Площадь 1023 кв.м.	
1	442587.039	1294963.218	16.2	0°33.95'
2	442603.242	1294963.374	23.43	15°48.26'
3	442625.778	1294969.753	23.39	37°31.88'
4	442644.333	1294984.005	6.71	48°4.96'
5	442648.814	1294988.996	4.98	117°14.02'
6	442646.531	1294993.430	26.42	200°58.79'
7	442621.861	1294983.970	17.72	178°32.67'
8	442604.156	1294984.418	22.28	178°33.57'
9	442581.890	1294984.981	6.58	306°2.03'
10	442585.761	1294979.660	16.49	274°27.12'

Каталог координат (этап 2)

№ точки	X	Y	Расстояние	Дирек. угол
ЗУ9				Площадь 1395 кв.м.
1	443018.70	1295131.37	20.08	186°43.29'
2	442998.76	1295129.02	29.2	193°19.62'
3	442970.35	1295122.29	20.22	274°39.18'
4	442971.99	1295102.14	34.03	13°23.22'
5	443005.10	1295110.02	7.99	5°36.21'
6	443013.05	1295110.80	11.35	5°36.61'
7	443024.34	1295111.92	6.5	132°0.41'
8	443019.99	1295116.75	53.91	16°14.59'
9	443071.75	1295131.83	47.88	179°49.23'
10	443023.87	1295131.98	5.22	186°42.98'
ЗУ10				Площадь 24464 кв.м.
1	442939.18	1295114.91	16.24	193°19.04'
2	442923.39	1295111.17	67.3	192°28.63'
3	442857.68	1295096.63	49.33	164°34.48'
4	442810.13	1295109.75	35.05	211°37.86'
5	442780.29	1295091.37	35.16	210°56.48'
6	442750.13	1295073.29	35.03	209°26.44'
7	442719.62	1295056.07	17.51	171°5.83'
8	442702.32	1295058.78	26.79	177°55.49'
9	442675.55	1295059.75	118.9	176°25.91'
10	442556.88	1295067.15	31.43	176°26.58'
11	442525.51	1295069.10	36.82	177°15.62'
12	442488.73	1295070.86	101.01	177°13.85'
13	442387.84	1295075.74	14.78	182°49.89'
14	442373.08	1295075.01	33.31	177°24.13'
15	442339.80	1295076.52	33.33	177°26.28'
16	442306.50	1295078.01	33.26	177°32.15'
17	442273.27	1295079.44	13.28	168°37.34'
18	442260.25	1295082.06	33.44	177°24.73'
19	442226.84	1295083.57	16	176°48.73'
20	442210.86	1295084.46	15.88	233°31.62'
21	442201.42	1295071.69	30.1	269°23.45'
22	442201.10	1295041.59	30.92	269°24.42'
23	442200.78	1295010.67	18.81	354°39.73'
24	442219.51	1295008.92	4.42	130°52.12'
25	442216.62	1295012.26	45	86°39.72'
26	442219.24	1295057.18	33.3	356°39.59'
27	442252.48	1295055.24	33.31	356°39.65'
28	442285.73	1295053.30	33.24	356°40.26'
29	442318.91	1295051.37	33.43	356°40.37'
30	442352.28	1295049.43	33.27	356°40.44'
31	442385.49	1295047.50	33.4	356°40.19'
32	442418.83	1295045.56	33.18	356°38.86'
33	442451.95	1295043.62	33.31	356°37.59'
34	442485.20	1295041.66	33.34	356°42.98'
35	442518.49	1295039.75	33.26	356°33.16'
36	442551.69	1295037.75	33.27	356°38.38'
37	442584.90	1295035.80	33.27	356°48.75'
38	442618.12	1295033.95	44.98	266°53.41'
39	442615.68	1294989.04	12.41	201°51.17'
40	442604.16	1294984.42	17.71	358°32.62'
41	442621.86	1294983.97	26.41	20°59.26'
42	442646.52	1294993.43	4.99	297°20.15'
43	442648.81	1294989.00	14.43	48°45.93'
44	442658.32	1294999.84	26.25	47°18.03'
45	442676.12	1295019.13	11.19	37°5.09'
46	442685.05	1295025.88	22.55	359°44.76'
47	442707.60	1295025.78	17.77	356°38.69'
48	442725.34	1295024.74	35.75	31°37.08'

<i>№ точки</i>	<i>X</i>	<i>Y</i>	<i>Расстояние</i>	<i>Дирек. угол</i>
49	442755.78	1295043.48	35.16	31°36.9'
50	442785.72	1295061.91	35.27	31°39.45'
51	442815.74	1295080.42	31.9	352°22.83'
52	442847.36	1295076.19	5.94	347°27.64'
53	442853.16	1295074.90	9.5	356°15.49'
54	442862.65	1295074.28	15.01	10°56.59'
55	442877.39	1295077.13	36.13	17°24.42'
56	442911.87	1295087.94	61.77	13°17.36'
57	442971.99	1295102.14	20.22	94°39.18'
58	442970.35	1295122.29	32.03	193°19.22'

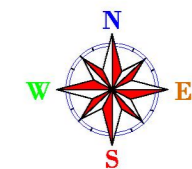
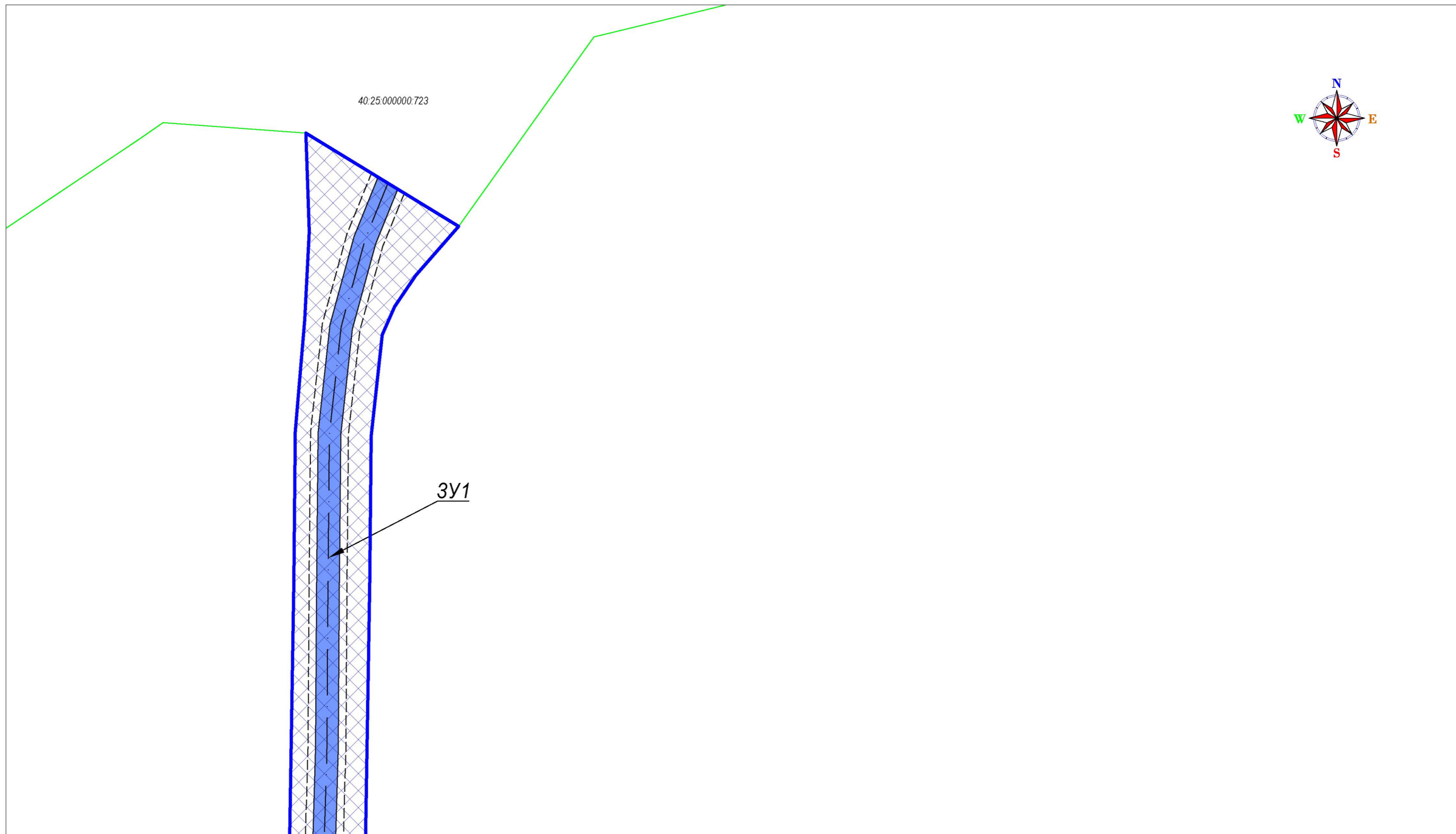
**4. Сведения о границах территории,
применительно к которой осуществляется
подготовка проекта межевания**

№№ точек	X	Y
1	442970.35	1295122.29
2	442939.18	1295114.91
3	442923.39	1295111.17
4	442857.68	1295096.63
5	442810.13	1295109.75
6	442780.29	1295091.37
7	442750.13	1295073.29
8	442719.62	1295056.07
9	442702.32	1295058.78
10	442675.55	1295059.75
11	442556.88	1295067.15
12	442525.51	1295069.10
13	442488.73	1295070.86
14	442387.84	1295075.74
15	442373.08	1295075.01
16	442339.80	1295076.52
17	442306.50	1295078.01
18	442273.27	1295079.44
19	442260.25	1295082.06
20	442226.84	1295083.57
21	442210.86	1295084.46
22	442201.42	1295071.69
23	442201.10	1295041.59
24	442200.78	1295010.67
25	442112.88	1295018.87
26	442096.41	1295031.10
27	442071.51	1295045.56
28	442044.10	1295060.37
29	442017.47	1295073.51
30	442000.12	1295086.55
31	441992.73	1295097.12
32	441991.09	1295102.05
33	441990.29	1295109.24
34	441991.84	1295115.44
35	441993.67	1295122.74
36	441973.91	1295126.10
37	441970.03	1295110.53
38	441971.36	1295097.99
39	441974.68	1295088.05
40	441985.55	1295072.48
41	442006.95	1295056.40
42	442035.06	1295042.52
43	442070.95	1295022.78
44	442084.60	1295014.88
45	442098.42	1294999.85
46	442106.34	1294986.51
47	442113.41	1294970.61

48	442148.12	1294984.80
49	442193.59	1294984.25
50	442237.43	1294981.85
51	442380.12	1294968.25
52	442569.36	1294963.05
53	442603.24	1294963.37
54	442625.78	1294969.75
55	442644.33	1294984.01
56	442648.81	1294989.00
57	442658.32	1294999.84
58	442676.12	1295019.13
59	442685.05	1295025.88
60	442707.60	1295025.78
61	442725.34	1295024.74
62	442755.78	1295043.48
63	442785.72	1295061.91
64	442815.74	1295080.42
65	442847.36	1295076.19
66	442853.16	1295074.90
67	442862.65	1295074.28
68	442877.39	1295077.13
69	442911.87	1295087.94
70	442971.99	1295102.14
71	443005.10	1295110.02
72	443013.05	1295110.80
73	443025.17	1295112.00
74	443105.46	1295111.97
75	443183.51	1295113.24
76	443223.16	1295113.63
77	443252.71	1295116.13
78	443275.88	1295117.30
79	443301.85	1295116.41
80	443277.26	1295156.72
81	443264.36	1295145.38
82	443256.08	1295139.82
83	443248.69	1295136.55
84	443221.97	1295133.62
85	443183.35	1295133.24
86	443105.29	1295131.97
87	443023.87	1295131.98
88	443018.70	1295131.37
89	442998.76	1295129.02
90	442604.16	1294984.42
91	442459.48	1294988.08
92	442219.51	1295008.92
93	442216.62	1295012.26
94	442219.24	1295057.18
95	442252.48	1295055.24
96	442285.73	1295053.30
97	442318.91	1295051.37
98	442352.28	1295049.43
99	442385.49	1295047.50

100	442418.83	1295045.56
101	442451.95	1295043.62
102	442485.20	1295041.66
103	442518.49	1295039.75
104	442551.69	1295037.75
105	442584.90	1295035.80
106	442618.12	1295033.95
107	442615.68	1294989.04

Графические материалы



Линия совмещения с листом 2

Условные обозначения:





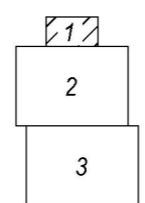

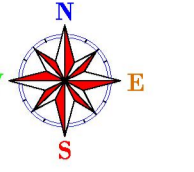
-  - граница населенного пункта
-  - граница и номер земельных участков по сведениям ЕГРН
-  - образуемые земельные участки
-  - обозначение образуемых земельных участков

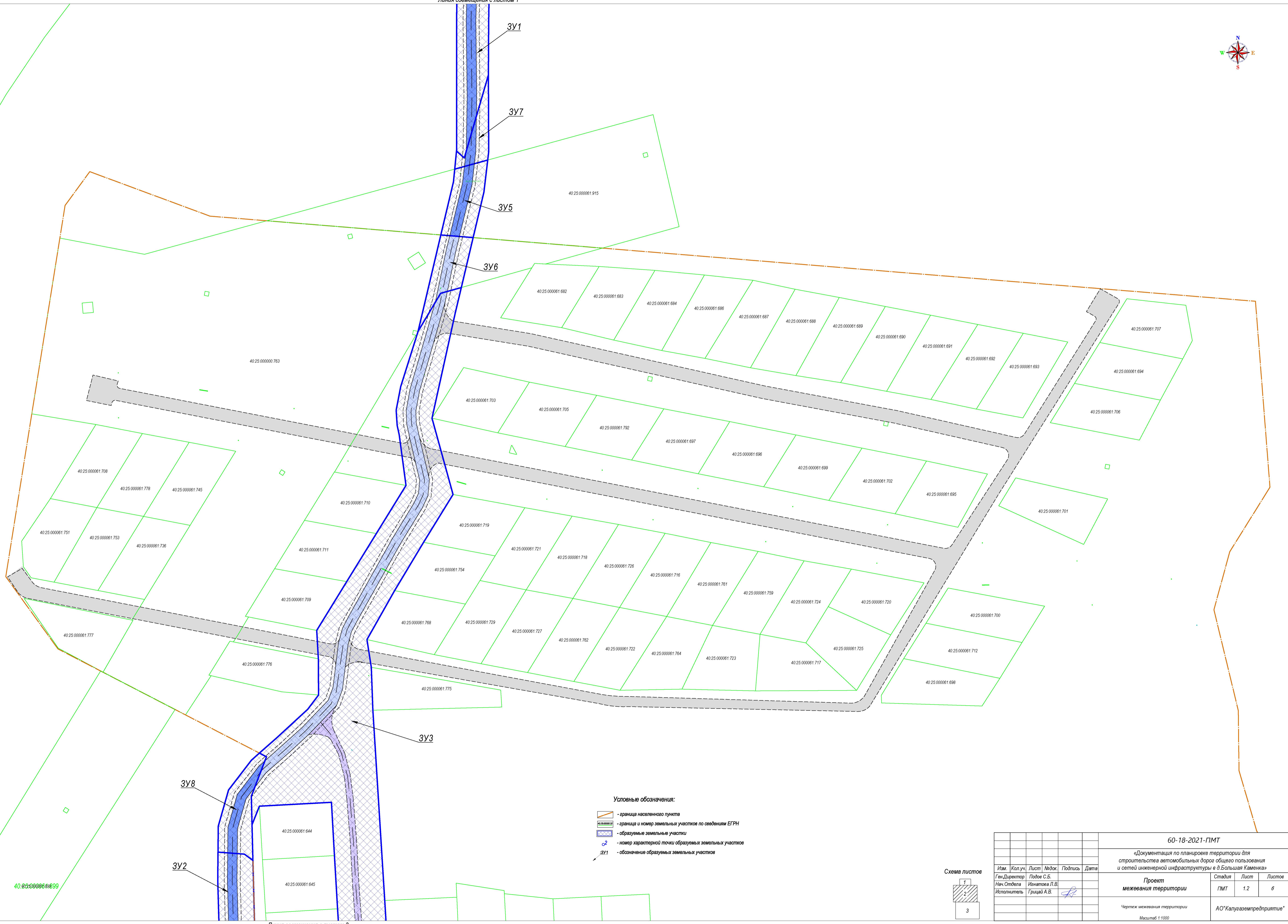
Схема листов



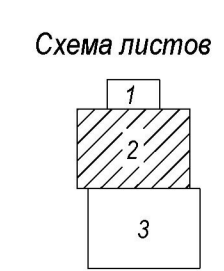
						60-18-2021-ПМТ			
						«Документация по планировке территории для строительства автомобильных дорог общего пользования и сетей инженерной инфраструктуры в д. Большая Каменка»			
Изм.	Кол.уч.	Лист	№док.	Подпись	Дата	Проект межевания территории	Стадия	Лист	Листов
							ПМТ	1.1	6
Ген.Директор		Подов С.Б.							
Нач. Отдела		Игнатова Л.В.							
Исполнитель		Грицай А.В.							
						Чертеж межевания территории	АО"Калугаземпредприятие"		
						Масштаб 1:1000			



Линия совмещения с листом 1



- Условные обозначения:**
- граница населенного пункта
 - граница и номер земельных участков по сведениям ЕГРН
 - образуемые земельные участки
 - номер характерной точки образуемых земельных участков
 - обозначение образуемых земельных участков



						60-18-2021-ПМТ		
						«Документация по планировке территории для строительства автомобильных дорог общего пользования и сетей инженерной инфраструктуры в д. Большая Каменка»		
Изм.	Кол.уч.	Лист	Подок.	Подпись	Дата	Проект межевания территории		
				Иванцова Л.В.		Стadia	Лист	Листов
				Грицай А.В.		ПМТ	1.2	6
						Чертеж межевания территории		
						АО «Калужаземпредприятие»		
						Масштаб 1:1000		

Линия совмещения с листом 3

40.25.000061.699

3У2

3У8

3У3

40.25.000061.775

40.25.000061.776

40.25.000061.777

40.25.000061.708

40.25.000061.778

40.25.000061.745

40.25.000061.751

40.25.000061.753

40.25.000061.736

40.25.000061.709

40.25.000061.711

40.25.000061.719

40.25.000061.754

40.25.000061.721

40.25.000061.718

40.25.000061.726

40.25.000061.716

40.25.000061.761

40.25.000061.759

40.25.000061.724

40.25.000061.720

40.25.000061.700

40.25.000061.712

40.25.000061.698

40.25.000061.768

40.25.000061.729

40.25.000061.727

40.25.000061.762

40.25.000061.722

40.25.000061.764

40.25.000061.723

40.25.000061.717

40.25.000061.725

40.25.000061.701

40.25.000061.695

40.25.000061.702

40.25.000061.699

40.25.000061.696

40.25.000061.699

40.25.000061.702

40.25.000061.695

40.25.000061.697

40.25.000061.696

40.25.000061.699

40.25.000061.702

40.25.000061.695

40.25.000061.792

40.25.000061.697

40.25.000061.696

40.25.000061.699

40.25.000061.702

40.25.000061.695

40.25.000061.703

40.25.000061.705

40.25.000061.792

40.25.000061.697

40.25.000061.696

40.25.000061.699

40.25.000061.702

40.25.000061.695

40.25.000061.682

40.25.000061.683

40.25.000061.684

40.25.000061.686

40.25.000061.687

40.25.000061.688

40.25.000061.689

40.25.000061.691

40.25.000061.692

40.25.000061.693

40.25.000061.707

40.25.000061.694

40.25.000061.706

40.25.000061.915

40.25.000000.763

3У6

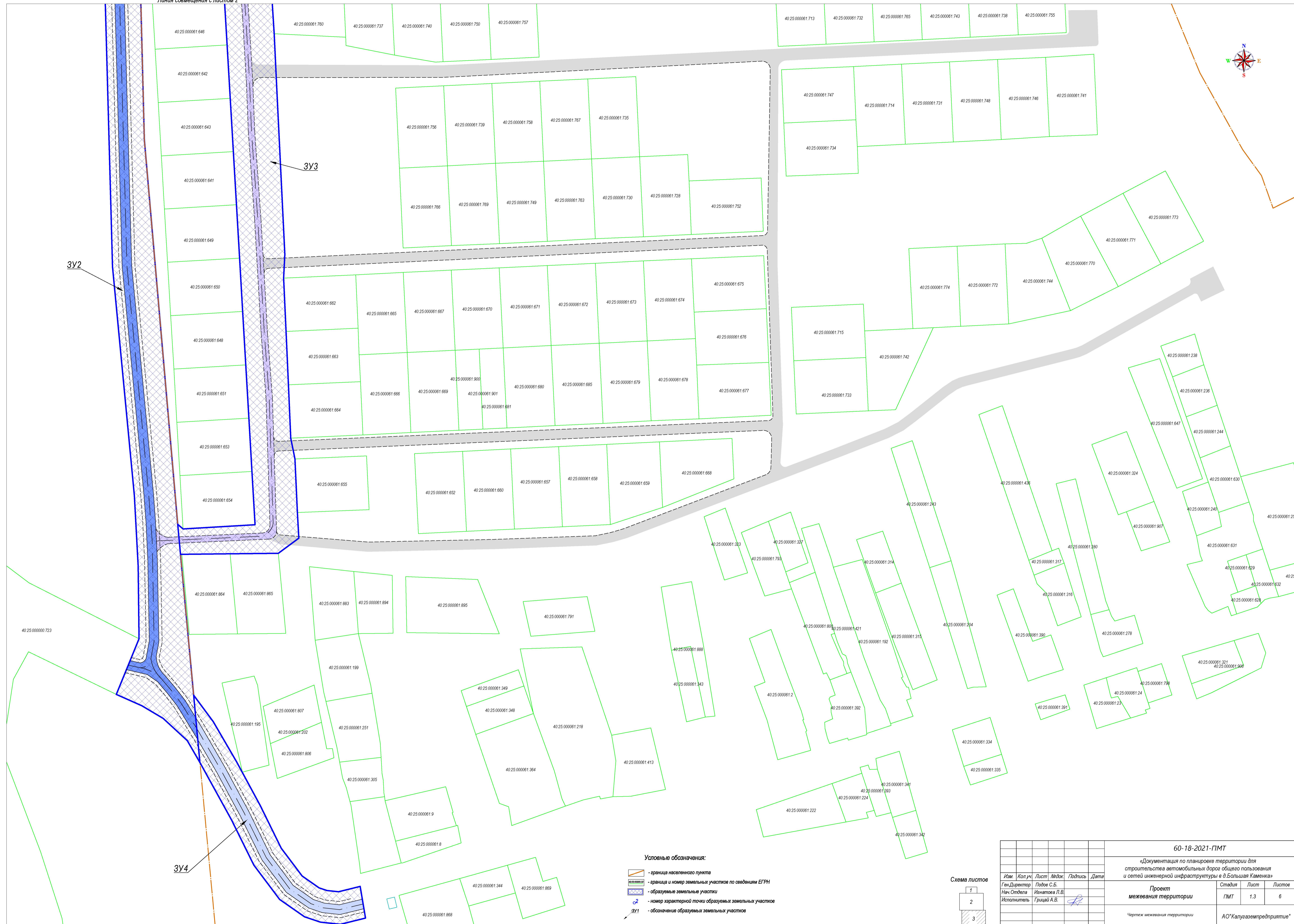
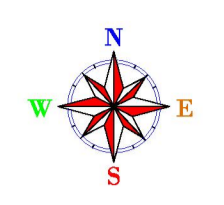
3У5

3У7

3У1

40.25.000061.644

40.25.000061.645



- Условные обозначения:**
- граница населенного пункта
 - граница и номер земельных участков по сведениям ЕГРН
 - образуемые земельные участки
 - номер характерной точки образуемых земельных участков
 - обозначение образуемых земельных участков

Схема листов

1
2
3

60-18-2021-ПМТ					
«Документация по планировке территории для строительства автомобильных дорог общего пользования и сетей инженерной инфраструктуры в д. Большая Каменка»					
Изм.	Кол.уч.	Лист	Модок.	Подпись	Дата
Ген. Директор	Побое С.Б.				
Нач. Отдела	Иванцова Л.В.				
Исполнитель	Грицай А.В.				
Проект				Стадия	Лист
межевания территории				ПМТ	1.3
Чертеж межевания территории				Листовое	
Масштаб 1:1000				6	
АО «Кагуаземпредприятие»					



Линия совмещения с листом 2

Условные обозначения:





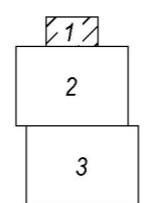

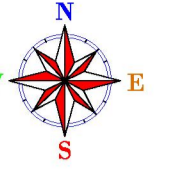
-  - граница населенного пункта
-  - граница и номер земельных участков по сведениям ЕГРН
-  - образуемые земельные участки
-  - обозначение образуемых земельных участков

Схема листов



						60-18-2021-ПМТ					
						«Документация по планировке территории для строительства автомобильных дорог общего пользования и сетей инженерной инфраструктуры в д. Большая Каменка»					
Изм.	Кол.уч.	Лист	№док.	Подпись	Дата	Проект межевания территории			Стадия	Лист	Листов
Ген.Директор				Подов С.Б.					ПМТ	2.1	6
Нач. Отдела				Игнатова Л.В.							
Исполнитель				Грицай А.В.		Чертеж межевания территории (этап 2)			АО"Калугаземпредприятие"		

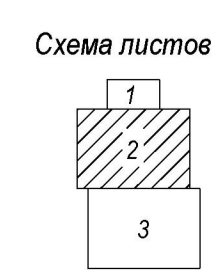


Линия совмещения с листом 1

ЗУ9

ЗУ10

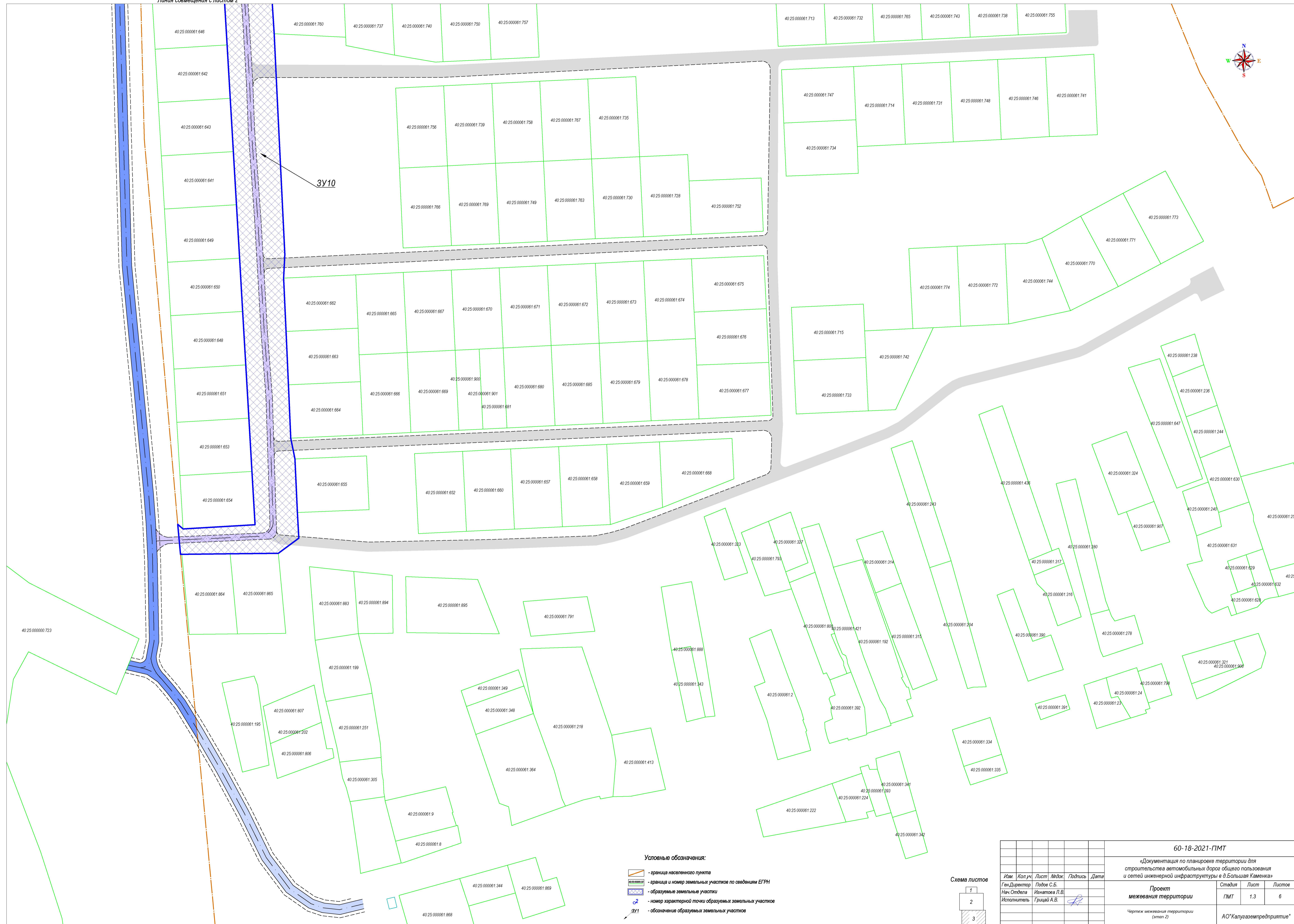
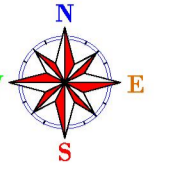
- Условные обозначения:
- граница населенного пункта
 - граница и номер земельных участков по сведениям ЕГРН
 - образуемые земельные участки
 - номер характерной точки образуемых земельных участков
 - обозначение образуемых земельных участков



						60-18-2021-ПМТ		
						«Документация по планировке территории для строительства автомобильных дорог общего пользования и сетей инженерной инфраструктуры в д. Большая Каменка»		
Изм.	Кол.уч.	Лист	Подок.	Подпись	Дата	Проект межевания территории		
						Студия	Лист	Листов
						ПМТ	1.2	6
						Чертеж межевания территории (лист 2)		
						АО «Калугаземпредприятие»		
						Масштаб 1:1000		

40.25.000061.699

Линия совмещения с листом 3



- Условные обозначения:**
- граница населенного пункта
 - граница и номер земельного участка по сведениям ЕГРН
 - образуемые земельные участки
 - номер характерной точки образуемых земельных участков
 - обозначение образуемых земельных участков

Схема листов

1
2
3

60-18-2021-ПМТ					
«Документация по планировке территории для строительства автомобильных дорог общего пользования и сетей инженерной инфраструктуры в д. Большая Каменка»					
Изм.	Кол.уч.	Лист	Модок.	Подпись	Дата
Ген. Директор	Побое С.Б.				
Нач. Отдела	Иванцова Л.В.				
Исполнитель	Грицай А.В.				
Проект				Стадия	Лист
межевания территории				ПМТ	1.3
Чертеж межевания территории (этал. 2)				Листов	6
Масштаб 1:1000				АО «Кагуаземпредприятие»	