

Утверждена Распоряжением заместителя главы
городского округа города Калуги-начальника
управления архитектуры, градостроительства и
земельных отношений города Калуги
от _____ № _____

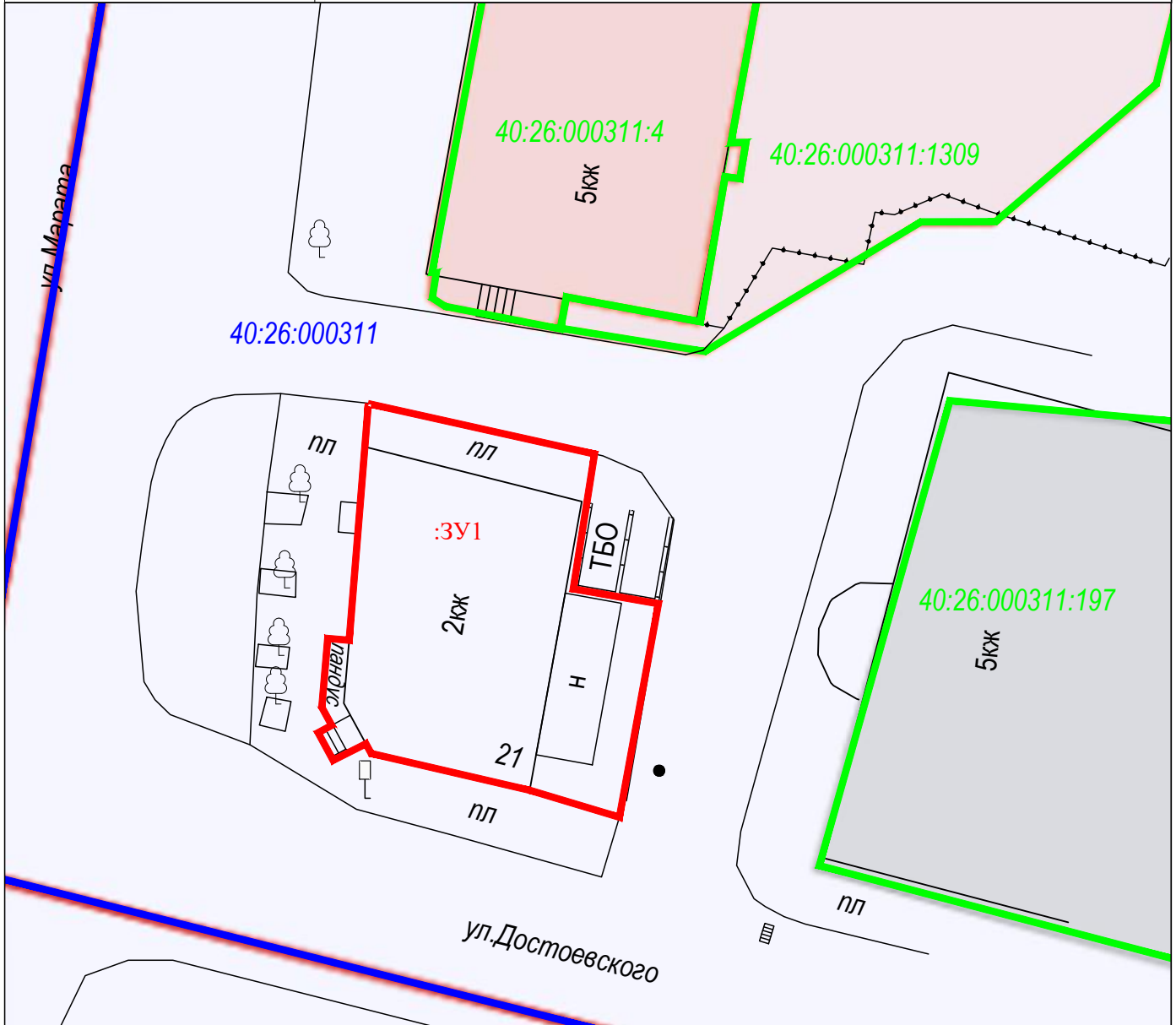
Схема расположения земельного участка или земельных
участков на кадастровом плане территории
Кадастровый квартал: 40:26:000311

Условный номер земельного участка: ЗУ1

Площадь земельного участка 209 кв.м.




Обозначение характерных точек границ	Координаты, м	
	X	Y
1	2	3

Координаты на обороте листа



Условные обозначения:

Масштаб 1:300

-  - граница кадастрового квартала
-  - граница земельного участка по сведениям ЕГРН
-  - испрашиваемый земельный участок

Категория земель: земли населенных пунктов

Вид разрешенного использования: под многоквартирным домом

Местоположения земельного участка: г.Калуга, ул. Достоевского, д. 21



Каталог координат земельного участка

Обозначение характерных точек границ	Координаты, м	
	X	Y
<i>1</i>	<i>2</i>	<i>3</i>
1	430417,51	1299882,71
2	430415,14	1299893,34
3	430408,80	1299892,35
4	430408,11	1299896,35
5	430398,07	1299894,51
6	430399,34	1299890,30
7	430401,07	1299882,85
8	430401,52	1299882,60
9	430400,75	1299881,06
10	430402,04	1299880,36
11	430402,39	1299880,99
12	430403,24	1299880,53
13	430406,47	1299880,81
14	430406,39	1299881,81
1	430417,51	1299882,71