

Инв. № 27/К 27.12.2023

Проект межевания территории в районе ул. Телевизионная, ул. Московская и пер. Юрия Казанкова

Основная часть проекта межевания территории

Генеральный директор института:
Главный градостроитель института:
Архитектор:
Архитектор:

Клинкова Е.М.
Метейко Н.А.
Сахарова Ю.С.
Фролова П.А.

Санкт-Петербург 2023 год



Оглавление

1. Нормативная документация	3
2. Общие положения	4
3. Перечень и сведения о площади образуемых земельных участков, возможные способы их образования, вид разрешенного использования образуемых земельных участков.....	5
4. Перечень и сведения о площади образуемых земельных участков, которые будут отнесены к территории общего пользования, возможные способы их образования, вид разрешенного использования образуемых земельных участков	45
5. Перечень координат поворотных точек границ территории, в отношении которой утвержден проект межевания	67

Состав проекта

Основная часть проекта межевания территории:

Пояснительная записка

I. Чертежи межевания:

ПМ 1.1 Чертеж границ образуемых земельных участков. Условные номера образуемых земельных участков. Масштаб 1:1000.

ПМ 2. Чертеж границ планируемых и существующих элементов планировочной структуры. Масштаб 1:1000.

ПМ 3. Чертеж красных линий, утвержденных в составе проекта планировки территории и границ публичных сервитутов. Масштаб 1:1000.

Материалы по обоснованию проекта межевания территории

II. Чертежи межевания:

ПМ 1. Чертеж границ существующих земельных участков. Масштаб 1:1000.

ПМ 2.1. Чертеж границ зон с особыми условиями использования территории. Часть 1. Масштаб 1:1000.

ПМ 2.2. Чертеж границ зон с особыми условиями использования территории. Часть 2. Масштаб 1:1000.

ПМ 2.3. Чертеж границ зон с особыми условиями использования территории. Часть 3. Масштаб 1:1000.

ПМ 2.4. Чертеж границ зон с особыми условиями использования территории. Часть 4. Масштаб 1:1000.

ПМ 3. Чертеж местоположения существующих объектов капитального строительства. Масштаб 1:1000.

1. Нормативная документация

При разработке проекта межевания использовалась следующая нормативно-правовая и нормативно-техническая документация:

1. «Земельный кодекс Российской Федерации» от 25.10.2001 № 136-ФЗ (действующая редакция).

2. «Градостроительный кодекс Российской Федерации» от 29.12.2004 № 190-ФЗ (действующая редакция).

3. «Жилищный кодекс Российской Федерации» от 29.12.2004 № 188-ФЗ (действующая редакция).

4. Федеральный закон от 24.07.2007 № 221-ФЗ «О государственном кадастре недвижимости» (действующая редакция).

5. Федеральный закон от 22.07.2008 № 123-ФЗ «Технический регламент о требованиях пожарной безопасности» (действующая редакция).

6. Постановление Правительства РФ от 20.11.2000 № 878 «Об утверждении Правил охраны газораспределительных сетей» (действующая редакция).

7. Постановление Правительства РФ от 24.02.2009 № 160 «О порядке установления охранных зон объектов электросетевого хозяйства и особых условий использования земельных участков, расположенных в границах таких зон» (вместе с «Правилами установления охранных зон объектов электросетевого хозяйства и особых условий использования земельных участков, расположенных в границах таких зон») (действующая редакция).

8. Приказ Минстроя РФ от 17.08.1992 № 197 «О типовых правилах охраны коммунальных тепловых сетей».

9. Постановление Главного государственного санитарного врача РФ от 25.09.2007 № 74 «О введении в действие новой редакции санитарно-эпидемиологических правил и нормативов СанПиН 2.2.1/2.1.1.1200-03 «Санитарно-защитные зоны и санитарная классификация предприятий, сооружений и иных объектов» (Зарегистрировано в Минюсте РФ 25.01.2008 № 10995) (действующая редакция).

10. Приказ Минэкономразвития России от 01.09.2014 № 540 «Об утверждении классификатора видов разрешенного использования земельных участков» (Зарегистрировано в Минюсте России 08.09.2014 № 33995) (действующая редакция).

11. Письмо Роснедвижимости от 15.08.2008 № ВК/3583 «О кадастровом учете земельных участков под многоквартирными домами».

12. СП 42.13330.2011 «Свод правил. Градостроительство. Планировка и застройка городских и сельских поселений. Актуализированная редакция СНиП 2.07.01-89*» (утв. Приказом Минрегиона РФ от 28.12.2010 № 820).

13. Приказ Управления архитектуры и градостроительства Калужской обл. от 17.07.2015 № 59 «Об утверждении региональных нормативов градостроительного проектирования Калужской области» (действующая редакция) (Зарегистрировано в администрации Губернатора Калужской обл. 02.09.2015 № 5324).

14. Решение Городской Думы города Калуги от 23.12.2016 № 163 «Об утверждении местных нормативов градостроительного проектирования городского округа «Город Калуга».

15. Решение Городской Думы города Калуги от 14.12.2011 № 247 (действующая редакция) «Об утверждении Правил землепользования и застройки городского округа «Город Калуга».

2. Общие положения

Подготовка проекта межевания территории осуществляется для определения местоположения границ образуемых земельных участков.

Определение местоположения границ образуемых земельных участков в соответствии с требованиями статьи 11.2 «Образование земельных участков», статьи 11.9 «Требования к образуемым и измененным земельным участкам», статьи 39.20 «Особенности предоставления земельного участка, находящегося в государственной собственности или муниципальной собственности, на котором расположены здания, сооружения» Земельного кодекса Российской Федерации от 25.10.2001 № 136-ФЗ и Правилами землепользования и застройки городского округа «Город Калуга», утвержденными решением Городской Думы города Калуги от 14.12.2011 № 247 «Об утверждении Правил землепользования и застройки городского округа «Город Калуга» (действующая редакция).

3. Перечень и сведения о площади образуемых земельных участков, возможные способы их образования, вид разрешенного использования образуемых земельных участков

Таблица 1

Условный номер/ перечень образуемых земельных участков	Площадь образуемого земельного участка, кв.м	Возможные способы образования земельного участка	Вид разрешенного использования образуемых земельных участков в соответствии с градостроительными регламентами территориальных зон и проектом планировки территории	Вид разрешенного использования (далее ВРИ) образуемых земельных участков в соответствии с видом разрешенного использования исходного(ых) земельного(ых) участка(ов) и сведения об исходном(ых) земельном(ых) участке(ах)
1	2	3	4	5
:ЗУ1	11898	<p>образование земельного участка при перераспределении земельных участков с кадастровыми номерами 40:26:000157:20, 40:26:000157:22, 40:26:000157:37, 40:26:000157:38, 40:26:000157:39, 40:26:000157:530.</p> <p>При перераспределении вышеуказанных земельных участков образуются земельные участки с условными номерами: ЗУ1, :ЗУ2, :ЗУ3, :ЗУ4, :ЗУ5, :ЗУ6, :ЗУ7, :ЗУ8, :ЗУ9, :ЗУ10, :ЗУ11</p>	многоэтажная жилая застройка (высотная застройка) 2.6	<p>категория земель земельных участков: «земли населенных пунктов»;</p> <p>ВРИ земельного участка с кадастровым номером 40:26:000157:20: «под территорию завода»;</p> <p>форма собственности: «Частная собственность»;</p> <p>площадь уточненная: 13774 кв.м</p> <p>ВРИ земельного участка с кадастровым номером 40:26:000157:22: «под территорию завода»;</p> <p>форма собственности: «Частная собственность»;</p> <p>площадь уточненная: 5370 кв.м</p> <p>ВРИ земельного участка с кадастровым номером 40:26:000157:37: «под территорию завода»;</p> <p>форма собственности: «Частная собственность»;</p> <p>площадь уточненная: 3525 кв.м</p> <p>ВРИ земельного участка с кадастровым номером 40:26:000157:38: «под территорию завода»;</p> <p>форма собственности: «Частная собственность»;</p> <p>площадь уточненная: 2848 кв.м</p> <p>ВРИ земельного участка с кадастровым номером 40:26:000157:39: «под территорию завода»;</p>

				<p>форма собственности: «Частная собственность»; площадь уточненная: 1654 кв.м ВРИ земельного участка с кадастровым номером 40:26:000157:530: «под территорию завода»; форма собственности: «Частная собственность»; площадь уточненная: 2716 кв.м</p>
:ЗУ2	10347	<p>образование земельного участка при перераспределении земельных участков с кадастровыми номерами 40:26:000157:20, 40:26:000157:22, 40:26:000157:37, 40:26:000157:38, 40:26:000157:39, 40:26:000157:530. При перераспределении вышеуказанных земельных участков образуются земельные участки с условными номерами: ЗУ1, :ЗУ2, :ЗУ3, :ЗУ4, :ЗУ5, :ЗУ6, :ЗУ7, :ЗУ8, :ЗУ9, :ЗУ10, :ЗУ11</p>	<p>многоэтажная жилая застройка (высотная застройка) 2.6</p>	<p>категория земель земельных участков: «земли населенных пунктов»; ВРИ земельного участка с кадастровым номером 40:26:000157:20: «под территорию завода»; форма собственности: «Частная собственность»; площадь уточненная: 13774 кв.м ВРИ земельного участка с кадастровым номером 40:26:000157:22: «под территорию завода»; форма собственности: «Частная собственность»; площадь уточненная: 5370 кв.м ВРИ земельного участка с кадастровым номером 40:26:000157:37: «под территорию завода»; форма собственности: «Частная собственность»; площадь уточненная: 3525 кв.м ВРИ земельного участка с кадастровым номером 40:26:000157:38: «под территорию завода»; форма собственности: «Частная собственность»; площадь уточненная: 2848 кв.м ВРИ земельного участка с кадастровым номером 40:26:000157:39: «под территорию завода»; форма собственности: «Частная собственность»; площадь уточненная: 1654 кв.м ВРИ земельного участка с кадастровым номером 40:26:000157:530: «под территорию завода»; форма собственности: «Частная собственность»; площадь уточненная: 2716 кв.м</p>

1	2	3	4	5
:ЗУ3	144	<p>образование земельного участка при перераспределении земельных участков с кадастровыми номерами 40:26:000157:20, 40:26:000157:22, 40:26:000157:37, 40:26:000157:38, 40:26:000157:39, 40:26:000157:530.</p> <p>При перераспределении вышеуказанных земельных участков образуются земельные участки с условными номерами: ЗУ1, :ЗУ2, :ЗУ3, :ЗУ4, :ЗУ5, :ЗУ6, :ЗУ7, :ЗУ8, :ЗУ9, :ЗУ10, :ЗУ11</p>	коммунальное обслуживание 3.1	<p>категория земель земельных участков: «земли населенных пунктов»;</p> <p>ВРИ земельного участка с кадастровым номером 40:26:000157:20: «под территорию завода»; форма собственности: «Частная собственность»; площадь уточненная: 13774 кв.м</p> <p>ВРИ земельного участка с кадастровым номером 40:26:000157:22: «под территорию завода»; форма собственности: «Частная собственность»; площадь уточненная: 5370 кв.м</p> <p>ВРИ земельного участка с кадастровым номером 40:26:000157:37: «под территорию завода»; форма собственности: «Частная собственность»; площадь уточненная: 3525 кв.м</p> <p>ВРИ земельного участка с кадастровым номером 40:26:000157:38: «под территорию завода»; форма собственности: «Частная собственность»; площадь уточненная: 2848 кв.м</p> <p>ВРИ земельного участка с кадастровым номером 40:26:000157:39: «под территорию завода»; форма собственности: «Частная собственность»; площадь уточненная: 1654 кв.м</p> <p>ВРИ земельного участка с кадастровым номером 40:26:000157:530: «под территорию завода»; форма собственности: «Частная собственность»; площадь уточненная: 2716 кв.м</p>

1	2	3	4	5
:ЗУ4	53	<p>образование земельного участка при перераспределении земельных участков с кадастровыми номерами 40:26:000157:20, 40:26:000157:22, 40:26:000157:37, 40:26:000157:38, 40:26:000157:39, 40:26:000157:530.</p> <p>При перераспределении вышеуказанных земельных участков образуются земельные участки с условными номерами: ЗУ1, :ЗУ2, :ЗУ3, :ЗУ4, :ЗУ5, :ЗУ6, :ЗУ7, :ЗУ8, :ЗУ9, :ЗУ10, :ЗУ11</p>	коммунальное обслуживание 3.1	<p>категория земель земельных участков: «земли населенных пунктов»;</p> <p>ВРИ земельного участка с кадастровым номером 40:26:000157:20: «под территорию завода»; форма собственности: «Частная собственность»; площадь уточненная: 13774 кв.м</p> <p>ВРИ земельного участка с кадастровым номером 40:26:000157:22: «под территорию завода»; форма собственности: «Частная собственность»; площадь уточненная: 5370 кв.м</p> <p>ВРИ земельного участка с кадастровым номером 40:26:000157:37: «под территорию завода»; форма собственности: «Частная собственность»; площадь уточненная: 3525 кв.м</p> <p>ВРИ земельного участка с кадастровым номером 40:26:000157:38: «под территорию завода»; форма собственности: «Частная собственность»; площадь уточненная: 2848 кв.м</p> <p>ВРИ земельного участка с кадастровым номером 40:26:000157:39: «под территорию завода»; форма собственности: «Частная собственность»; площадь уточненная: 1654 кв.м</p> <p>ВРИ земельного участка с кадастровым номером 40:26:000157:530: «под территорию завода»; форма собственности: «Частная собственность»; площадь уточненная: 2716 кв.м</p>

1	2	3	4	5
:ЗУ5	347	<p>образование земельного участка при перераспределении земельных участков с кадастровыми номерами 40:26:000157:20, 40:26:000157:22, 40:26:000157:37, 40:26:000157:38, 40:26:000157:39, 40:26:000157:530.</p> <p>При перераспределении вышеуказанных земельных участков образуются земельные участки с условными номерами: ЗУ1, :ЗУ2, :ЗУ3, :ЗУ4, :ЗУ5, :ЗУ6, :ЗУ7, :ЗУ8, :ЗУ9, :ЗУ10, :ЗУ11</p>	коммунальное обслуживание 3.1	<p>категория земель земельных участков: «земли населенных пунктов»;</p> <p>ВРИ земельного участка с кадастровым номером 40:26:000157:20: «под территорию завода»; форма собственности: «Частная собственность»; площадь уточненная: 13774 кв.м</p> <p>ВРИ земельного участка с кадастровым номером 40:26:000157:22: «под территорию завода»; форма собственности: «Частная собственность»; площадь уточненная: 5370 кв.м</p> <p>ВРИ земельного участка с кадастровым номером 40:26:000157:37: «под территорию завода»; форма собственности: «Частная собственность»; площадь уточненная: 3525 кв.м</p> <p>ВРИ земельного участка с кадастровым номером 40:26:000157:38: «под территорию завода»; форма собственности: «Частная собственность»; площадь уточненная: 2848 кв.м</p> <p>ВРИ земельного участка с кадастровым номером 40:26:000157:39: «под территорию завода»; форма собственности: «Частная собственность»; площадь уточненная: 1654 кв.м</p> <p>ВРИ земельного участка с кадастровым номером 40:26:000157:530: «под территорию завода»; форма собственности: «Частная собственность»; площадь уточненная: 2716 кв.м</p>

1	2	3	4	5
:ЗУ12	10426	<p>образование земельного участка при перераспределении земельных участков с кадастровыми номерами 40:26:000157:28, 40:26:000157:41, 40:26:000157:532.</p> <p>При перераспределении вышеуказанных земельных участков образуются земельные участки с условными номерами: ЗУ12, :ЗУ13, :ЗУ14, :ЗУ15, :ЗУ16, :ЗУ17, :ЗУ18</p>	<p>многоэтажная жилая застройка (высотная застройка) 2.6</p>	<p>категория земель земельных участков: «земли населенных пунктов»;</p> <p>ВРИ земельного участка с кадастровым номером 40:26:000157:28: «под территорию завода»; форма собственности: «Частная собственность»;</p> <p>площадь уточненная: 5679 кв.м</p> <p>ВРИ земельного участка с кадастровым номером 40:26:000157:41: «под территорию завода»; форма собственности: «Частная собственность»;</p> <p>площадь уточненная: 4291 кв.м</p> <p>ВРИ земельного участка с кадастровым номером 40:26:000157:532: «под территорию завода»; форма собственности: «Частная собственность»;</p> <p>площадь уточненная: 5662 кв.м</p>
:ЗУ13	1595	<p>образование земельного участка при перераспределении земельных участков с кадастровыми номерами 40:26:000157:28, 40:26:000157:41, 40:26:000157:532.</p> <p>При перераспределении вышеуказанных земельных участков образуются земельные участки с условными номерами: ЗУ12, :ЗУ13, :ЗУ14, :ЗУ15, :ЗУ16, :ЗУ17, :ЗУ18</p>	<p>площадки для занятия спортом 5.1.3</p>	<p>категория земель земельных участков: «земли населенных пунктов»;</p> <p>ВРИ земельного участка с кадастровым номером 40:26:000157:28: «под территорию завода»; форма собственности: «Частная собственность»;</p> <p>площадь уточненная: 5679 кв.м</p> <p>ВРИ земельного участка с кадастровым номером 40:26:000157:41: «под территорию завода»; форма собственности: «Частная собственность»;</p> <p>площадь уточненная: 4291 кв.м</p> <p>ВРИ земельного участка с кадастровым номером 40:26:000157:532: «под территорию завода»; форма собственности: «Частная собственность»;</p> <p>площадь уточненная: 5662 кв.м</p>

1	2	3	4	5
:ЗУ14	546	<p>образование земельного участка при перераспределении земельных участков с кадастровыми номерами 40:26:000157:28, 40:26:000157:41, 40:26:000157:532.</p> <p>При перераспределении вышеуказанных земельных участков образуются земельные участки с условными номерами: ЗУ12, :ЗУ13, :ЗУ14, :ЗУ15, :ЗУ16, :ЗУ17, :ЗУ18</p>	коммунальное обслуживание 3.1	<p>категория земель земельных участков: «земли населенных пунктов»;</p> <p>ВРИ земельного участка с кадастровым номером 40:26:000157:28: «под территорию завода»; форма собственности: «Частная собственность»;</p> <p>площадь уточненная: 5679 кв.м</p> <p>ВРИ земельного участка с кадастровым номером 40:26:000157:41: «под территорию завода»; форма собственности: «Частная собственность»;</p> <p>площадь уточненная: 4291 кв.м</p> <p>ВРИ земельного участка с кадастровым номером 40:26:000157:532: «под территорию завода»; форма собственности: «Частная собственность»;</p> <p>площадь уточненная: 5662 кв.м</p>
:ЗУ15	261	<p>образование земельного участка при перераспределении земельных участков с кадастровыми номерами 40:26:000157:28, 40:26:000157:41, 40:26:000157:532.</p> <p>При перераспределении вышеуказанных земельных участков образуются земельные участки с условными номерами: ЗУ12, :ЗУ13, :ЗУ14, :ЗУ15, :ЗУ16, :ЗУ17, :ЗУ18</p>	коммунальное обслуживание 3.1	<p>категория земель земельных участков: «земли населенных пунктов»;</p> <p>ВРИ земельного участка с кадастровым номером 40:26:000157:28: «под территорию завода»; форма собственности: «Частная собственность»;</p> <p>площадь уточненная: 5679 кв.м</p> <p>ВРИ земельного участка с кадастровым номером 40:26:000157:41: «под территорию завода»; форма собственности: «Частная собственность»;</p> <p>площадь уточненная: 4291 кв.м</p> <p>ВРИ земельного участка с кадастровым номером 40:26:000157:532: «под территорию завода»; форма собственности: «Частная собственность»;</p> <p>площадь уточненная: 5662 кв.м</p>
:ЗУ19	14019	образование земельного участка при перераспределении земельных	многоэтажная жилая застройка (высотная застройка) 2.6	<p>категория земель земельных участков: «земли населенных пунктов»;</p> <p>ВРИ земельного участка с кадастровым номером</p>

		<p>участков с кадастровыми номерами 40:26:000157:24, 40:26:000157:25, 40:26:000157:26, 40:26:000157:27, 40:26:000157:29, 40:26:000157:30, 40:26:000157:31, 40:26:000157:32, 40:26:000157:33, 40:26:000157:34, 40:26:000157:35, 40:26:000157:36, 40:26:000157:40, 40:26:000157:42, 40:26:000157:43, 40:26:000157:186, 40:26:000157:187.</p> <p>При перераспределении вышеуказанных земельных участков образуются земельные участки с условными номерами: ЗУ19, :ЗУ20, :ЗУ21, :ЗУ22, :ЗУ23, :ЗУ24, :ЗУ25, :ЗУ26, :ЗУ27, :ЗУ28, :ЗУ29, :ЗУ30, :ЗУ31, :ЗУ32, :ЗУ33, :ЗУ34, :ЗУ35, :ЗУ36, :ЗУ37, :ЗУ38, :ЗУ39, :ЗУ40, :ЗУ41</p>		<p>40:26:000157:24: «под территорию завода»; форма собственности: «Частная собственность»; площадь уточненная: 11155 кв.м ВРИ земельного участка с кадастровым номером 40:26:000157:25: «под территорию завода»; форма собственности: «Частная собственность»; площадь уточненная: 11214 кв.м ВРИ земельного участка с кадастровым номером 40:26:000157:26: «под территорию завода»; форма собственности: «Частная собственность»; площадь уточненная: 3370 кв.м ВРИ земельного участка с кадастровым номером 40:26:000157:27: «под территорию завода»; форма собственности: «Частная собственность»; площадь уточненная: 4576 кв.м ВРИ земельного участка с кадастровым номером 40:26:000157:29: «под территорию завода»; форма собственности: «Частная собственность»; площадь уточненная: 5339 кв.м ВРИ земельного участка с кадастровым номером 40:26:000157:30: «под территорию завода»; форма собственности: «Частная собственность»; площадь уточненная: 1966 кв.м ВРИ земельного участка с кадастровым номером 40:26:000157:31: «под территорию завода»; форма собственности: «Частная собственность»; площадь уточненная: 1639 кв.м ВРИ земельного участка с кадастровым номером 40:26:000157:32: «под территорию завода»; форма собственности: «Частная собственность»; площадь уточненная: 6003 кв.м ВРИ земельного участка с кадастровым номером 40:26:000157:33: «под территорию завода»; форма собственности: «Частная собственность»;</p>
--	--	--	--	--

				<p>площадь уточненная: 2866 кв.м ВРИ земельного участка с кадастровым номером 40:26:000157:34: «под территорию завода»; форма собственности: «Частная собственность»; площадь уточненная: 7928 кв.м ВРИ земельного участка с кадастровым номером 40:26:000157:35: «под территорию завода»; форма собственности: «Частная собственность»; площадь уточненная: 7747 кв.м ВРИ земельного участка с кадастровым номером 40:26:000157:36: «под территорию завода»; форма собственности: «Частная собственность»; площадь уточненная: 3281 кв.м ВРИ земельного участка с кадастровым номером 40:26:000157:40: «под территорию завода»; форма собственности: «Частная собственность»; площадь уточненная: 1928 кв.м ВРИ земельного участка с кадастровым номером 40:26:000157:42: «под территорию завода»; форма собственности: «Частная собственность»; площадь уточненная: 2801 кв.м ВРИ земельного участка с кадастровым номером 40:26:000157:43: «под территорию завода»; форма собственности: «Частная собственность»; площадь уточненная: 9210 кв.м ВРИ земельного участка с кадастровым номером 40:26:000157:186: «под территорию завода»; форма собственности: «Частная собственность»; площадь уточненная: 1636 кв.м ВРИ земельного участка с кадастровым номером 40:26:000157:187: «под территорию завода»; форма собственности: «Частная собственность»; площадь уточненная: 1173 кв.м</p>
--	--	--	--	--

1	2	3	4	5
:ЗУ20	11689	<p>образование земельного участка при перераспределении земельных участков с кадастровыми номерами 40:26:000157:24, 40:26:000157:25, 40:26:000157:26, 40:26:000157:27, 40:26:000157:29, 40:26:000157:30, 40:26:000157:31, 40:26:000157:32, 40:26:000157:33, 40:26:000157:34, 40:26:000157:35, 40:26:000157:36, 40:26:000157:40, 40:26:000157:42, 40:26:000157:43, 40:26:000157:186, 40:26:000157:187.</p> <p>При перераспределении вышеуказанных земельных участков образуются земельные участки с условными номерами: ЗУ19, :ЗУ20, :ЗУ21, :ЗУ22, :ЗУ23, :ЗУ24, :ЗУ25, :ЗУ26, :ЗУ27, :ЗУ28, :ЗУ29, :ЗУ30, :ЗУ31, :ЗУ32, :ЗУ33, :ЗУ34, :ЗУ35, :ЗУ36, :ЗУ37, :ЗУ38, :ЗУ39, :ЗУ40, :ЗУ41</p>	<p>многоэтажная жилая застройка (высотная застройка) 2.6</p>	<p>категория земель земельных участков: «земли населенных пунктов»;</p> <p>ВРИ земельного участка с кадастровым номером 40:26:000157:24: «под территорию завода»; форма собственности: «Частная собственность»; площадь уточненная: 11155 кв.м</p> <p>ВРИ земельного участка с кадастровым номером 40:26:000157:25: «под территорию завода»; форма собственности: «Частная собственность»; площадь уточненная: 11214 кв.м</p> <p>ВРИ земельного участка с кадастровым номером 40:26:000157:26: «под территорию завода»; форма собственности: «Частная собственность»; площадь уточненная: 3370 кв.м</p> <p>ВРИ земельного участка с кадастровым номером 40:26:000157:27: «под территорию завода»; форма собственности: «Частная собственность»; площадь уточненная: 4576 кв.м</p> <p>ВРИ земельного участка с кадастровым номером 40:26:000157:29: «под территорию завода»; форма собственности: «Частная собственность»; площадь уточненная: 5339 кв.м</p> <p>ВРИ земельного участка с кадастровым номером 40:26:000157:30: «под территорию завода»; форма собственности: «Частная собственность»; площадь уточненная: 1966 кв.м</p> <p>ВРИ земельного участка с кадастровым номером 40:26:000157:31: «под территорию завода»; форма собственности: «Частная собственность»; площадь уточненная: 1639 кв.м</p> <p>ВРИ земельного участка с кадастровым номером 40:26:000157:32: «под территорию завода»;</p>

				<p>форма собственности: «Частная собственность»; площадь уточненная: 6003 кв.м ВРИ земельного участка с кадастровым номером 40:26:000157:33: «под территорию завода»; форма собственности: «Частная собственность»; площадь уточненная: 2866 кв.м ВРИ земельного участка с кадастровым номером 40:26:000157:34: «под территорию завода»; форма собственности: «Частная собственность»; площадь уточненная: 7928 кв.м ВРИ земельного участка с кадастровым номером 40:26:000157:35: «под территорию завода»; форма собственности: «Частная собственность»; площадь уточненная: 7747 кв.м ВРИ земельного участка с кадастровым номером 40:26:000157:36: «под территорию завода»; форма собственности: «Частная собственность»; площадь уточненная: 3281 кв.м ВРИ земельного участка с кадастровым номером 40:26:000157:40: «под территорию завода»; форма собственности: «Частная собственность»; площадь уточненная: 1928 кв.м ВРИ земельного участка с кадастровым номером 40:26:000157:42: «под территорию завода»; форма собственности: «Частная собственность»; площадь уточненная: 2801 кв.м ВРИ земельного участка с кадастровым номером 40:26:000157:43: «под территорию завода»; форма собственности: «Частная собственность»; площадь уточненная: 9210 кв.м ВРИ земельного участка с кадастровым номером 40:26:000157:186: «под территорию завода»; форма собственности: «Частная собственность»; площадь уточненная: 1636 кв.м</p>
--	--	--	--	--

				ВРИ земельного участка с кадастровым номером 40:26:000157:187: «под территорию завода»; форма собственности: «Частная собственность»; площадь уточненная: 1173 кв.м
:ЗУ21	6591	<p>образование земельного участка при перераспределении земельных участков с кадастровыми номерами 40:26:000157:24, 40:26:000157:25, 40:26:000157:26, 40:26:000157:27, 40:26:000157:29, 40:26:000157:30, 40:26:000157:31, 40:26:000157:32, 40:26:000157:33, 40:26:000157:34, 40:26:000157:35, 40:26:000157:36, 40:26:000157:40, 40:26:000157:42, 40:26:000157:43, 40:26:000157:186, 40:26:000157:187.</p> <p>При перераспределении вышеуказанных земельных участков образуются земельные участки с условными номерами: ЗУ19, :ЗУ20, :ЗУ21, :ЗУ22, :ЗУ23, :ЗУ24, :ЗУ25, :ЗУ26, :ЗУ27, :ЗУ28, :ЗУ29, :ЗУ30, :ЗУ31, :ЗУ32, :ЗУ33, :ЗУ34, :ЗУ35,</p>	многоэтажная жилая застройка (высотная застройка) 2.6	<p>категория земель земельных участков: «земли населенных пунктов»;</p> <p>ВРИ земельного участка с кадастровым номером 40:26:000157:24: «под территорию завода»; форма собственности: «Частная собственность»; площадь уточненная: 11155 кв.м</p> <p>ВРИ земельного участка с кадастровым номером 40:26:000157:25: «под территорию завода»; форма собственности: «Частная собственность»; площадь уточненная: 11214 кв.м</p> <p>ВРИ земельного участка с кадастровым номером 40:26:000157:26: «под территорию завода»; форма собственности: «Частная собственность»; площадь уточненная: 3370 кв.м</p> <p>ВРИ земельного участка с кадастровым номером 40:26:000157:27: «под территорию завода»; форма собственности: «Частная собственность»; площадь уточненная: 4576 кв.м</p> <p>ВРИ земельного участка с кадастровым номером 40:26:000157:29: «под территорию завода»; форма собственности: «Частная собственность»; площадь уточненная: 5339 кв.м</p> <p>ВРИ земельного участка с кадастровым номером 40:26:000157:30: «под территорию завода»; форма собственности: «Частная собственность»; площадь уточненная: 1966 кв.м</p> <p>ВРИ земельного участка с кадастровым номером 40:26:000157:31: «под территорию завода»; форма собственности: «Частная собственность»; площадь уточненная: 1639 кв.м</p>

		:ЗУ36, :ЗУ37, :ЗУ38, :ЗУ39, :ЗУ40, :ЗУ41		<p>ВРИ земельного участка с кадастровым номером 40:26:000157:32: «под территорию завода»; форма собственности: «Частная собственность»; площадь уточненная: 6003 кв.м</p> <p>ВРИ земельного участка с кадастровым номером 40:26:000157:33: «под территорию завода»; форма собственности: «Частная собственность»; площадь уточненная: 2866 кв.м</p> <p>ВРИ земельного участка с кадастровым номером 40:26:000157:34: «под территорию завода»; форма собственности: «Частная собственность»; площадь уточненная: 7928 кв.м</p> <p>ВРИ земельного участка с кадастровым номером 40:26:000157:35: «под территорию завода»; форма собственности: «Частная собственность»; площадь уточненная: 7747 кв.м</p> <p>ВРИ земельного участка с кадастровым номером 40:26:000157:36: «под территорию завода»; форма собственности: «Частная собственность»; площадь уточненная: 3281 кв.м</p> <p>ВРИ земельного участка с кадастровым номером 40:26:000157:40: «под территорию завода»; форма собственности: «Частная собственность»; площадь уточненная: 1928 кв.м</p> <p>ВРИ земельного участка с кадастровым номером 40:26:000157:42: «под территорию завода»; форма собственности: «Частная собственность»; площадь уточненная: 2801 кв.м</p> <p>ВРИ земельного участка с кадастровым номером 40:26:000157:43: «под территорию завода»; форма собственности: «Частная собственность»; площадь уточненная: 9210 кв.м</p> <p>ВРИ земельного участка с кадастровым номером 40:26:000157:186: «под территорию завода»;</p>
--	--	---	--	--

				<p>форма собственности: «Частная собственность»; площадь уточненная: 1636 кв.м ВРИ земельного участка с кадастровым номером 40:26:000157:187: «под территорию завода»; форма собственности: «Частная собственность»; площадь уточненная: 1173 кв.м</p>
:ЗУ22	9802	<p>образование земельного участка при перераспределении земельных участков с кадастровыми номерами 40:26:000157:24, 40:26:000157:25, 40:26:000157:26, 40:26:000157:27, 40:26:000157:29, 40:26:000157:30, 40:26:000157:31, 40:26:000157:32, 40:26:000157:33, 40:26:000157:34, 40:26:000157:35, 40:26:000157:36, 40:26:000157:40, 40:26:000157:42, 40:26:000157:43, 40:26:000157:186, 40:26:000157:187.</p> <p>При перераспределении вышеуказанных земельных участков образуются земельные участки с условными номерами: ЗУ19, :ЗУ20, :ЗУ21, :ЗУ22, :ЗУ23, :ЗУ24, :ЗУ25, :ЗУ26, :ЗУ27,</p>	<p>многоэтажная жилая застройка (высотная застройка) 2.6</p>	<p>категория земель земельных участков: «земли населенных пунктов»; ВРИ земельного участка с кадастровым номером 40:26:000157:24: «под территорию завода»; форма собственности: «Частная собственность»; площадь уточненная: 11155 кв.м ВРИ земельного участка с кадастровым номером 40:26:000157:25: «под территорию завода»; форма собственности: «Частная собственность»; площадь уточненная: 11214 кв.м ВРИ земельного участка с кадастровым номером 40:26:000157:26: «под территорию завода»; форма собственности: «Частная собственность»; площадь уточненная: 3370 кв.м ВРИ земельного участка с кадастровым номером 40:26:000157:27: «под территорию завода»; форма собственности: «Частная собственность»; площадь уточненная: 4576 кв.м ВРИ земельного участка с кадастровым номером 40:26:000157:29: «под территорию завода»; форма собственности: «Частная собственность»; площадь уточненная: 5339 кв.м ВРИ земельного участка с кадастровым номером 40:26:000157:30: «под территорию завода»; форма собственности: «Частная собственность»; площадь уточненная: 1966 кв.м ВРИ земельного участка с кадастровым номером 40:26:000157:31: «под территорию завода»;</p>

		<p>:ЗУ28, :ЗУ29, :ЗУ30, :ЗУ31, :ЗУ32, :ЗУ33, :ЗУ34, :ЗУ35, :ЗУ36, :ЗУ37, :ЗУ38, :ЗУ39, :ЗУ40, :ЗУ41</p>		<p>форма собственности: «Частная собственность»; площадь уточненная: 1639 кв.м ВРИ земельного участка с кадастровым номером 40:26:000157:32: «под территорию завода»; форма собственности: «Частная собственность»; площадь уточненная: 6003 кв.м ВРИ земельного участка с кадастровым номером 40:26:000157:33: «под территорию завода»; форма собственности: «Частная собственность»; площадь уточненная: 2866 кв.м ВРИ земельного участка с кадастровым номером 40:26:000157:34: «под территорию завода»; форма собственности: «Частная собственность»; площадь уточненная: 7928 кв.м ВРИ земельного участка с кадастровым номером 40:26:000157:35: «под территорию завода»; форма собственности: «Частная собственность»; площадь уточненная: 7747 кв.м ВРИ земельного участка с кадастровым номером 40:26:000157:36: «под территорию завода»; форма собственности: «Частная собственность»; площадь уточненная: 3281 кв.м ВРИ земельного участка с кадастровым номером 40:26:000157:40: «под территорию завода»; форма собственности: «Частная собственность»; площадь уточненная: 1928 кв.м ВРИ земельного участка с кадастровым номером 40:26:000157:42: «под территорию завода»; форма собственности: «Частная собственность»; площадь уточненная: 2801 кв.м ВРИ земельного участка с кадастровым номером 40:26:000157:43: «под территорию завода»; форма собственности: «Частная собственность»; площадь уточненная: 9210 кв.м</p>
--	--	--	--	---

				<p>ВРИ земельного участка с кадастровым номером 40:26:000157:186: «под территорию завода»; форма собственности: «Частная собственность»; площадь уточненная: 1636 кв.м</p> <p>ВРИ земельного участка с кадастровым номером 40:26:000157:187: «под территорию завода»; форма собственности: «Частная собственность»; площадь уточненная: 1173 кв.м</p>
:ЗУ23	12583	<p>образование земельного участка при перераспределении земельных участков с кадастровыми номерами 40:26:000157:24, 40:26:000157:25, 40:26:000157:26, 40:26:000157:27, 40:26:000157:29, 40:26:000157:30, 40:26:000157:31, 40:26:000157:32, 40:26:000157:33, 40:26:000157:34, 40:26:000157:35, 40:26:000157:36, 40:26:000157:40, 40:26:000157:42, 40:26:000157:43, 40:26:000157:186, 40:26:000157:187.</p> <p>При перераспределении вышеуказанных земельных участков образуются земельные участки с условными номерами: ЗУ19,</p>	<p>многоэтажная жилая застройка (высотная застройка) 2.6</p>	<p>категория земель земельных участков: «земли населенных пунктов»;</p> <p>ВРИ земельного участка с кадастровым номером 40:26:000157:24: «под территорию завода»; форма собственности: «Частная собственность»; площадь уточненная: 11155 кв.м</p> <p>ВРИ земельного участка с кадастровым номером 40:26:000157:25: «под территорию завода»; форма собственности: «Частная собственность»; площадь уточненная: 11214 кв.м</p> <p>ВРИ земельного участка с кадастровым номером 40:26:000157:26: «под территорию завода»; форма собственности: «Частная собственность»; площадь уточненная: 3370 кв.м</p> <p>ВРИ земельного участка с кадастровым номером 40:26:000157:27: «под территорию завода»; форма собственности: «Частная собственность»; площадь уточненная: 4576 кв.м</p> <p>ВРИ земельного участка с кадастровым номером 40:26:000157:29: «под территорию завода»; форма собственности: «Частная собственность»; площадь уточненная: 5339 кв.м</p> <p>ВРИ земельного участка с кадастровым номером 40:26:000157:30: «под территорию завода»; форма собственности: «Частная собственность»; площадь уточненная: 1966 кв.м</p>

		<p>:ЗУ20, :ЗУ21, :ЗУ22, :ЗУ23, :ЗУ24, :ЗУ25, :ЗУ26, :ЗУ27, :ЗУ28, :ЗУ29, :ЗУ30, :ЗУ31, :ЗУ32, :ЗУ33, :ЗУ34, :ЗУ35, :ЗУ36, :ЗУ37, :ЗУ38, :ЗУ39, :ЗУ40, :ЗУ41</p>		<p>ВРИ земельного участка с кадастровым номером 40:26:000157:31: «под территорию завода»; форма собственности: «Частная собственность»; площадь уточненная: 1639 кв.м</p> <p>ВРИ земельного участка с кадастровым номером 40:26:000157:32: «под территорию завода»; форма собственности: «Частная собственность»; площадь уточненная: 6003 кв.м</p> <p>ВРИ земельного участка с кадастровым номером 40:26:000157:33: «под территорию завода»; форма собственности: «Частная собственность»; площадь уточненная: 2866 кв.м</p> <p>ВРИ земельного участка с кадастровым номером 40:26:000157:34: «под территорию завода»; форма собственности: «Частная собственность»; площадь уточненная: 7928 кв.м</p> <p>ВРИ земельного участка с кадастровым номером 40:26:000157:35: «под территорию завода»; форма собственности: «Частная собственность»; площадь уточненная: 7747 кв.м</p> <p>ВРИ земельного участка с кадастровым номером 40:26:000157:36: «под территорию завода»; форма собственности: «Частная собственность»; площадь уточненная: 3281 кв.м</p> <p>ВРИ земельного участка с кадастровым номером 40:26:000157:40: «под территорию завода»; форма собственности: «Частная собственность»; площадь уточненная: 1928 кв.м</p> <p>ВРИ земельного участка с кадастровым номером 40:26:000157:42: «под территорию завода»; форма собственности: «Частная собственность»; площадь уточненная: 2801 кв.м</p> <p>ВРИ земельного участка с кадастровым номером 40:26:000157:43: «под территорию завода»;</p>
--	--	--	--	---

				<p>форма собственности: «Частная собственность»; площадь уточненная: 9210 кв.м ВРИ земельного участка с кадастровым номером 40:26:000157:186: «под территорию завода»; форма собственности: «Частная собственность»; площадь уточненная: 1636 кв.м ВРИ земельного участка с кадастровым номером 40:26:000157:187: «под территорию завода»; форма собственности: «Частная собственность»; площадь уточненная: 1173 кв.м</p>
:ЗУ24	1342	<p>образование земельного участка при перераспределении земельных участков с кадастровыми номерами 40:26:000157:24, 40:26:000157:25, 40:26:000157:26, 40:26:000157:27, 40:26:000157:29, 40:26:000157:30, 40:26:000157:31, 40:26:000157:32, 40:26:000157:33, 40:26:000157:34, 40:26:000157:35, 40:26:000157:36, 40:26:000157:40, 40:26:000157:42, 40:26:000157:43, 40:26:000157:186, 40:26:000157:187. При перераспределении вышеуказанных земельных участков образуются</p>	<p>площадки для занятия спортом 5.1.3</p>	<p>категория земель земельных участков: «земли населенных пунктов»; ВРИ земельного участка с кадастровым номером 40:26:000157:24: «под территорию завода»; форма собственности: «Частная собственность»; площадь уточненная: 11155 кв.м ВРИ земельного участка с кадастровым номером 40:26:000157:25: «под территорию завода»; форма собственности: «Частная собственность»; площадь уточненная: 11214 кв.м ВРИ земельного участка с кадастровым номером 40:26:000157:26: «под территорию завода»; форма собственности: «Частная собственность»; площадь уточненная: 3370 кв.м ВРИ земельного участка с кадастровым номером 40:26:000157:27: «под территорию завода»; форма собственности: «Частная собственность»; площадь уточненная: 4576 кв.м ВРИ земельного участка с кадастровым номером 40:26:000157:29: «под территорию завода»; форма собственности: «Частная собственность»; площадь уточненная: 5339 кв.м ВРИ земельного участка с кадастровым номером 40:26:000157:30: «под территорию завода»;</p>

		<p>земельные участки с условными номерами: ЗУ19, :ЗУ20, :ЗУ21, :ЗУ22, :ЗУ23, :ЗУ24, :ЗУ25, :ЗУ26, :ЗУ27, :ЗУ28, :ЗУ29, :ЗУ30, :ЗУ31, :ЗУ32, :ЗУ33, :ЗУ34, :ЗУ35, :ЗУ36, :ЗУ37, :ЗУ38, :ЗУ39, :ЗУ40, :ЗУ41</p>		<p>форма собственности: «Частная собственность»; площадь уточненная: 1966 кв.м ВРИ земельного участка с кадастровым номером 40:26:000157:31: «под территорию завода»; форма собственности: «Частная собственность»; площадь уточненная: 1639 кв.м ВРИ земельного участка с кадастровым номером 40:26:000157:32: «под территорию завода»; форма собственности: «Частная собственность»; площадь уточненная: 6003 кв.м ВРИ земельного участка с кадастровым номером 40:26:000157:33: «под территорию завода»; форма собственности: «Частная собственность»; площадь уточненная: 2866 кв.м ВРИ земельного участка с кадастровым номером 40:26:000157:34: «под территорию завода»; форма собственности: «Частная собственность»; площадь уточненная: 7928 кв.м ВРИ земельного участка с кадастровым номером 40:26:000157:35: «под территорию завода»; форма собственности: «Частная собственность»; площадь уточненная: 7747 кв.м ВРИ земельного участка с кадастровым номером 40:26:000157:36: «под территорию завода»; форма собственности: «Частная собственность»; площадь уточненная: 3281 кв.м ВРИ земельного участка с кадастровым номером 40:26:000157:40: «под территорию завода»; форма собственности: «Частная собственность»; площадь уточненная: 1928 кв.м ВРИ земельного участка с кадастровым номером 40:26:000157:42: «под территорию завода»; форма собственности: «Частная собственность»; площадь уточненная: 2801 кв.м</p>
--	--	---	--	--

				<p>ВРИ земельного участка с кадастровым номером 40:26:000157:43: «под территорию завода»; форма собственности: «Частная собственность»; площадь уточненная: 9210 кв.м</p> <p>ВРИ земельного участка с кадастровым номером 40:26:000157:186: «под территорию завода»; форма собственности: «Частная собственность»; площадь уточненная: 1636 кв.м</p> <p>ВРИ земельного участка с кадастровым номером 40:26:000157:187: «под территорию завода»; форма собственности: «Частная собственность»; площадь уточненная: 1173 кв.м</p>
:ЗУ25	821	<p>образование земельного участка при перераспределении земельных участков с кадастровыми номерами 40:26:000157:24, 40:26:000157:25, 40:26:000157:26, 40:26:000157:27, 40:26:000157:29, 40:26:000157:30, 40:26:000157:31, 40:26:000157:32, 40:26:000157:33, 40:26:000157:34, 40:26:000157:35, 40:26:000157:36, 40:26:000157:40, 40:26:000157:42, 40:26:000157:43, 40:26:000157:186, 40:26:000157:187.</p> <p>При перераспределении</p>	коммунальное обслуживание 3.1	<p>категория земель земельных участков: «земли населенных пунктов»;</p> <p>ВРИ земельного участка с кадастровым номером 40:26:000157:24: «под территорию завода»; форма собственности: «Частная собственность»; площадь уточненная: 11155 кв.м</p> <p>ВРИ земельного участка с кадастровым номером 40:26:000157:25: «под территорию завода»; форма собственности: «Частная собственность»; площадь уточненная: 11214 кв.м</p> <p>ВРИ земельного участка с кадастровым номером 40:26:000157:26: «под территорию завода»; форма собственности: «Частная собственность»; площадь уточненная: 3370 кв.м</p> <p>ВРИ земельного участка с кадастровым номером 40:26:000157:27: «под территорию завода»; форма собственности: «Частная собственность»; площадь уточненная: 4576 кв.м</p> <p>ВРИ земельного участка с кадастровым номером 40:26:000157:29: «под территорию завода»; форма собственности: «Частная собственность»; площадь уточненная: 5339 кв.м</p>

		<p>вышеуказанных земельных участков образуются земельные участки с условными номерами: ЗУ19, :ЗУ20, :ЗУ21, :ЗУ22, :ЗУ23, :ЗУ24, :ЗУ25, :ЗУ26, :ЗУ27, :ЗУ28, :ЗУ29, :ЗУ30, :ЗУ31, :ЗУ32, :ЗУ33, :ЗУ34, :ЗУ35, :ЗУ36, :ЗУ37, :ЗУ38, :ЗУ39, :ЗУ40, :ЗУ41</p>		<p>ВРИ земельного участка с кадастровым номером 40:26:000157:30: «под территорию завода»; форма собственности: «Частная собственность»; площадь уточненная: 1966 кв.м</p> <p>ВРИ земельного участка с кадастровым номером 40:26:000157:31: «под территорию завода»; форма собственности: «Частная собственность»; площадь уточненная: 1639 кв.м</p> <p>ВРИ земельного участка с кадастровым номером 40:26:000157:32: «под территорию завода»; форма собственности: «Частная собственность»; площадь уточненная: 6003 кв.м</p> <p>ВРИ земельного участка с кадастровым номером 40:26:000157:33: «под территорию завода»; форма собственности: «Частная собственность»; площадь уточненная: 2866 кв.м</p> <p>ВРИ земельного участка с кадастровым номером 40:26:000157:34: «под территорию завода»; форма собственности: «Частная собственность»; площадь уточненная: 7928 кв.м</p> <p>ВРИ земельного участка с кадастровым номером 40:26:000157:35: «под территорию завода»; форма собственности: «Частная собственность»; площадь уточненная: 7747 кв.м</p> <p>ВРИ земельного участка с кадастровым номером 40:26:000157:36: «под территорию завода»; форма собственности: «Частная собственность»; площадь уточненная: 3281 кв.м</p> <p>ВРИ земельного участка с кадастровым номером 40:26:000157:40: «под территорию завода»; форма собственности: «Частная собственность»; площадь уточненная: 1928 кв.м</p> <p>ВРИ земельного участка с кадастровым номером 40:26:000157:42: «под территорию завода»;</p>
--	--	---	--	---

				<p>форма собственности: «Частная собственность»; площадь уточненная: 2801 кв.м ВРИ земельного участка с кадастровым номером 40:26:000157:43: «под территорию завода»; форма собственности: «Частная собственность»; площадь уточненная: 9210 кв.м ВРИ земельного участка с кадастровым номером 40:26:000157:186: «под территорию завода»; форма собственности: «Частная собственность»; площадь уточненная: 1636 кв.м ВРИ земельного участка с кадастровым номером 40:26:000157:187: «под территорию завода»; форма собственности: «Частная собственность»; площадь уточненная: 1173 кв.м</p>
:ЗУ26	106	<p>образование земельного участка при перераспределении земельных участков с кадастровыми номерами 40:26:000157:24, 40:26:000157:25, 40:26:000157:26, 40:26:000157:27, 40:26:000157:29, 40:26:000157:30, 40:26:000157:31, 40:26:000157:32, 40:26:000157:33, 40:26:000157:34, 40:26:000157:35, 40:26:000157:36, 40:26:000157:40, 40:26:000157:42, 40:26:000157:43, 40:26:000157:186,</p>	<p>коммунальное обслуживание 3.1</p>	<p>категория земель земельных участков: «земли населенных пунктов»; ВРИ земельного участка с кадастровым номером 40:26:000157:24: «под территорию завода»; форма собственности: «Частная собственность»; площадь уточненная: 11155 кв.м ВРИ земельного участка с кадастровым номером 40:26:000157:25: «под территорию завода»; форма собственности: «Частная собственность»; площадь уточненная: 11214 кв.м ВРИ земельного участка с кадастровым номером 40:26:000157:26: «под территорию завода»; форма собственности: «Частная собственность»; площадь уточненная: 3370 кв.м ВРИ земельного участка с кадастровым номером 40:26:000157:27: «под территорию завода»; форма собственности: «Частная собственность»; площадь уточненная: 4576 кв.м ВРИ земельного участка с кадастровым номером 40:26:000157:29: «под территорию завода»;</p>

		<p>40:26:000157:187. При перераспределении вышеуказанных земельных участков образуются земельные участки с условными номерами: ЗУ19, :ЗУ20, :ЗУ21, :ЗУ22, :ЗУ23, :ЗУ24, :ЗУ25, :ЗУ26, :ЗУ27, :ЗУ28, :ЗУ29, :ЗУ30, :ЗУ31, :ЗУ32, :ЗУ33, :ЗУ34, :ЗУ35, :ЗУ36, :ЗУ37, :ЗУ38, :ЗУ39, :ЗУ40, :ЗУ41</p>		<p>форма собственности: «Частная собственность»; площадь уточненная: 5339 кв.м ВРИ земельного участка с кадастровым номером 40:26:000157:30: «под территорию завода»; форма собственности: «Частная собственность»; площадь уточненная: 1966 кв.м ВРИ земельного участка с кадастровым номером 40:26:000157:31: «под территорию завода»; форма собственности: «Частная собственность»; площадь уточненная: 1639 кв.м ВРИ земельного участка с кадастровым номером 40:26:000157:32: «под территорию завода»; форма собственности: «Частная собственность»; площадь уточненная: 6003 кв.м ВРИ земельного участка с кадастровым номером 40:26:000157:33: «под территорию завода»; форма собственности: «Частная собственность»; площадь уточненная: 2866 кв.м ВРИ земельного участка с кадастровым номером 40:26:000157:34: «под территорию завода»; форма собственности: «Частная собственность»; площадь уточненная: 7928 кв.м ВРИ земельного участка с кадастровым номером 40:26:000157:35: «под территорию завода»; форма собственности: «Частная собственность»; площадь уточненная: 7747 кв.м ВРИ земельного участка с кадастровым номером 40:26:000157:36: «под территорию завода»; форма собственности: «Частная собственность»; площадь уточненная: 3281 кв.м ВРИ земельного участка с кадастровым номером 40:26:000157:40: «под территорию завода»; форма собственности: «Частная собственность»; площадь уточненная: 1928 кв.м</p>
--	--	--	--	---

				<p>ВРИ земельного участка с кадастровым номером 40:26:000157:42: «под территорию завода»; форма собственности: «Частная собственность»; площадь уточненная: 2801 кв.м</p> <p>ВРИ земельного участка с кадастровым номером 40:26:000157:43: «под территорию завода»; форма собственности: «Частная собственность»; площадь уточненная: 9210 кв.м</p> <p>ВРИ земельного участка с кадастровым номером 40:26:000157:186: «под территорию завода»; форма собственности: «Частная собственность»; площадь уточненная: 1636 кв.м</p> <p>ВРИ земельного участка с кадастровым номером 40:26:000157:187: «под территорию завода»; форма собственности: «Частная собственность»; площадь уточненная: 1173 кв.м</p>
:ЗУ27	144	<p>образование земельного участка при перераспределении земельных участков с кадастровыми номерами 40:26:000157:24, 40:26:000157:25, 40:26:000157:26, 40:26:000157:27, 40:26:000157:29, 40:26:000157:30, 40:26:000157:31, 40:26:000157:32, 40:26:000157:33, 40:26:000157:34, 40:26:000157:35, 40:26:000157:36, 40:26:000157:40, 40:26:000157:42,</p>	<p>коммунальное обслуживание 3.1</p>	<p>категория земель земельных участков: «земли населенных пунктов»;</p> <p>ВРИ земельного участка с кадастровым номером 40:26:000157:24: «под территорию завода»; форма собственности: «Частная собственность»; площадь уточненная: 11155 кв.м</p> <p>ВРИ земельного участка с кадастровым номером 40:26:000157:25: «под территорию завода»; форма собственности: «Частная собственность»; площадь уточненная: 11214 кв.м</p> <p>ВРИ земельного участка с кадастровым номером 40:26:000157:26: «под территорию завода»; форма собственности: «Частная собственность»; площадь уточненная: 3370 кв.м</p> <p>ВРИ земельного участка с кадастровым номером 40:26:000157:27: «под территорию завода»; форма собственности: «Частная собственность»; площадь уточненная: 4576 кв.м</p>

		<p>40:26:000157:43, 40:26:000157:186, 40:26:000157:187.</p> <p>При перераспределении вышеуказанных земельных участков образуются земельные участки с условными номерами: ЗУ19, :ЗУ20, :ЗУ21, :ЗУ22, :ЗУ23, :ЗУ24, :ЗУ25, :ЗУ26, :ЗУ27, :ЗУ28, :ЗУ29, :ЗУ30, :ЗУ31, :ЗУ32, :ЗУ33, :ЗУ34, :ЗУ35, :ЗУ36, :ЗУ37, :ЗУ38, :ЗУ39, :ЗУ40, :ЗУ41</p>		<p>ВРИ земельного участка с кадастровым номером 40:26:000157:29: «под территорию завода»; форма собственности: «Частная собственность»; площадь уточненная: 5339 кв.м</p> <p>ВРИ земельного участка с кадастровым номером 40:26:000157:30: «под территорию завода»; форма собственности: «Частная собственность»; площадь уточненная: 1966 кв.м</p> <p>ВРИ земельного участка с кадастровым номером 40:26:000157:31: «под территорию завода»; форма собственности: «Частная собственность»; площадь уточненная: 1639 кв.м</p> <p>ВРИ земельного участка с кадастровым номером 40:26:000157:32: «под территорию завода»; форма собственности: «Частная собственность»; площадь уточненная: 6003 кв.м</p> <p>ВРИ земельного участка с кадастровым номером 40:26:000157:33: «под территорию завода»; форма собственности: «Частная собственность»; площадь уточненная: 2866 кв.м</p> <p>ВРИ земельного участка с кадастровым номером 40:26:000157:34: «под территорию завода»; форма собственности: «Частная собственность»; площадь уточненная: 7928 кв.м</p> <p>ВРИ земельного участка с кадастровым номером 40:26:000157:35: «под территорию завода»; форма собственности: «Частная собственность»; площадь уточненная: 7747 кв.м</p> <p>ВРИ земельного участка с кадастровым номером 40:26:000157:36: «под территорию завода»; форма собственности: «Частная собственность»; площадь уточненная: 3281 кв.м</p> <p>ВРИ земельного участка с кадастровым номером 40:26:000157:40: «под территорию завода»;</p>
--	--	---	--	---

				<p>форма собственности: «Частная собственность»; площадь уточненная: 1928 кв.м ВРИ земельного участка с кадастровым номером 40:26:000157:42: «под территорию завода»; форма собственности: «Частная собственность»; площадь уточненная: 2801 кв.м ВРИ земельного участка с кадастровым номером 40:26:000157:43: «под территорию завода»; форма собственности: «Частная собственность»; площадь уточненная: 9210 кв.м ВРИ земельного участка с кадастровым номером 40:26:000157:186: «под территорию завода»; форма собственности: «Частная собственность»; площадь уточненная: 1636 кв.м ВРИ земельного участка с кадастровым номером 40:26:000157:187: «под территорию завода»; форма собственности: «Частная собственность»; площадь уточненная: 1173 кв.м</p>
:ЗУ28	496	<p>образование земельного участка при перераспределении земельных участков с кадастровыми номерами 40:26:000157:24, 40:26:000157:25, 40:26:000157:26, 40:26:000157:27, 40:26:000157:29, 40:26:000157:30, 40:26:000157:31, 40:26:000157:32, 40:26:000157:33, 40:26:000157:34, 40:26:000157:35, 40:26:000157:36,</p>	<p>коммунальное обслуживание 3.1</p>	<p>категория земель земельных участков: «земли населенных пунктов»; ВРИ земельного участка с кадастровым номером 40:26:000157:24: «под территорию завода»; форма собственности: «Частная собственность»; площадь уточненная: 11155 кв.м ВРИ земельного участка с кадастровым номером 40:26:000157:25: «под территорию завода»; форма собственности: «Частная собственность»; площадь уточненная: 11214 кв.м ВРИ земельного участка с кадастровым номером 40:26:000157:26: «под территорию завода»; форма собственности: «Частная собственность»; площадь уточненная: 3370 кв.м ВРИ земельного участка с кадастровым номером 40:26:000157:27: «под территорию завода»;</p>

		<p>40:26:000157:40, 40:26:000157:42, 40:26:000157:43, 40:26:000157:186, 40:26:000157:187.</p> <p>При перераспределении вышеуказанных земельных участков образуются земельные участки с условными номерами: ЗУ19, :ЗУ20, :ЗУ21, :ЗУ22, :ЗУ23, :ЗУ24, :ЗУ25, :ЗУ26, :ЗУ27, :ЗУ28, :ЗУ29, :ЗУ30, :ЗУ31, :ЗУ32, :ЗУ33, :ЗУ34, :ЗУ35, :ЗУ36, :ЗУ37, :ЗУ38, :ЗУ39, :ЗУ40, :ЗУ41</p>		<p>форма собственности: «Частная собственность»; площадь уточненная: 4576 кв.м ВРИ земельного участка с кадастровым номером 40:26:000157:29: «под территорию завода»; форма собственности: «Частная собственность»; площадь уточненная: 5339 кв.м ВРИ земельного участка с кадастровым номером 40:26:000157:30: «под территорию завода»; форма собственности: «Частная собственность»; площадь уточненная: 1966 кв.м ВРИ земельного участка с кадастровым номером 40:26:000157:31: «под территорию завода»; форма собственности: «Частная собственность»; площадь уточненная: 1639 кв.м ВРИ земельного участка с кадастровым номером 40:26:000157:32: «под территорию завода»; форма собственности: «Частная собственность»; площадь уточненная: 6003 кв.м ВРИ земельного участка с кадастровым номером 40:26:000157:33: «под территорию завода»; форма собственности: «Частная собственность»; площадь уточненная: 2866 кв.м ВРИ земельного участка с кадастровым номером 40:26:000157:34: «под территорию завода»; форма собственности: «Частная собственность»; площадь уточненная: 7928 кв.м ВРИ земельного участка с кадастровым номером 40:26:000157:35: «под территорию завода»; форма собственности: «Частная собственность»; площадь уточненная: 7747 кв.м ВРИ земельного участка с кадастровым номером 40:26:000157:36: «под территорию завода»; форма собственности: «Частная собственность»; площадь уточненная: 3281 кв.м</p>
--	--	---	--	--

				<p>ВРИ земельного участка с кадастровым номером 40:26:000157:40: «под территорию завода»; форма собственности: «Частная собственность»; площадь уточненная: 1928 кв.м</p> <p>ВРИ земельного участка с кадастровым номером 40:26:000157:42: «под территорию завода»; форма собственности: «Частная собственность»; площадь уточненная: 2801 кв.м</p> <p>ВРИ земельного участка с кадастровым номером 40:26:000157:43: «под территорию завода»; форма собственности: «Частная собственность»; площадь уточненная: 9210 кв.м</p> <p>ВРИ земельного участка с кадастровым номером 40:26:000157:186: «под территорию завода»; форма собственности: «Частная собственность»; площадь уточненная: 1636 кв.м</p> <p>ВРИ земельного участка с кадастровым номером 40:26:000157:187: «под территорию завода»; форма собственности: «Частная собственность»; площадь уточненная: 1173 кв.м</p>
:ЗУ29	144	<p>образование земельного участка при перераспределении земельных участков с кадастровыми номерами 40:26:000157:24, 40:26:000157:25, 40:26:000157:26, 40:26:000157:27, 40:26:000157:29, 40:26:000157:30, 40:26:000157:31, 40:26:000157:32, 40:26:000157:33, 40:26:000157:34,</p>	<p>коммунальное обслуживание 3.1</p>	<p>категория земель земельных участков: «земли населенных пунктов»;</p> <p>ВРИ земельного участка с кадастровым номером 40:26:000157:24: «под территорию завода»; форма собственности: «Частная собственность»; площадь уточненная: 11155 кв.м</p> <p>ВРИ земельного участка с кадастровым номером 40:26:000157:25: «под территорию завода»; форма собственности: «Частная собственность»; площадь уточненная: 11214 кв.м</p> <p>ВРИ земельного участка с кадастровым номером 40:26:000157:26: «под территорию завода»; форма собственности: «Частная собственность»; площадь уточненная: 3370 кв.м</p>

		<p>40:26:000157:35, 40:26:000157:36, 40:26:000157:40, 40:26:000157:42, 40:26:000157:43, 40:26:000157:186, 40:26:000157:187.</p> <p>При перераспределении вышеуказанных земельных участков образуются земельные участки с условными номерами: ЗУ19, :ЗУ20, :ЗУ21, :ЗУ22, :ЗУ23, :ЗУ24, :ЗУ25, :ЗУ26, :ЗУ27, :ЗУ28, :ЗУ29, :ЗУ30, :ЗУ31, :ЗУ32, :ЗУ33, :ЗУ34, :ЗУ35, :ЗУ36, :ЗУ37, :ЗУ38, :ЗУ39, :ЗУ40, :ЗУ41</p>		<p>ВРИ земельного участка с кадастровым номером 40:26:000157:27: «под территорию завода»; форма собственности: «Частная собственность»; площадь уточненная: 4576 кв.м</p> <p>ВРИ земельного участка с кадастровым номером 40:26:000157:29: «под территорию завода»; форма собственности: «Частная собственность»; площадь уточненная: 5339 кв.м</p> <p>ВРИ земельного участка с кадастровым номером 40:26:000157:30: «под территорию завода»; форма собственности: «Частная собственность»; площадь уточненная: 1966 кв.м</p> <p>ВРИ земельного участка с кадастровым номером 40:26:000157:31: «под территорию завода»; форма собственности: «Частная собственность»; площадь уточненная: 1639 кв.м</p> <p>ВРИ земельного участка с кадастровым номером 40:26:000157:32: «под территорию завода»; форма собственности: «Частная собственность»; площадь уточненная: 6003 кв.м</p> <p>ВРИ земельного участка с кадастровым номером 40:26:000157:33: «под территорию завода»; форма собственности: «Частная собственность»; площадь уточненная: 2866 кв.м</p> <p>ВРИ земельного участка с кадастровым номером 40:26:000157:34: «под территорию завода»; форма собственности: «Частная собственность»; площадь уточненная: 7928 кв.м</p> <p>ВРИ земельного участка с кадастровым номером 40:26:000157:35: «под территорию завода»; форма собственности: «Частная собственность»; площадь уточненная: 7747 кв.м</p> <p>ВРИ земельного участка с кадастровым номером 40:26:000157:36: «под территорию завода»;</p>
--	--	---	--	---

				<p>форма собственности: «Частная собственность»; площадь уточненная: 3281 кв.м ВРИ земельного участка с кадастровым номером 40:26:000157:40: «под территорию завода»; форма собственности: «Частная собственность»; площадь уточненная: 1928 кв.м ВРИ земельного участка с кадастровым номером 40:26:000157:42: «под территорию завода»; форма собственности: «Частная собственность»; площадь уточненная: 2801 кв.м ВРИ земельного участка с кадастровым номером 40:26:000157:43: «под территорию завода»; форма собственности: «Частная собственность»; площадь уточненная: 9210 кв.м ВРИ земельного участка с кадастровым номером 40:26:000157:186: «под территорию завода»; форма собственности: «Частная собственность»; площадь уточненная: 1636 кв.м ВРИ земельного участка с кадастровым номером 40:26:000157:187: «под территорию завода»; форма собственности: «Частная собственность»; площадь уточненная: 1173 кв.м</p>
:ЗУ30	570	<p>образование земельного участка при перераспределении земельных участков с кадастровыми номерами 40:26:000157:24, 40:26:000157:25, 40:26:000157:26, 40:26:000157:27, 40:26:000157:29, 40:26:000157:30, 40:26:000157:31, 40:26:000157:32,</p>	<p>коммунальное обслуживание 3.1</p>	<p>категория земель земельных участков: «земли населенных пунктов»; ВРИ земельного участка с кадастровым номером 40:26:000157:24: «под территорию завода»; форма собственности: «Частная собственность»; площадь уточненная: 11155 кв.м ВРИ земельного участка с кадастровым номером 40:26:000157:25: «под территорию завода»; форма собственности: «Частная собственность»; площадь уточненная: 11214 кв.м ВРИ земельного участка с кадастровым номером 40:26:000157:26: «под территорию завода»;</p>

		<p>40:26:000157:33, 40:26:000157:34, 40:26:000157:35, 40:26:000157:36, 40:26:000157:40, 40:26:000157:42, 40:26:000157:43, 40:26:000157:186, 40:26:000157:187.</p> <p>При перераспределении вышеуказанных земельных участков образуются земельные участки с условными номерами: ЗУ19, :ЗУ20, :ЗУ21, :ЗУ22, :ЗУ23, :ЗУ24, :ЗУ25, :ЗУ26, :ЗУ27, :ЗУ28, :ЗУ29, :ЗУ30, :ЗУ31, :ЗУ32, :ЗУ33, :ЗУ34, :ЗУ35, :ЗУ36, :ЗУ37, :ЗУ38, :ЗУ39, :ЗУ40, :ЗУ41</p>		<p>форма собственности: «Частная собственность»; площадь уточненная: 3370 кв.м ВРИ земельного участка с кадастровым номером 40:26:000157:27: «под территорию завода»; форма собственности: «Частная собственность»; площадь уточненная: 4576 кв.м ВРИ земельного участка с кадастровым номером 40:26:000157:29: «под территорию завода»; форма собственности: «Частная собственность»; площадь уточненная: 5339 кв.м ВРИ земельного участка с кадастровым номером 40:26:000157:30: «под территорию завода»; форма собственности: «Частная собственность»; площадь уточненная: 1966 кв.м ВРИ земельного участка с кадастровым номером 40:26:000157:31: «под территорию завода»; форма собственности: «Частная собственность»; площадь уточненная: 1639 кв.м ВРИ земельного участка с кадастровым номером 40:26:000157:32: «под территорию завода»; форма собственности: «Частная собственность»; площадь уточненная: 6003 кв.м ВРИ земельного участка с кадастровым номером 40:26:000157:33: «под территорию завода»; форма собственности: «Частная собственность»; площадь уточненная: 2866 кв.м ВРИ земельного участка с кадастровым номером 40:26:000157:34: «под территорию завода»; форма собственности: «Частная собственность»; площадь уточненная: 7928 кв.м ВРИ земельного участка с кадастровым номером 40:26:000157:35: «под территорию завода»; форма собственности: «Частная собственность»; площадь уточненная: 7747 кв.м</p>
--	--	---	--	--

				<p>ВРИ земельного участка с кадастровым номером 40:26:000157:36: «под территорию завода»; форма собственности: «Частная собственность»; площадь уточненная: 3281 кв.м</p> <p>ВРИ земельного участка с кадастровым номером 40:26:000157:40: «под территорию завода»; форма собственности: «Частная собственность»; площадь уточненная: 1928 кв.м</p> <p>ВРИ земельного участка с кадастровым номером 40:26:000157:42: «под территорию завода»; форма собственности: «Частная собственность»; площадь уточненная: 2801 кв.м</p> <p>ВРИ земельного участка с кадастровым номером 40:26:000157:43: «под территорию завода»; форма собственности: «Частная собственность»; площадь уточненная: 9210 кв.м</p> <p>ВРИ земельного участка с кадастровым номером 40:26:000157:186: «под территорию завода»; форма собственности: «Частная собственность»; площадь уточненная: 1636 кв.м</p> <p>ВРИ земельного участка с кадастровым номером 40:26:000157:187: «под территорию завода»; форма собственности: «Частная собственность»; площадь уточненная: 1173 кв.м</p>
:ЗУ31	739	<p>образование земельного участка при перераспределении земельных участков с кадастровыми номерами 40:26:000157:24, 40:26:000157:25, 40:26:000157:26, 40:26:000157:27, 40:26:000157:29, 40:26:000157:30,</p>	<p>коммунальное обслуживание 3.1</p>	<p>категория земель земельных участков: «земли населенных пунктов»;</p> <p>ВРИ земельного участка с кадастровым номером 40:26:000157:24: «под территорию завода»; форма собственности: «Частная собственность»; площадь уточненная: 11155 кв.м</p> <p>ВРИ земельного участка с кадастровым номером 40:26:000157:25: «под территорию завода»; форма собственности: «Частная собственность»; площадь уточненная: 11214 кв.м</p>

		<p>40:26:000157:31, 40:26:000157:32, 40:26:000157:33, 40:26:000157:34, 40:26:000157:35, 40:26:000157:36, 40:26:000157:40, 40:26:000157:42, 40:26:000157:43, 40:26:000157:186, 40:26:000157:187.</p> <p>При перераспределении вышеуказанных земельных участков образуются земельные участки с условными номерами: ЗУ19, :ЗУ20, :ЗУ21, :ЗУ22, :ЗУ23, :ЗУ24, :ЗУ25, :ЗУ26, :ЗУ27, :ЗУ28, :ЗУ29, :ЗУ30, :ЗУ31, :ЗУ32, :ЗУ33, :ЗУ34, :ЗУ35, :ЗУ36, :ЗУ37, :ЗУ38, :ЗУ39, :ЗУ40, :ЗУ41</p>		<p>ВРИ земельного участка с кадастровым номером 40:26:000157:26: «под территорию завода»; форма собственности: «Частная собственность»; площадь уточненная: 3370 кв.м</p> <p>ВРИ земельного участка с кадастровым номером 40:26:000157:27: «под территорию завода»; форма собственности: «Частная собственность»; площадь уточненная: 4576 кв.м</p> <p>ВРИ земельного участка с кадастровым номером 40:26:000157:29: «под территорию завода»; форма собственности: «Частная собственность»; площадь уточненная: 5339 кв.м</p> <p>ВРИ земельного участка с кадастровым номером 40:26:000157:30: «под территорию завода»; форма собственности: «Частная собственность»; площадь уточненная: 1966 кв.м</p> <p>ВРИ земельного участка с кадастровым номером 40:26:000157:31: «под территорию завода»; форма собственности: «Частная собственность»; площадь уточненная: 1639 кв.м</p> <p>ВРИ земельного участка с кадастровым номером 40:26:000157:32: «под территорию завода»; форма собственности: «Частная собственность»; площадь уточненная: 6003 кв.м</p> <p>ВРИ земельного участка с кадастровым номером 40:26:000157:33: «под территорию завода»; форма собственности: «Частная собственность»; площадь уточненная: 2866 кв.м</p> <p>ВРИ земельного участка с кадастровым номером 40:26:000157:34: «под территорию завода»; форма собственности: «Частная собственность»; площадь уточненная: 7928 кв.м</p> <p>ВРИ земельного участка с кадастровым номером 40:26:000157:35: «под территорию завода»;</p>
--	--	---	--	--

				<p>форма собственности: «Частная собственность»; площадь уточненная: 7747 кв.м ВРИ земельного участка с кадастровым номером 40:26:000157:36: «под территорию завода»; форма собственности: «Частная собственность»; площадь уточненная: 3281 кв.м ВРИ земельного участка с кадастровым номером 40:26:000157:40: «под территорию завода»; форма собственности: «Частная собственность»; площадь уточненная: 1928 кв.м ВРИ земельного участка с кадастровым номером 40:26:000157:42: «под территорию завода»; форма собственности: «Частная собственность»; площадь уточненная: 2801 кв.м ВРИ земельного участка с кадастровым номером 40:26:000157:43: «под территорию завода»; форма собственности: «Частная собственность»; площадь уточненная: 9210 кв.м ВРИ земельного участка с кадастровым номером 40:26:000157:186: «под территорию завода»; форма собственности: «Частная собственность»; площадь уточненная: 1636 кв.м ВРИ земельного участка с кадастровым номером 40:26:000157:187: «под территорию завода»; форма собственности: «Частная собственность»; площадь уточненная: 1173 кв.м</p>
:ЗУ32	74	<p>образование земельного участка при перераспределении земельных участков с кадастровыми номерами 40:26:000157:24, 40:26:000157:25, 40:26:000157:26, 40:26:000157:27,</p>	<p>коммунальное обслуживание 3.1</p>	<p>категория земель земельных участков: «земли населенных пунктов»; ВРИ земельного участка с кадастровым номером 40:26:000157:24: «под территорию завода»; форма собственности: «Частная собственность»; площадь уточненная: 11155 кв.м ВРИ земельного участка с кадастровым номером 40:26:000157:25: «под территорию завода»;</p>

		<p>40:26:000157:29, 40:26:000157:30, 40:26:000157:31, 40:26:000157:32, 40:26:000157:33, 40:26:000157:34, 40:26:000157:35, 40:26:000157:36, 40:26:000157:40, 40:26:000157:42, 40:26:000157:43, 40:26:000157:186, 40:26:000157:187.</p> <p>При перераспределении вышеуказанных земельных участков образуются земельные участки с условными номерами: ЗУ19, :ЗУ20, :ЗУ21, :ЗУ22, :ЗУ23, :ЗУ24, :ЗУ25, :ЗУ26, :ЗУ27, :ЗУ28, :ЗУ29, :ЗУ30, :ЗУ31, :ЗУ32, :ЗУ33, :ЗУ34, :ЗУ35, :ЗУ36, :ЗУ37, :ЗУ38, :ЗУ39, :ЗУ40, :ЗУ41</p>		<p>форма собственности: «Частная собственность»; площадь уточненная: 11214 кв.м ВРИ земельного участка с кадастровым номером 40:26:000157:26: «под территорию завода»; форма собственности: «Частная собственность»; площадь уточненная: 3370 кв.м ВРИ земельного участка с кадастровым номером 40:26:000157:27: «под территорию завода»; форма собственности: «Частная собственность»; площадь уточненная: 4576 кв.м ВРИ земельного участка с кадастровым номером 40:26:000157:29: «под территорию завода»; форма собственности: «Частная собственность»; площадь уточненная: 5339 кв.м ВРИ земельного участка с кадастровым номером 40:26:000157:30: «под территорию завода»; форма собственности: «Частная собственность»; площадь уточненная: 1966 кв.м ВРИ земельного участка с кадастровым номером 40:26:000157:31: «под территорию завода»; форма собственности: «Частная собственность»; площадь уточненная: 1639 кв.м ВРИ земельного участка с кадастровым номером 40:26:000157:32: «под территорию завода»; форма собственности: «Частная собственность»; площадь уточненная: 6003 кв.м ВРИ земельного участка с кадастровым номером 40:26:000157:33: «под территорию завода»; форма собственности: «Частная собственность»; площадь уточненная: 2866 кв.м ВРИ земельного участка с кадастровым номером 40:26:000157:34: «под территорию завода»; форма собственности: «Частная собственность»; площадь уточненная: 7928 кв.м</p>
--	--	---	--	---

				<p>ВРИ земельного участка с кадастровым номером 40:26:000157:35: «под территорию завода»; форма собственности: «Частная собственность»; площадь уточненная: 7747 кв.м</p> <p>ВРИ земельного участка с кадастровым номером 40:26:000157:36: «под территорию завода»; форма собственности: «Частная собственность»; площадь уточненная: 3281 кв.м</p> <p>ВРИ земельного участка с кадастровым номером 40:26:000157:40: «под территорию завода»; форма собственности: «Частная собственность»; площадь уточненная: 1928 кв.м</p> <p>ВРИ земельного участка с кадастровым номером 40:26:000157:42: «под территорию завода»; форма собственности: «Частная собственность»; площадь уточненная: 2801 кв.м</p> <p>ВРИ земельного участка с кадастровым номером 40:26:000157:43: «под территорию завода»; форма собственности: «Частная собственность»; площадь уточненная: 9210 кв.м</p> <p>ВРИ земельного участка с кадастровым номером 40:26:000157:186: «под территорию завода»; форма собственности: «Частная собственность»; площадь уточненная: 1636 кв.м</p> <p>ВРИ земельного участка с кадастровым номером 40:26:000157:187: «под территорию завода»; форма собственности: «Частная собственность»; площадь уточненная: 1173 кв.м</p>
:ЗУ33	215	образование земельного участка при перераспределении земельных участков с кадастровыми номерами 40:26:000157:24, 40:26:000157:25,	коммунальное обслуживание 3.1	<p>категория земель земельных участков: «земли населенных пунктов»;</p> <p>ВРИ земельного участка с кадастровым номером 40:26:000157:24: «под территорию завода»; форма собственности: «Частная собственность»; площадь уточненная: 11155 кв.м</p>

		<p>40:26:000157:26, 40:26:000157:27, 40:26:000157:29, 40:26:000157:30, 40:26:000157:31, 40:26:000157:32, 40:26:000157:33, 40:26:000157:34, 40:26:000157:35, 40:26:000157:36, 40:26:000157:40, 40:26:000157:42, 40:26:000157:43, 40:26:000157:186, 40:26:000157:187.</p> <p>При перераспределении вышеуказанных земельных участков образуются земельные участки с условными номерами: ЗУ19, :ЗУ20, :ЗУ21, :ЗУ22, :ЗУ23, :ЗУ24, :ЗУ25, :ЗУ26, :ЗУ27, :ЗУ28, :ЗУ29, :ЗУ30, :ЗУ31, :ЗУ32, :ЗУ33, :ЗУ34, :ЗУ35, :ЗУ36, :ЗУ37, :ЗУ38, :ЗУ39, :ЗУ40, :ЗУ41</p>		<p>ВРИ земельного участка с кадастровым номером 40:26:000157:25: «под территорию завода»; форма собственности: «Частная собственность»; площадь уточненная: 11214 кв.м</p> <p>ВРИ земельного участка с кадастровым номером 40:26:000157:26: «под территорию завода»; форма собственности: «Частная собственность»; площадь уточненная: 3370 кв.м</p> <p>ВРИ земельного участка с кадастровым номером 40:26:000157:27: «под территорию завода»; форма собственности: «Частная собственность»; площадь уточненная: 4576 кв.м</p> <p>ВРИ земельного участка с кадастровым номером 40:26:000157:29: «под территорию завода»; форма собственности: «Частная собственность»; площадь уточненная: 5339 кв.м</p> <p>ВРИ земельного участка с кадастровым номером 40:26:000157:30: «под территорию завода»; форма собственности: «Частная собственность»; площадь уточненная: 1966 кв.м</p> <p>ВРИ земельного участка с кадастровым номером 40:26:000157:31: «под территорию завода»; форма собственности: «Частная собственность»; площадь уточненная: 1639 кв.м</p> <p>ВРИ земельного участка с кадастровым номером 40:26:000157:32: «под территорию завода»; форма собственности: «Частная собственность»; площадь уточненная: 6003 кв.м</p> <p>ВРИ земельного участка с кадастровым номером 40:26:000157:33: «под территорию завода»; форма собственности: «Частная собственность»; площадь уточненная: 2866 кв.м</p> <p>ВРИ земельного участка с кадастровым номером 40:26:000157:34: «под территорию завода»;</p>
--	--	---	--	--

				<p>форма собственности: «Частная собственность»; площадь уточненная: 7928 кв.м ВРИ земельного участка с кадастровым номером 40:26:000157:35: «под территорию завода»; форма собственности: «Частная собственность»; площадь уточненная: 7747 кв.м ВРИ земельного участка с кадастровым номером 40:26:000157:36: «под территорию завода»; форма собственности: «Частная собственность»; площадь уточненная: 3281 кв.м ВРИ земельного участка с кадастровым номером 40:26:000157:40: «под территорию завода»; форма собственности: «Частная собственность»; площадь уточненная: 1928 кв.м ВРИ земельного участка с кадастровым номером 40:26:000157:42: «под территорию завода»; форма собственности: «Частная собственность»; площадь уточненная: 2801 кв.м ВРИ земельного участка с кадастровым номером 40:26:000157:43: «под территорию завода»; форма собственности: «Частная собственность»; площадь уточненная: 9210 кв.м ВРИ земельного участка с кадастровым номером 40:26:000157:186: «под территорию завода»; форма собственности: «Частная собственность»; площадь уточненная: 1636 кв.м ВРИ земельного участка с кадастровым номером 40:26:000157:187: «под территорию завода»; форма собственности: «Частная собственность»; площадь уточненная: 1173 кв.м</p>
:ЗУ34	244	образование земельного участка при перераспределении земельных участков с кадастровыми	коммунальное обслуживание 3.1	<p>категория земель земельных участков: «земли населенных пунктов»; ВРИ земельного участка с кадастровым номером 40:26:000157:24: «под территорию завода»;</p>

		<p>номера 40:26:000157:24, 40:26:000157:25, 40:26:000157:26, 40:26:000157:27, 40:26:000157:29, 40:26:000157:30, 40:26:000157:31, 40:26:000157:32, 40:26:000157:33, 40:26:000157:34, 40:26:000157:35, 40:26:000157:36, 40:26:000157:40, 40:26:000157:42, 40:26:000157:43, 40:26:000157:186, 40:26:000157:187.</p> <p>При перераспределении вышеуказанных земельных участков образуются земельные участки с условными номерами: ЗУ19, :ЗУ20, :ЗУ21, :ЗУ22, :ЗУ23, :ЗУ24, :ЗУ25, :ЗУ26, :ЗУ27, :ЗУ28, :ЗУ29, :ЗУ30, :ЗУ31, :ЗУ32, :ЗУ33, :ЗУ34, :ЗУ35, :ЗУ36, :ЗУ37, :ЗУ38, :ЗУ39, :ЗУ40, :ЗУ41</p>		<p>форма собственности: «Частная собственность»; площадь уточненная: 11155 кв.м ВРИ земельного участка с кадастровым номером 40:26:000157:25: «под территорию завода»; форма собственности: «Частная собственность»; площадь уточненная: 11214 кв.м ВРИ земельного участка с кадастровым номером 40:26:000157:26: «под территорию завода»; форма собственности: «Частная собственность»; площадь уточненная: 3370 кв.м ВРИ земельного участка с кадастровым номером 40:26:000157:27: «под территорию завода»; форма собственности: «Частная собственность»; площадь уточненная: 4576 кв.м ВРИ земельного участка с кадастровым номером 40:26:000157:29: «под территорию завода»; форма собственности: «Частная собственность»; площадь уточненная: 5339 кв.м ВРИ земельного участка с кадастровым номером 40:26:000157:30: «под территорию завода»; форма собственности: «Частная собственность»; площадь уточненная: 1966 кв.м ВРИ земельного участка с кадастровым номером 40:26:000157:31: «под территорию завода»; форма собственности: «Частная собственность»; площадь уточненная: 1639 кв.м ВРИ земельного участка с кадастровым номером 40:26:000157:32: «под территорию завода»; форма собственности: «Частная собственность»; площадь уточненная: 6003 кв.м ВРИ земельного участка с кадастровым номером 40:26:000157:33: «под территорию завода»; форма собственности: «Частная собственность»; площадь уточненная: 2866 кв.м</p>
--	--	--	--	--

				<p>ВРИ земельного участка с кадастровым номером 40:26:000157:34: «под территорию завода»; форма собственности: «Частная собственность»; площадь уточненная: 7928 кв.м</p> <p>ВРИ земельного участка с кадастровым номером 40:26:000157:35: «под территорию завода»; форма собственности: «Частная собственность»; площадь уточненная: 7747 кв.м</p> <p>ВРИ земельного участка с кадастровым номером 40:26:000157:36: «под территорию завода»; форма собственности: «Частная собственность»; площадь уточненная: 3281 кв.м</p> <p>ВРИ земельного участка с кадастровым номером 40:26:000157:40: «под территорию завода»; форма собственности: «Частная собственность»; площадь уточненная: 1928 кв.м</p> <p>ВРИ земельного участка с кадастровым номером 40:26:000157:42: «под территорию завода»; форма собственности: «Частная собственность»; площадь уточненная: 2801 кв.м</p> <p>ВРИ земельного участка с кадастровым номером 40:26:000157:43: «под территорию завода»; форма собственности: «Частная собственность»; площадь уточненная: 9210 кв.м</p> <p>ВРИ земельного участка с кадастровым номером 40:26:000157:186: «под территорию завода»; форма собственности: «Частная собственность»; площадь уточненная: 1636 кв.м</p> <p>ВРИ земельного участка с кадастровым номером 40:26:000157:187: «под территорию завода»; форма собственности: «Частная собственность»; площадь уточненная: 1173 кв.м</p>
--	--	--	--	---

1	2	3	4	5
:ЗУ45	1458	образование земельного участка из земель, находящихся в неразграниченной собственности	коммунальное обслуживание 3.1	

4. Перечень и сведения о площади образуемых земельных участков, которые будут отнесены к территории общего пользования, возможные способы их образования, вид разрешенного использования образуемых земельных участков

Таблица 3

Условный номер/ перечень образуемых земельных участков	Площадь образуемого земельного участка, кв.м	Возможные способы образования земельного участка	Вид разрешенного использования образуемых земельных участков в соответствии с градостроительными регламентами территориальных зон и проектом планировки территории	Вид разрешенного использования (далее ВРИ) образуемых земельных участков в соответствии с видом разрешенного использования исходного(ых) земельного(ых) участка(ов) и сведения об исходном(ых) земельном(ых) участке(ах)
1	2	3	4	5
:ЗУ6	1612	образование земельного участка при перераспределении земельных участков с кадастровыми номерами 40:26:000157:20, 40:26:000157:22, 40:26:000157:37, 40:26:000157:38, 40:26:000157:39, 40:26:000157:530. При перераспределении вышеуказанных земельных участков образуются земельные участки с условными номерами:	благоустройство территории 12.0.2	категория земель земельных участков: «земли населенных пунктов»; ВРИ земельного участка с кадастровым номером 40:26:000157:20: «под территорию завода»; форма собственности: «Частная собственность»; площадь уточненная: 13774 кв.м ВРИ земельного участка с кадастровым номером 40:26:000157:22: «под территорию завода»; форма собственности: «Частная собственность»; площадь уточненная: 5370 кв.м

		ЗУ1, :ЗУ2, :ЗУ3, :ЗУ4, :ЗУ5, :ЗУ6, :ЗУ7, :ЗУ8, :ЗУ9, :ЗУ10, :ЗУ11		<p>ВРИ земельного участка с кадастровым номером 40:26:000157:37: «под территорию завода»; форма собственности: «Частная собственность»; площадь уточненная: 3525 кв.м</p> <p>ВРИ земельного участка с кадастровым номером 40:26:000157:38: «под территорию завода»; форма собственности: «Частная собственность»; площадь уточненная: 2848 кв.м</p> <p>ВРИ земельного участка с кадастровым номером 40:26:000157:39: «под территорию завода»; форма собственности: «Частная собственность»; площадь уточненная: 1654 кв.м</p> <p>ВРИ земельного участка с кадастровым номером 40:26:000157:530: «под территорию завода»; форма собственности: «Частная собственность»; площадь уточненная: 2716 кв.м</p>
:ЗУ7	1458	<p>образование земельного участка при перераспределении земельных участков с кадастровыми номерами 40:26:000157:20, 40:26:000157:22, 40:26:000157:37, 40:26:000157:38, 40:26:000157:39, 40:26:000157:530.</p> <p>При перераспределении вышеуказанных земельных участков образуются земельные участки с условными номерами: ЗУ1, :ЗУ2, :ЗУ3, :ЗУ4, :ЗУ5, :ЗУ6, :ЗУ7, :ЗУ8, :ЗУ9, :ЗУ10, :ЗУ11</p>	улично-дорожная сеть 12.0.1	<p>категория земель земельных участков: «земли населенных пунктов»;</p> <p>ВРИ земельного участка с кадастровым номером 40:26:000157:20: «под территорию завода»; форма собственности: «Частная собственность»; площадь уточненная: 13774 кв.м</p> <p>ВРИ земельного участка с кадастровым номером 40:26:000157:22: «под территорию завода»; форма собственности: «Частная собственность»; площадь уточненная: 5370 кв.м</p> <p>ВРИ земельного участка с кадастровым номером 40:26:000157:37: «под территорию завода»; форма собственности: «Частная собственность»; площадь уточненная: 3525 кв.м</p> <p>ВРИ земельного участка с кадастровым номером 40:26:000157:38: «под территорию завода»; форма собственности: «Частная собственность»; площадь уточненная: 2848 кв.м</p>

				<p>ВРИ земельного участка с кадастровым номером 40:26:000157:39: «под территорию завода»; форма собственности: «Частная собственность»; площадь уточненная: 1654 кв.м</p> <p>ВРИ земельного участка с кадастровым номером 40:26:000157:530: «под территорию завода»; форма собственности: «Частная собственность»; площадь уточненная: 2716 кв.м</p>
:ЗУ8	675	<p>образование земельного участка при перераспределении земельных участков с кадастровыми номерами 40:26:000157:20, 40:26:000157:22, 40:26:000157:37, 40:26:000157:38, 40:26:000157:39, 40:26:000157:530.</p> <p>При перераспределении вышеуказанных земельных участков образуются земельные участки с условными номерами: ЗУ1, :ЗУ2, :ЗУ3, :ЗУ4, :ЗУ5, :ЗУ6, :ЗУ7, :ЗУ8, :ЗУ9, :ЗУ10, :ЗУ11</p>	<p>благоустройство территории 12.0.2</p>	<p>категория земель земельных участков: «земли населенных пунктов»;</p> <p>ВРИ земельного участка с кадастровым номером 40:26:000157:20: «под территорию завода»; форма собственности: «Частная собственность»; площадь уточненная: 13774 кв.м</p> <p>ВРИ земельного участка с кадастровым номером 40:26:000157:22: «под территорию завода»; форма собственности: «Частная собственность»; площадь уточненная: 5370 кв.м</p> <p>ВРИ земельного участка с кадастровым номером 40:26:000157:37: «под территорию завода»; форма собственности: «Частная собственность»; площадь уточненная: 3525 кв.м</p> <p>ВРИ земельного участка с кадастровым номером 40:26:000157:38: «под территорию завода»; форма собственности: «Частная собственность»; площадь уточненная: 2848 кв.м</p> <p>ВРИ земельного участка с кадастровым номером 40:26:000157:39: «под территорию завода»; форма собственности: «Частная собственность»; площадь уточненная: 1654 кв.м</p> <p>ВРИ земельного участка с кадастровым номером 40:26:000157:530: «под территорию завода»; форма собственности: «Частная собственность»; площадь уточненная: 2716 кв.м</p>

1	2	3	4	5
:ЗУ9	2616	<p>образование земельного участка при перераспределении земельных участков с кадастровыми номерами 40:26:000157:20, 40:26:000157:22, 40:26:000157:37, 40:26:000157:38, 40:26:000157:39, 40:26:000157:530.</p> <p>При перераспределении вышеуказанных земельных участков образуются земельные участки с условными номерами: ЗУ1, :ЗУ2, :ЗУ3, :ЗУ4, :ЗУ5, :ЗУ6, :ЗУ7, :ЗУ8, :ЗУ9, :ЗУ10, :ЗУ11</p>	улично-дорожная сеть 12.0.1	<p>категория земель земельных участков: «земли населенных пунктов»;</p> <p>ВРИ земельного участка с кадастровым номером 40:26:000157:20: «под территорию завода»;</p> <p>форма собственности: «Частная собственность»;</p> <p>площадь уточненная: 13774 кв.м</p> <p>ВРИ земельного участка с кадастровым номером 40:26:000157:22: «под территорию завода»;</p> <p>форма собственности: «Частная собственность»;</p> <p>площадь уточненная: 5370 кв.м</p> <p>ВРИ земельного участка с кадастровым номером 40:26:000157:37: «под территорию завода»;</p> <p>форма собственности: «Частная собственность»;</p> <p>площадь уточненная: 3525 кв.м</p> <p>ВРИ земельного участка с кадастровым номером 40:26:000157:38: «под территорию завода»;</p> <p>форма собственности: «Частная собственность»;</p> <p>площадь уточненная: 2848 кв.м</p> <p>ВРИ земельного участка с кадастровым номером 40:26:000157:39: «под территорию завода»;</p> <p>форма собственности: «Частная собственность»;</p> <p>площадь уточненная: 1654 кв.м</p> <p>ВРИ земельного участка с кадастровым номером 40:26:000157:530: «под территорию завода»;</p> <p>форма собственности: «Частная собственность»;</p> <p>площадь уточненная: 2716 кв.м</p>
:ЗУ10	352	<p>образование земельного участка при перераспределении земельных участков с кадастровыми номерами 40:26:000157:20, 40:26:000157:22, 40:26:000157:37, 40:26:000157:38, 40:26:000157:39, 40:26:000157:530.</p>	улично-дорожная сеть 12.0.1	<p>категория земель земельных участков: «земли населенных пунктов»;</p> <p>ВРИ земельного участка с кадастровым номером 40:26:000157:20: «под территорию завода»;</p> <p>форма собственности: «Частная собственность»;</p> <p>площадь уточненная: 13774 кв.м</p>

		<p>При перераспределении вышеуказанных земельных участков образуются земельные участки с условными номерами: ЗУ1, :ЗУ2, :ЗУ3, :ЗУ4, :ЗУ5, :ЗУ6, :ЗУ7, :ЗУ8, :ЗУ9, :ЗУ10, :ЗУ11</p>		<p>ВРИ земельного участка с кадастровым номером 40:26:000157:22: «под территорию завода»; форма собственности: «Частная собственность»; площадь уточненная: 5370 кв.м</p> <p>ВРИ земельного участка с кадастровым номером 40:26:000157:37: «под территорию завода»; форма собственности: «Частная собственность»; площадь уточненная: 3525 кв.м</p> <p>ВРИ земельного участка с кадастровым номером 40:26:000157:38: «под территорию завода»; форма собственности: «Частная собственность»; площадь уточненная: 2848 кв.м</p> <p>ВРИ земельного участка с кадастровым номером 40:26:000157:39: «под территорию завода»; форма собственности: «Частная собственность»; площадь уточненная: 1654 кв.м</p> <p>ВРИ земельного участка с кадастровым номером 40:26:000157:530: «под территорию завода»; форма собственности: «Частная собственность»; площадь уточненная: 2716 кв.м</p>
:ЗУ11	388	<p>образование земельного участка при перераспределении земельных участков с кадастровыми номерами 40:26:000157:20, 40:26:000157:22, 40:26:000157:37, 40:26:000157:38, 40:26:000157:39, 40:26:000157:530.</p> <p>При перераспределении вышеуказанных земельных участков образуются земельные участки с условными номерами: ЗУ1, :ЗУ2, :ЗУ3, :ЗУ4, :ЗУ5, :ЗУ6, :ЗУ7, :ЗУ8, :ЗУ9, :ЗУ10, :ЗУ11</p>	<p>благоустройство территории 12.0.2</p>	<p>категория земель земельных участков: «земли населенных пунктов»;</p> <p>ВРИ земельного участка с кадастровым номером 40:26:000157:20: «под территорию завода»; форма собственности: «Частная собственность»; площадь уточненная: 13774 кв.м</p> <p>ВРИ земельного участка с кадастровым номером 40:26:000157:22: «под территорию завода»; форма собственности: «Частная собственность»; площадь уточненная: 5370 кв.м</p> <p>ВРИ земельного участка с кадастровым номером 40:26:000157:37: «под территорию завода»; форма собственности: «Частная собственность»; площадь уточненная: 3525 кв.м</p>

				<p>ВРИ земельного участка с кадастровым номером 40:26:000157:38: «под территорию завода»; форма собственности: «Частная собственность»; площадь уточненная: 2848 кв.м</p> <p>ВРИ земельного участка с кадастровым номером 40:26:000157:39: «под территорию завода»; форма собственности: «Частная собственность»; площадь уточненная: 1654 кв.м</p> <p>ВРИ земельного участка с кадастровым номером 40:26:000157:530: «под территорию завода»; форма собственности: «Частная собственность»; площадь уточненная: 2716 кв.м</p>
:ЗУ16	641	<p>образование земельного участка при перераспределении земельных участков с кадастровыми номерами 40:26:000157:28, 40:26:000157:41, 40:26:000157:532.</p> <p>При перераспределении вышеуказанных земельных участков образуются земельные участки с условными номерами: ЗУ12, :ЗУ13, :ЗУ14, :ЗУ15, :ЗУ16, :ЗУ17, :ЗУ18</p>	улично-дорожная сеть 12.0.1	<p>категория земель земельных участков: «земли населенных пунктов»;</p> <p>ВРИ земельного участка с кадастровым номером 40:26:000157:28: «под территорию завода»; форма собственности: «Частная собственность»; площадь уточненная: 5679 кв.м</p> <p>ВРИ земельного участка с кадастровым номером 40:26:000157:41: «под территорию завода»; форма собственности: «Частная собственность»; площадь уточненная: 4291 кв.м</p> <p>ВРИ земельного участка с кадастровым номером 40:26:000157:532: «под территорию завода»; форма собственности: «Частная собственность»; площадь уточненная: 5662 кв.м</p>
:ЗУ17	1900	<p>образование земельного участка при перераспределении земельных участков с кадастровыми номерами 40:26:000157:28, 40:26:000157:41, 40:26:000157:532.</p> <p>При перераспределении вышеуказанных земельных участков образуются земельные</p>	улично-дорожная сеть 12.0.1	<p>категория земель земельных участков: «земли населенных пунктов»;</p> <p>ВРИ земельного участка с кадастровым номером 40:26:000157:28: «под территорию завода»; форма собственности: «Частная собственность»; площадь уточненная: 5679 кв.м</p> <p>ВРИ земельного участка с кадастровым номером 40:26:000157:41: «под территорию завода»; форма</p>

		участки с условными номерами: ЗУ12, :ЗУ13, :ЗУ14, :ЗУ15, :ЗУ16, :ЗУ17, :ЗУ18		собственности: «Частная собственность»; площадь уточненная: 4291 кв.м ВРИ земельного участка с кадастровым номером 40:26:000157:532: «под территорию завода»; форма собственности: «Частная собственность»; площадь уточненная: 5662 кв.м
:ЗУ18	263	образование земельного участка при перераспределении земельных участков с кадастровыми номерами 40:26:000157:28, 40:26:000157:41, 40:26:000157:532. При перераспределении вышеуказанных земельных участков образуются земельные участки с условными номерами: ЗУ12, :ЗУ13, :ЗУ14, :ЗУ15, :ЗУ16, :ЗУ17, :ЗУ18	улично-дорожная сеть 12.0.1	категория земель земельных участков: «земли населенных пунктов»; ВРИ земельного участка с кадастровым номером 40:26:000157:28: «под территорию завода»; форма собственности: «Частная собственность»; площадь уточненная: 5679 кв.м ВРИ земельного участка с кадастровым номером 40:26:000157:41: «под территорию завода»; форма собственности: «Частная собственность»; площадь уточненная: 4291 кв.м ВРИ земельного участка с кадастровым номером 40:26:000157:532: «под территорию завода»; форма собственности: «Частная собственность»; площадь уточненная: 5662 кв.м
:ЗУ35	2037	образование земельного участка при перераспределении земельных участков с кадастровыми номерами 40:26:000157:24, 40:26:000157:25, 40:26:000157:26, 40:26:000157:27, 40:26:000157:29, 40:26:000157:30, 40:26:000157:31, 40:26:000157:32, 40:26:000157:33, 40:26:000157:34, 40:26:000157:35, 40:26:000157:36, 40:26:000157:40, 40:26:000157:42, 40:26:000157:43, 40:26:000157:186, 40:26:000157:187. При перераспределении вышеуказанных земельных	благоустройство территории 12.0.2	категория земель земельных участков: «земли населенных пунктов»; ВРИ земельного участка с кадастровым номером 40:26:000157:24: «под территорию завода»; форма собственности: «Частная собственность»; площадь уточненная: 11155 кв.м ВРИ земельного участка с кадастровым номером 40:26:000157:25: «под территорию завода»; форма собственности: «Частная собственность»; площадь уточненная: 11214 кв.м ВРИ земельного участка с кадастровым номером 40:26:000157:26: «под территорию завода»; форма собственности: «Частная собственность»; площадь уточненная: 3370 кв.м

		<p>участков образуются земельные участки с условными номерами: ЗУ19, :ЗУ20, :ЗУ21, :ЗУ22, :ЗУ23, :ЗУ24, :ЗУ25, :ЗУ26, :ЗУ27, :ЗУ28, :ЗУ29, :ЗУ30, :ЗУ31, :ЗУ32, :ЗУ33, :ЗУ34, :ЗУ35, :ЗУ36, :ЗУ37, :ЗУ38, :ЗУ39, :ЗУ40, :ЗУ41</p>		<p>ВРИ земельного участка с кадастровым номером 40:26:000157:27: «под территорию завода»; форма собственности: «Частная собственность»; площадь уточненная: 4576 кв.м ВРИ земельного участка с кадастровым номером 40:26:000157:29: «под территорию завода»; форма собственности: «Частная собственность»; площадь уточненная: 5339 кв.м ВРИ земельного участка с кадастровым номером 40:26:000157:30: «под территорию завода»; форма собственности: «Частная собственность»; площадь уточненная: 1966 кв.м ВРИ земельного участка с кадастровым номером 40:26:000157:31: «под территорию завода»; форма собственности: «Частная собственность»; площадь уточненная: 1639 кв.м ВРИ земельного участка с кадастровым номером 40:26:000157:32: «под территорию завода»; форма собственности: «Частная собственность»; площадь уточненная: 6003 кв.м ВРИ земельного участка с кадастровым номером 40:26:000157:33: «под территорию завода»; форма собственности: «Частная собственность»; площадь уточненная: 2866 кв.м ВРИ земельного участка с кадастровым номером 40:26:000157:34: «под территорию завода»; форма собственности: «Частная собственность»; площадь уточненная: 7928 кв.м ВРИ земельного участка с кадастровым номером 40:26:000157:35: «под территорию завода»; форма собственности: «Частная собственность»; площадь уточненная: 7747 кв.м ВРИ земельного участка с кадастровым номером 40:26:000157:36: «под территорию завода»;</p>
--	--	--	--	---

				<p>форма собственности: «Частная собственность»; площадь уточненная: 3281 кв.м ВРИ земельного участка с кадастровым номером 40:26:000157:40: «под территорию завода»; форма собственности: «Частная собственность»; площадь уточненная: 1928 кв.м ВРИ земельного участка с кадастровым номером 40:26:000157:42: «под территорию завода»; форма собственности: «Частная собственность»; площадь уточненная: 2801 кв.м ВРИ земельного участка с кадастровым номером 40:26:000157:43: «под территорию завода»; форма собственности: «Частная собственность»; площадь уточненная: 9210 кв.м ВРИ земельного участка с кадастровым номером 40:26:000157:186: «под территорию завода»; форма собственности: «Частная собственность»; площадь уточненная: 1636 кв.м ВРИ земельного участка с кадастровым номером 40:26:000157:187: «под территорию завода»; форма собственности: «Частная собственность»; площадь уточненная: 1173 кв.м</p>
:3У36	1260	<p>перераспределении земельных участков с кадастровыми номерами 40:26:000157:24, 40:26:000157:25, 40:26:000157:26, 40:26:000157:27, 40:26:000157:29, 40:26:000157:30, 40:26:000157:31, 40:26:000157:32, 40:26:000157:33, 40:26:000157:34, 40:26:000157:35, 40:26:000157:36, 40:26:000157:40, 40:26:000157:42, 40:26:000157:43, 40:26:000157:186, 40:26:000157:187. При перераспределении</p>	<p>улично-дорожная сеть 12.0.1</p>	<p>категория земель земельных участков: «земли населенных пунктов»; ВРИ земельного участка с кадастровым номером 40:26:000157:24: «под территорию завода»; форма собственности: «Частная собственность»; площадь уточненная: 11155 кв.м ВРИ земельного участка с кадастровым номером 40:26:000157:25: «под территорию завода»; форма собственности: «Частная собственность»; площадь уточненная: 11214 кв.м ВРИ земельного участка с кадастровым номером 40:26:000157:26: «под территорию завода»;</p>

		<p>вышеуказанных земельных участков образуются земельные участки с условными номерами: :ЗУ19, :ЗУ20, :ЗУ21, :ЗУ22, :ЗУ23, :ЗУ24, :ЗУ25, :ЗУ26, :ЗУ27, :ЗУ28, :ЗУ29, :ЗУ30, :ЗУ31, :ЗУ32, :ЗУ33, :ЗУ34, :ЗУ35, :ЗУ36, :ЗУ37, :ЗУ38, :ЗУ39, :ЗУ40, :ЗУ41</p>		<p>форма собственности: «Частная собственность»; площадь уточненная: 3370 кв.м ВРИ земельного участка с кадастровым номером 40:26:000157:27: «под территорию завода»; форма собственности: «Частная собственность»; площадь уточненная: 4576 кв.м ВРИ земельного участка с кадастровым номером 40:26:000157:29: «под территорию завода»; форма собственности: «Частная собственность»; площадь уточненная: 5339 кв.м ВРИ земельного участка с кадастровым номером 40:26:000157:30: «под территорию завода»; форма собственности: «Частная собственность»; площадь уточненная: 1966 кв.м ВРИ земельного участка с кадастровым номером 40:26:000157:31: «под территорию завода»; форма собственности: «Частная собственность»; площадь уточненная: 1639 кв.м ВРИ земельного участка с кадастровым номером 40:26:000157:32: «под территорию завода»; форма собственности: «Частная собственность»; площадь уточненная: 6003 кв.м ВРИ земельного участка с кадастровым номером 40:26:000157:33: «под территорию завода»; форма собственности: «Частная собственность»; площадь уточненная: 2866 кв.м ВРИ земельного участка с кадастровым номером 40:26:000157:34: «под территорию завода»; форма собственности: «Частная собственность»; площадь уточненная: 7928 кв.м ВРИ земельного участка с кадастровым номером 40:26:000157:35: «под территорию завода»; форма собственности: «Частная собственность»; площадь уточненная: 7747 кв.м</p>
--	--	---	--	---

				<p>ВРИ земельного участка с кадастровым номером 40:26:000157:36: «под территорию завода»; форма собственности: «Частная собственность»; площадь уточненная: 3281 кв.м</p> <p>ВРИ земельного участка с кадастровым номером 40:26:000157:40: «под территорию завода»; форма собственности: «Частная собственность»; площадь уточненная: 1928 кв.м</p> <p>ВРИ земельного участка с кадастровым номером 40:26:000157:42: «под территорию завода»; форма собственности: «Частная собственность»; площадь уточненная: 2801 кв.м</p> <p>ВРИ земельного участка с кадастровым номером 40:26:000157:43: «под территорию завода»; форма собственности: «Частная собственность»; площадь уточненная: 9210 кв.м</p> <p>ВРИ земельного участка с кадастровым номером 40:26:000157:186: «под территорию завода»; форма собственности: «Частная собственность»; площадь уточненная: 1636 кв.м</p> <p>ВРИ земельного участка с кадастровым номером 40:26:000157:187: «под территорию завода»; форма собственности: «Частная собственность»; площадь уточненная: 1173 кв.м</p>
:3У37	7176	<p>перераспределении земельных участков с кадастровыми номерами 40:26:000157:24, 40:26:000157:25, 40:26:000157:26, 40:26:000157:27, 40:26:000157:29, 40:26:000157:30, 40:26:000157:31, 40:26:000157:32, 40:26:000157:33, 40:26:000157:34, 40:26:000157:35, 40:26:000157:36, 40:26:000157:40, 40:26:000157:42, 40:26:000157:43, 40:26:000157:186,</p>	<p>улично-дорожная сеть 12.0.1</p>	<p>категория земель земельных участков: «земли населенных пунктов»;</p> <p>ВРИ земельного участка с кадастровым номером 40:26:000157:24: «под территорию завода»; форма собственности: «Частная собственность»; площадь уточненная: 11155 кв.м</p> <p>ВРИ земельного участка с кадастровым номером 40:26:000157:25: «под территорию завода»; форма собственности: «Частная собственность»; площадь уточненная: 11214 кв.м</p>

		<p>40:26:000157:187. При перераспределении вышеуказанных земельных участков образуются земельные участки с условными номерами: ЗУ19, :ЗУ20, :ЗУ21, :ЗУ22, :ЗУ23, :ЗУ24, :ЗУ25, :ЗУ26, :ЗУ27, :ЗУ28, :ЗУ29, :ЗУ30, :ЗУ31, :ЗУ32, :ЗУ33, :ЗУ34, :ЗУ35, :ЗУ36, :ЗУ37, :ЗУ38, :ЗУ39, :ЗУ40, :ЗУ41</p>		<p>ВРИ земельного участка с кадастровым номером 40:26:000157:26: «под территорию завода»; форма собственности: «Частная собственность»; площадь уточненная: 3370 кв.м ВРИ земельного участка с кадастровым номером 40:26:000157:27: «под территорию завода»; форма собственности: «Частная собственность»; площадь уточненная: 4576 кв.м ВРИ земельного участка с кадастровым номером 40:26:000157:29: «под территорию завода»; форма собственности: «Частная собственность»; площадь уточненная: 5339 кв.м ВРИ земельного участка с кадастровым номером 40:26:000157:30: «под территорию завода»; форма собственности: «Частная собственность»; площадь уточненная: 1966 кв.м ВРИ земельного участка с кадастровым номером 40:26:000157:31: «под территорию завода»; форма собственности: «Частная собственность»; площадь уточненная: 1639 кв.м ВРИ земельного участка с кадастровым номером 40:26:000157:32: «под территорию завода»; форма собственности: «Частная собственность»; площадь уточненная: 6003 кв.м ВРИ земельного участка с кадастровым номером 40:26:000157:33: «под территорию завода»; форма собственности: «Частная собственность»; площадь уточненная: 2866 кв.м ВРИ земельного участка с кадастровым номером 40:26:000157:34: «под территорию завода»; форма собственности: «Частная собственность»; площадь уточненная: 7928 кв.м ВРИ земельного участка с кадастровым номером 40:26:000157:35: «под территорию завода»;</p>
--	--	--	--	--

				<p>форма собственности: «Частная собственность»; площадь уточненная: 7747 кв.м ВРИ земельного участка с кадастровым номером 40:26:000157:36: «под территорию завода»; форма собственности: «Частная собственность»; площадь уточненная: 3281 кв.м ВРИ земельного участка с кадастровым номером 40:26:000157:40: «под территорию завода»; форма собственности: «Частная собственность»; площадь уточненная: 1928 кв.м ВРИ земельного участка с кадастровым номером 40:26:000157:42: «под территорию завода»; форма собственности: «Частная собственность»; площадь уточненная: 2801 кв.м ВРИ земельного участка с кадастровым номером 40:26:000157:43: «под территорию завода»; форма собственности: «Частная собственность»; площадь уточненная: 9210 кв.м ВРИ земельного участка с кадастровым номером 40:26:000157:186: «под территорию завода»; форма собственности: «Частная собственность»; площадь уточненная: 1636 кв.м ВРИ земельного участка с кадастровым номером 40:26:000157:187: «под территорию завода»; форма собственности: «Частная собственность»; площадь уточненная: 1173 кв.м</p>
:3У38	1389	<p>перераспределении земельных участков с кадастровыми номерами 40:26:000157:24, 40:26:000157:25, 40:26:000157:26, 40:26:000157:27, 40:26:000157:29, 40:26:000157:30, 40:26:000157:31, 40:26:000157:32, 40:26:000157:33, 40:26:000157:34, 40:26:000157:35, 40:26:000157:36,</p>	<p>улично-дорожная сеть 12.0.1</p>	<p>категория земель земельных участков: «земли населенных пунктов»; ВРИ земельного участка с кадастровым номером 40:26:000157:24: «под территорию завода»; форма собственности: «Частная собственность»; площадь уточненная: 11155 кв.м ВРИ земельного участка с кадастровым номером 40:26:000157:25: «под территорию завода»;</p>

		<p>40:26:000157:40, 40:26:000157:42, 40:26:000157:43, 40:26:000157:186, 40:26:000157:187.</p> <p>При перераспределении вышеуказанных земельных участков образуются земельные участки с условными номерами: ЗУ19, :ЗУ20, :ЗУ21, :ЗУ22, :ЗУ23, :ЗУ24, :ЗУ25, :ЗУ26, :ЗУ27, :ЗУ28, :ЗУ29, :ЗУ30, :ЗУ31, :ЗУ32, :ЗУ33, :ЗУ34, :ЗУ35, :ЗУ36, :ЗУ37, :ЗУ38, :ЗУ39, :ЗУ40, :ЗУ41</p>		<p>форма собственности: «Частная собственность»; площадь уточненная: 11214 кв.м ВРИ земельного участка с кадастровым номером 40:26:000157:26: «под территорию завода»; форма собственности: «Частная собственность»; площадь уточненная: 3370 кв.м ВРИ земельного участка с кадастровым номером 40:26:000157:27: «под территорию завода»; форма собственности: «Частная собственность»; площадь уточненная: 4576 кв.м ВРИ земельного участка с кадастровым номером 40:26:000157:29: «под территорию завода»; форма собственности: «Частная собственность»; площадь уточненная: 5339 кв.м ВРИ земельного участка с кадастровым номером 40:26:000157:30: «под территорию завода»; форма собственности: «Частная собственность»; площадь уточненная: 1966 кв.м ВРИ земельного участка с кадастровым номером 40:26:000157:31: «под территорию завода»; форма собственности: «Частная собственность»; площадь уточненная: 1639 кв.м ВРИ земельного участка с кадастровым номером 40:26:000157:32: «под территорию завода»; форма собственности: «Частная собственность»; площадь уточненная: 6003 кв.м ВРИ земельного участка с кадастровым номером 40:26:000157:33: «под территорию завода»; форма собственности: «Частная собственность»; площадь уточненная: 2866 кв.м ВРИ земельного участка с кадастровым номером 40:26:000157:34: «под территорию завода»; форма собственности: «Частная собственность»; площадь уточненная: 7928 кв.м</p>
--	--	---	--	---

				<p>ВРИ земельного участка с кадастровым номером 40:26:000157:35: «под территорию завода»; форма собственности: «Частная собственность»; площадь уточненная: 7747 кв.м</p> <p>ВРИ земельного участка с кадастровым номером 40:26:000157:36: «под территорию завода»; форма собственности: «Частная собственность»; площадь уточненная: 3281 кв.м</p> <p>ВРИ земельного участка с кадастровым номером 40:26:000157:40: «под территорию завода»; форма собственности: «Частная собственность»; площадь уточненная: 1928 кв.м</p> <p>ВРИ земельного участка с кадастровым номером 40:26:000157:42: «под территорию завода»; форма собственности: «Частная собственность»; площадь уточненная: 2801 кв.м</p> <p>ВРИ земельного участка с кадастровым номером 40:26:000157:43: «под территорию завода»; форма собственности: «Частная собственность»; площадь уточненная: 9210 кв.м</p> <p>ВРИ земельного участка с кадастровым номером 40:26:000157:186: «под территорию завода»; форма собственности: «Частная собственность»; площадь уточненная: 1636 кв.м</p> <p>ВРИ земельного участка с кадастровым номером 40:26:000157:187: «под территорию завода»; форма собственности: «Частная собственность»; площадь уточненная: 1173 кв.м</p>
:3У39	11071	перераспределении земельных участков с кадастровыми номерами 40:26:000157:24, 40:26:000157:25, 40:26:000157:26, 40:26:000157:27, 40:26:000157:29, 40:26:000157:30, 40:26:000157:31, 40:26:000157:32,	улично-дорожная сеть 12.0.1	<p>категория земель земельных участков: «земли населенных пунктов»;</p> <p>ВРИ земельного участка с кадастровым номером 40:26:000157:24: «под территорию завода»; форма собственности: «Частная собственность»; площадь уточненная: 11155 кв.м</p>

		<p>40:26:000157:33, 40:26:000157:34, 40:26:000157:35, 40:26:000157:36, 40:26:000157:40, 40:26:000157:42, 40:26:000157:43, 40:26:000157:186, 40:26:000157:187.</p> <p>При перераспределении вышеуказанных земельных участков образуются земельные участки с условными номерами: ЗУ19, :ЗУ20, :ЗУ21, :ЗУ22, :ЗУ23, :ЗУ24, :ЗУ25, :ЗУ26, :ЗУ27, :ЗУ28, :ЗУ29, :ЗУ30, :ЗУ31, :ЗУ32, :ЗУ33, :ЗУ34, :ЗУ35, :ЗУ36, :ЗУ37, :ЗУ38, :ЗУ39, :ЗУ40, :ЗУ41</p>		<p>ВРИ земельного участка с кадастровым номером 40:26:000157:25: «под территорию завода»; форма собственности: «Частная собственность»; площадь уточненная: 11214 кв.м</p> <p>ВРИ земельного участка с кадастровым номером 40:26:000157:26: «под территорию завода»; форма собственности: «Частная собственность»; площадь уточненная: 3370 кв.м</p> <p>ВРИ земельного участка с кадастровым номером 40:26:000157:27: «под территорию завода»; форма собственности: «Частная собственность»; площадь уточненная: 4576 кв.м</p> <p>ВРИ земельного участка с кадастровым номером 40:26:000157:29: «под территорию завода»; форма собственности: «Частная собственность»; площадь уточненная: 5339 кв.м</p> <p>ВРИ земельного участка с кадастровым номером 40:26:000157:30: «под территорию завода»; форма собственности: «Частная собственность»; площадь уточненная: 1966 кв.м</p> <p>ВРИ земельного участка с кадастровым номером 40:26:000157:31: «под территорию завода»; форма собственности: «Частная собственность»; площадь уточненная: 1639 кв.м</p> <p>ВРИ земельного участка с кадастровым номером 40:26:000157:32: «под территорию завода»; форма собственности: «Частная собственность»; площадь уточненная: 6003 кв.м</p> <p>ВРИ земельного участка с кадастровым номером 40:26:000157:33: «под территорию завода»; форма собственности: «Частная собственность»; площадь уточненная: 2866 кв.м</p> <p>ВРИ земельного участка с кадастровым номером 40:26:000157:34: «под территорию завода»;</p>
--	--	---	--	--

				<p>форма собственности: «Частная собственность»; площадь уточненная: 7928 кв.м ВРИ земельного участка с кадастровым номером 40:26:000157:35: «под территорию завода»; форма собственности: «Частная собственность»; площадь уточненная: 7747 кв.м ВРИ земельного участка с кадастровым номером 40:26:000157:36: «под территорию завода»; форма собственности: «Частная собственность»; площадь уточненная: 3281 кв.м ВРИ земельного участка с кадастровым номером 40:26:000157:40: «под территорию завода»; форма собственности: «Частная собственность»; площадь уточненная: 1928 кв.м ВРИ земельного участка с кадастровым номером 40:26:000157:42: «под территорию завода»; форма собственности: «Частная собственность»; площадь уточненная: 2801 кв.м ВРИ земельного участка с кадастровым номером 40:26:000157:43: «под территорию завода»; форма собственности: «Частная собственность»; площадь уточненная: 9210 кв.м ВРИ земельного участка с кадастровым номером 40:26:000157:186: «под территорию завода»; форма собственности: «Частная собственность»; площадь уточненная: 1636 кв.м ВРИ земельного участка с кадастровым номером 40:26:000157:187: «под территорию завода»; форма собственности: «Частная собственность»; площадь уточненная: 1173 кв.м</p>
:3У40	127	перераспределении земельных участков с кадастровыми номерами 40:26:000157:24, 40:26:000157:25, 40:26:000157:26, 40:26:000157:27,	благоустройство территории 12.0.2	<p>категория земель земельных участков: «земли населенных пунктов»; ВРИ земельного участка с кадастровым номером 40:26:000157:24: «под территорию завода»;</p>

	<p>40:26:000157:29, 40:26:000157:30, 40:26:000157:31, 40:26:000157:32, 40:26:000157:33, 40:26:000157:34, 40:26:000157:35, 40:26:000157:36, 40:26:000157:40, 40:26:000157:42, 40:26:000157:43, 40:26:000157:186, 40:26:000157:187.</p> <p>При перераспределении вышеуказанных земельных участков образуются земельные участки с условными номерами: ЗУ19, :ЗУ20, :ЗУ21, :ЗУ22, :ЗУ23, :ЗУ24, :ЗУ25, :ЗУ26, :ЗУ27, :ЗУ28, :ЗУ29, :ЗУ30, :ЗУ31, :ЗУ32, :ЗУ33, :ЗУ34, :ЗУ35, :ЗУ36, :ЗУ37, :ЗУ38, :ЗУ39, :ЗУ40, :ЗУ41</p>		<p>форма собственности: «Частная собственность»; площадь уточненная: 11155 кв.м ВРИ земельного участка с кадастровым номером 40:26:000157:25: «под территорию завода»; форма собственности: «Частная собственность»; площадь уточненная: 11214 кв.м ВРИ земельного участка с кадастровым номером 40:26:000157:26: «под территорию завода»; форма собственности: «Частная собственность»; площадь уточненная: 3370 кв.м ВРИ земельного участка с кадастровым номером 40:26:000157:27: «под территорию завода»; форма собственности: «Частная собственность»; площадь уточненная: 4576 кв.м ВРИ земельного участка с кадастровым номером 40:26:000157:29: «под территорию завода»; форма собственности: «Частная собственность»; площадь уточненная: 5339 кв.м ВРИ земельного участка с кадастровым номером 40:26:000157:30: «под территорию завода»; форма собственности: «Частная собственность»; площадь уточненная: 1966 кв.м ВРИ земельного участка с кадастровым номером 40:26:000157:31: «под территорию завода»; форма собственности: «Частная собственность»; площадь уточненная: 1639 кв.м ВРИ земельного участка с кадастровым номером 40:26:000157:32: «под территорию завода»; форма собственности: «Частная собственность»; площадь уточненная: 6003 кв.м ВРИ земельного участка с кадастровым номером 40:26:000157:33: «под территорию завода»; форма собственности: «Частная собственность»; площадь уточненная: 2866 кв.м</p>
--	---	--	--

				<p>ВРИ земельного участка с кадастровым номером 40:26:000157:34: «под территорию завода»; форма собственности: «Частная собственность»; площадь уточненная: 7928 кв.м</p> <p>ВРИ земельного участка с кадастровым номером 40:26:000157:35: «под территорию завода»; форма собственности: «Частная собственность»; площадь уточненная: 7747 кв.м</p> <p>ВРИ земельного участка с кадастровым номером 40:26:000157:36: «под территорию завода»; форма собственности: «Частная собственность»; площадь уточненная: 3281 кв.м</p> <p>ВРИ земельного участка с кадастровым номером 40:26:000157:40: «под территорию завода»; форма собственности: «Частная собственность»; площадь уточненная: 1928 кв.м</p> <p>ВРИ земельного участка с кадастровым номером 40:26:000157:42: «под территорию завода»; форма собственности: «Частная собственность»; площадь уточненная: 2801 кв.м</p> <p>ВРИ земельного участка с кадастровым номером 40:26:000157:43: «под территорию завода»; форма собственности: «Частная собственность»; площадь уточненная: 9210 кв.м</p> <p>ВРИ земельного участка с кадастровым номером 40:26:000157:186: «под территорию завода»; форма собственности: «Частная собственность»; площадь уточненная: 1636 кв.м</p> <p>ВРИ земельного участка с кадастровым номером 40:26:000157:187: «под территорию завода»; форма собственности: «Частная собственность»; площадь уточненная: 1173 кв.м</p>
:ЗУ41	1185	перераспределении земельных участков с кадастровыми номерами	улично-дорожная сеть 12.0.1	категория земель земельных участков: «земли населенных пунктов»;

	<p>40:26:000157:24, 40:26:000157:25, 40:26:000157:26, 40:26:000157:27, 40:26:000157:29, 40:26:000157:30, 40:26:000157:31, 40:26:000157:32, 40:26:000157:33, 40:26:000157:34, 40:26:000157:35, 40:26:000157:36, 40:26:000157:40, 40:26:000157:42, 40:26:000157:43, 40:26:000157:186, 40:26:000157:187.</p> <p>При перераспределении вышеуказанных земельных участков образуются земельные участки с условными номерами: ЗУ19, :ЗУ20, :ЗУ21, :ЗУ22, :ЗУ23, :ЗУ24, :ЗУ25, :ЗУ26, :ЗУ27, :ЗУ28, :ЗУ29, :ЗУ30, :ЗУ31, :ЗУ32, :ЗУ33, :ЗУ34, :ЗУ35, :ЗУ36, :ЗУ37, :ЗУ38, :ЗУ39, :ЗУ40, :ЗУ41</p>		<p>ВРИ земельного участка с кадастровым номером 40:26:000157:24: «под территорию завода»; форма собственности: «Частная собственность»; площадь уточненная: 11155 кв.м</p> <p>ВРИ земельного участка с кадастровым номером 40:26:000157:25: «под территорию завода»; форма собственности: «Частная собственность»; площадь уточненная: 11214 кв.м</p> <p>ВРИ земельного участка с кадастровым номером 40:26:000157:26: «под территорию завода»; форма собственности: «Частная собственность»; площадь уточненная: 3370 кв.м</p> <p>ВРИ земельного участка с кадастровым номером 40:26:000157:27: «под территорию завода»; форма собственности: «Частная собственность»; площадь уточненная: 4576 кв.м</p> <p>ВРИ земельного участка с кадастровым номером 40:26:000157:29: «под территорию завода»; форма собственности: «Частная собственность»; площадь уточненная: 5339 кв.м</p> <p>ВРИ земельного участка с кадастровым номером 40:26:000157:30: «под территорию завода»; форма собственности: «Частная собственность»; площадь уточненная: 1966 кв.м</p> <p>ВРИ земельного участка с кадастровым номером 40:26:000157:31: «под территорию завода»; форма собственности: «Частная собственность»; площадь уточненная: 1639 кв.м</p> <p>ВРИ земельного участка с кадастровым номером 40:26:000157:32: «под территорию завода»; форма собственности: «Частная собственность»; площадь уточненная: 6003 кв.м</p> <p>ВРИ земельного участка с кадастровым номером 40:26:000157:33: «под территорию завода»;</p>
--	---	--	---

				<p>форма собственности: «Частная собственность»; площадь уточненная: 2866 кв.м ВРИ земельного участка с кадастровым номером 40:26:000157:34: «под территорию завода»; форма собственности: «Частная собственность»; площадь уточненная: 7928 кв.м ВРИ земельного участка с кадастровым номером 40:26:000157:35: «под территорию завода»; форма собственности: «Частная собственность»; площадь уточненная: 7747 кв.м ВРИ земельного участка с кадастровым номером 40:26:000157:36: «под территорию завода»; форма собственности: «Частная собственность»; площадь уточненная: 3281 кв.м ВРИ земельного участка с кадастровым номером 40:26:000157:40: «под территорию завода»; форма собственности: «Частная собственность»; площадь уточненная: 1928 кв.м ВРИ земельного участка с кадастровым номером 40:26:000157:42: «под территорию завода»; форма собственности: «Частная собственность»; площадь уточненная: 2801 кв.м ВРИ земельного участка с кадастровым номером 40:26:000157:43: «под территорию завода»; форма собственности: «Частная собственность»; площадь уточненная: 9210 кв.м ВРИ земельного участка с кадастровым номером 40:26:000157:186: «под территорию завода»; форма собственности: «Частная собственность»; площадь уточненная: 1636 кв.м ВРИ земельного участка с кадастровым номером 40:26:000157:187: «под территорию завода»; форма собственности: «Частная собственность»; площадь уточненная: 1173 кв.м</p>
--	--	--	--	---

1	2	3	4	5
:ЗУ42	4403	образование земельного участка из земель, находящихся в неразграниченной собственности	улично-дорожная сеть 12.0.1	
:ЗУ43	15850	образование земельного участка из земель, находящихся в неразграниченной собственности	улично-дорожная сеть 12.0.1	
:ЗУ44	10459	образование земельного участка из земель, находящихся в неразграниченной собственности	улично-дорожная сеть 12.0.1	

5. Перечень координат поворотных точек границ территории, в отношении которой утвержден проект межевания

Таблица 5

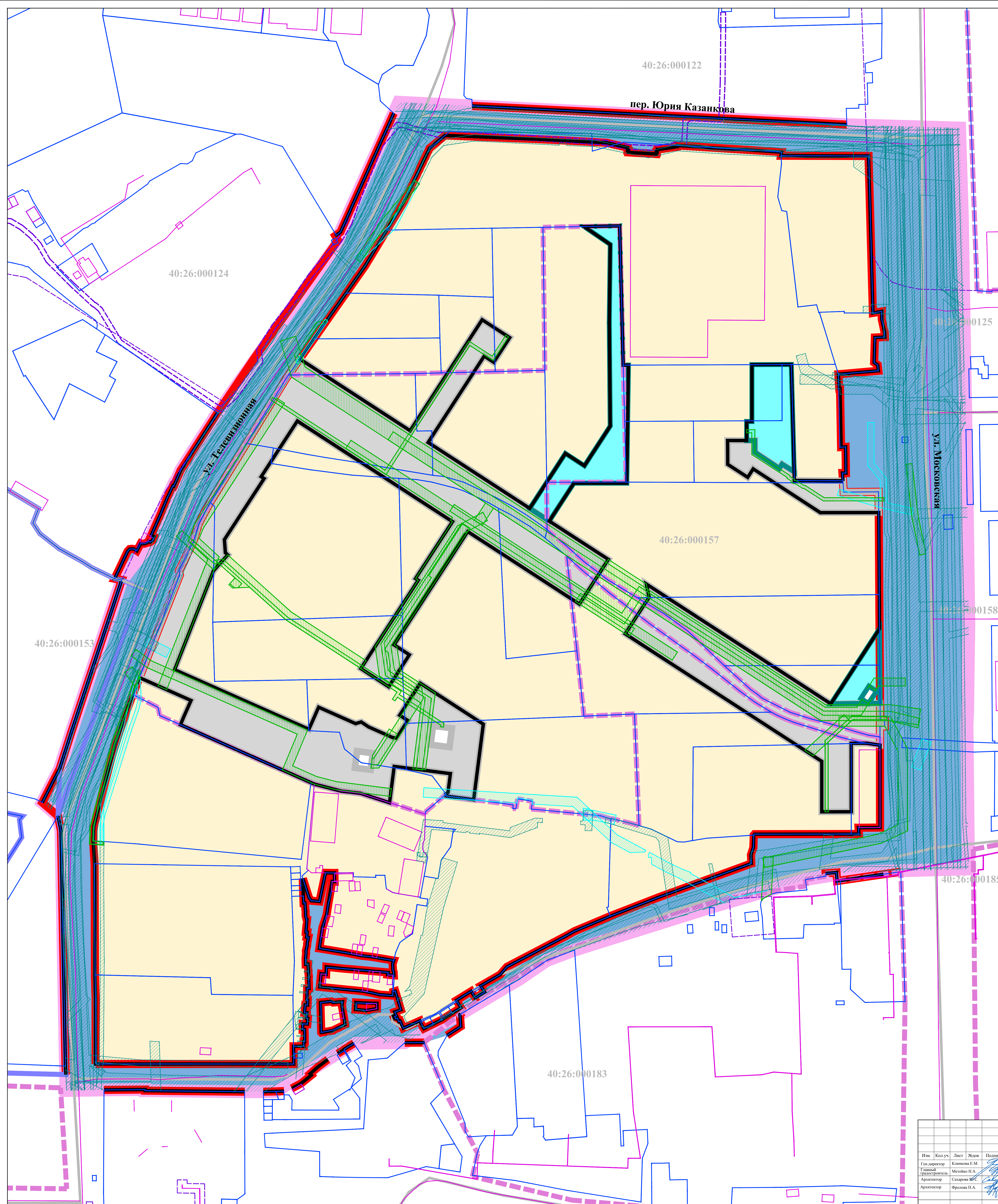
Перечень координат поворотных точек границ территории, в отношении которой утвержден проект межевания		
№ точки	X	Y
1	433541,26	1300681,99
2	433538,93	1300728,28
3	433527,06	1300964,18
4	433524,98	1301035,18
5	433468,15	1301036,90
6	433335,00	1301039,19
7	433287,80	1301039,94
8	433277,39	1301040,13
9	433212,54	1301040,97
10	433157,18	1301040,21
11	433149,28	1301039,82
12	433058,24	1301040,76
13	433055,95	1300957,64
14	433055,45	1300950,85
15	433053,64	1300950,96
16	433051,50	1300938,04
17	433033,81	1300877,65
18	433007,13	1300792,76
19	433000,58	1300775,26
20	432988,55	1300757,61
21	432985,13	1300751,65
22	432966,52	1300720,52
23	432948,75	1300685,84
24	432948,34	1300653,72
25	432947,74	1300652,75
26	432944,59	1300647,64
27	432938,15	1300637,32
28	432918,09	1300604,59
29	432917,87	1300596,76
30	432917,89	1300584,96
31	432918,56	1300522,25
32	432919,24	1300522,22
33	432919,01	1300496,40
34	432918,65	1300472,41
35	432934,01	1300472,12
36	433082,16	1300469,29

№ точки	X	Y
37	433091,60	1300467,40
38	433100,09	1300457,54
39	433121,49	1300468,51
40	433145,90	1300476,33
41	433240,26	1300507,57
42	433265,23	1300526,96
43	433266,61	1300527,53
44	433267,65	1300525,83
45	433281,82	1300532,07
46	433292,15	1300536,28
47	433299,61	1300539,79
48	433299,41	1300540,32
49	433309,29	1300544,62
50	433319,75	1300551,26
51	433345,64	1300567,95
52	433452,74	1300643,81
53	433459,47	1300645,25
54	433534,32	1300678,86
S = 272350 кв.м		

УСЛОВНЫЕ ОБОЗНАЧЕНИЯ:










- границы территории проекта межевания
- Кадастровый план территории:**
- 40:26: границы и номера кадастровых кварталов
- границы земельных участков
- объекты недвижимости
- границы зон с особыми условиями использования территории
- границы территориальных зон
- границы зон и территорий
- Границы существующих элементов планировочной структуры:**
- кварталов
- улично-дорожной сети
- территории, занятой линейным объектом
- Границы планируемых элементов планировочной структуры:**
- улично-дорожной сети
- территории, предназначенной для размещения линейного объекта
- территории общего пользования, за исключением территории улично-дорожной сети
- территории улично-дорожной сети

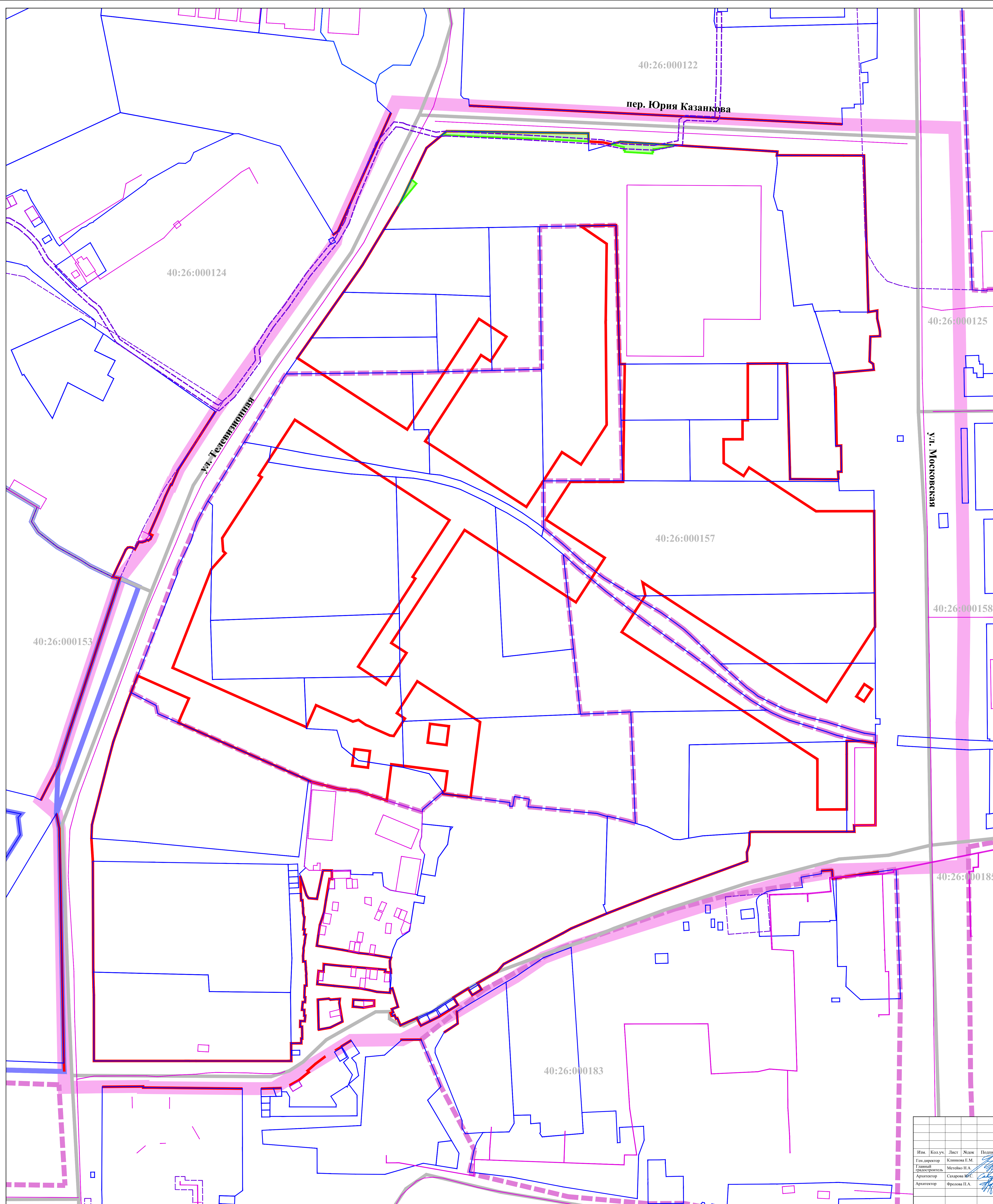
* Действующие до момента демонтажа



Проект межевания территории в районе ул. Телевизионная, ул. Московская и пер. Юрия Казанкова					
Имя	Кол.уч.	Лист	Модок	Подпись	Дата
Ген. директор				Клишкова Е.М.	17.2023 г.
Главный градостроитель				Метелько Н.А.	15.2023 г.
Архитектор				Сахарова Ю.С.	12.2023 г.
Архитектор				Фролова Н.А.	12.2023 г.
Основная часть проекта межевания территории					
Чертеж границ планируемых и существующих элементов планировочной структуры. Масштаб 1:1000					
Стадия	Лист	Листов			
ПМ	2	3			

УСЛОВНЫЕ ОБОЗНАЧЕНИЯ:

-  границы территории проекта межевания
-  красные линии, утвержденные в составе проекта планировки территории
- Кадастровый план территории:**
-  40:26 границы и номера кадастровых кварталов
-  границы земельных участков
-  объекты недвижимости
-  границы зон с особыми условиями использования территории
-  границы территориальных зон
-  границы зон и территорий
- Границы публичных сервитутов:**
- 



Проект межевания территории в районе ул. Телевизионная, ул. Московская и пер. Юрия Казанкова					
Изм.	Кол.уч.	Лист	Мод.	Подпись	Дата
Ген.директор					17.2023 г.
Технический руководитель					15.2023 г.
Архитектор					12.2023 г.
Архитектор					12.2023 г.

Основная часть проекта межевания территории			Стадия	Лист	Листов
Чертеж красных линий, утвержденных в составе проекта планировки территории и границ публичных сервитутов. Масштаб 1:1000			ПМ	3	3

