

Система координат МСК-40, зона 1			
Метод определения координат характерных точек границ - аналитический			
Площадь публичного сервитута 1596 кв.м.			
Обозначение характерных точек границ	Координаты, м		Средняя квадратическая погрешность определения координат характерных точек границ, м
	X, м	Y, м	
1	439168,87	1299918,83	0,10
2	439163,31	1299935,15	0,10
3	439159,53	1299933,87	0,10
4	439163,79	1299921,33	0,10
5	439138,87	1299912,86	0,10
6	439136,85	1299910,59	0,10
7	439127,33	1299907,56	0,10
8	439131,89	1299894,04	0,10
9	439173,55	1299770,40	0,10
10	439279,36	1299804,50	0,10
11	439278,71	1299806,41	0,10
12	439311,66	1299817,50	0,10
13	439300,97	1299857,75	0,10
14	439298,38	1299856,89	0,10
15	439299,01	1299854,99	0,10
16	439297,68	1299854,55	0,10
17	439306,84	1299820,10	0,10
18	439273,63	1299808,93	0,10
19	439274,26	1299807,06	0,10
20	439176,09	1299775,42	0,10
21	439135,69	1299895,32	0,10
22	439131,98	1299906,30	0,10
1	439168,87	1299918,83	0,10
23	439094,11	1299903,24	0,10
24	439092,85	1299907,04	0,10
25	439080,50	1299902,97	0,10
26	439078,51	1299909,02	0,10
27	439074,71	1299907,76	0,10
28	439077,96	1299897,91	0,10
23	439094,11	1299903,24	0,10



Подпись _____ кадастровый инженер Чувашова О.В.

Дата: 27 мая 2025 г.

Date	Description	Debit	Credit
1/1	Balance		100.00
1/2
1/3
1/4
1/5
1/6
1/7
1/8
1/9
1/10
1/11
1/12
1/13
1/14
1/15
1/16
1/17
1/18
1/19
1/20
1/21
1/22
1/23
1/24
1/25
1/26
1/27
1/28
1/29
1/30
1/31
2/1
2/2
2/3
2/4
2/5
2/6
2/7
2/8
2/9
2/10
2/11
2/12
2/13
2/14
2/15
2/16
2/17
2/18
2/19
2/20
2/21
2/22
2/23
2/24
2/25
2/26
2/27
2/28
2/29
2/30
2/31











Схема границ размещения публичного сервитута
Объект: "Дворовые газопроводы по ул. Звездной г. Калуга"
 (наименование объекта)



Местоположение: Калужская область, г. Калуга, ул. Звездная
 Кадастровые кварталы: 40:26:000008
 Кадастровые номера земельных участков: 40:26:000008:11
 (ЕЗП 40:26:000000:41), 40:26:000008:2762, 40:26:000008:2764
 40:26:000008:2765, 40:26:000008:2747, 40:26:000008:2739,
 40:26:000008:2738
 Система координат: МСК-40, зона 1
 Каталог координат: Приложение 1
 Площадь сервитута: 1596 кв.м.

Масштаб 1:1500

Условные обозначения:

-  - граница контура публичного сервитута;
-  - характеристическая точка границы публичного сервитута;
-  - обозначение характеристической точки границы публичного сервитута;
-  - границы кадастрового квартала;
-  - номер кадастрового квартала;
-  - граница земельных участков, сведения о которых внесены в БУРП;
-  - обозначение кадастрового номера земельных участков, сведения о которых внесены в ЕГРН;
-  - граница объектов капитального строительства, сведения о которых внесены в ЕГРН;
-  - обозначение кадастрового номера объектов капитального строительства, сведения о которых внесены в ЕГРН;
-  - ось газопровода.

Подпись _____



"27" мая 2025 г.

Место для отписки (подпись (подпись) лица, оставившего описание местоположения границ объекта)

PLANS FOR THE RECONSTRUCTION OF THE TEMPLE OF VENUS
AND THE PORTICUS OF THE TEMPLE OF VENUS



Scale: 1/100
Drawing by: [Name]
Date: [Date]

Notes:
1. The plan shows the layout of the temple and the porticus.
2. The central area is the main sanctuary.
3. The porticus is a covered walkway surrounding the sanctuary.
4. The drawing is a preliminary plan and may be subject to change.