



ГЕОИД

Общество с ограниченной ответственностью «Геоид»

ИНН 7453299007 КПП 745301001

тел. 8 (351) 750 76 56; моб. 8 (982) 111 29 16

e-mail: 7507656@mail.ru

www.geoid74.ru

454080, Челябинск, Свердловский пр-т 84 Б, офис 7.1

**Заказчик - Управление архитектуры, градостроительства и земельных отношений
города Калуги.**

**Проект межевания территории в границе территориальной
зоны производственно-коммунальных объектов V класса
санитарной классификации (П-5) по ул. Чехова**

**Проект межевания территории.
Материалы по обоснованию проекта межевания территории.**

Том 2.

Управляющий ООО «Геоид»

Разработал



_____/Ярославцев В.В.



_____/Спирова Е.В.

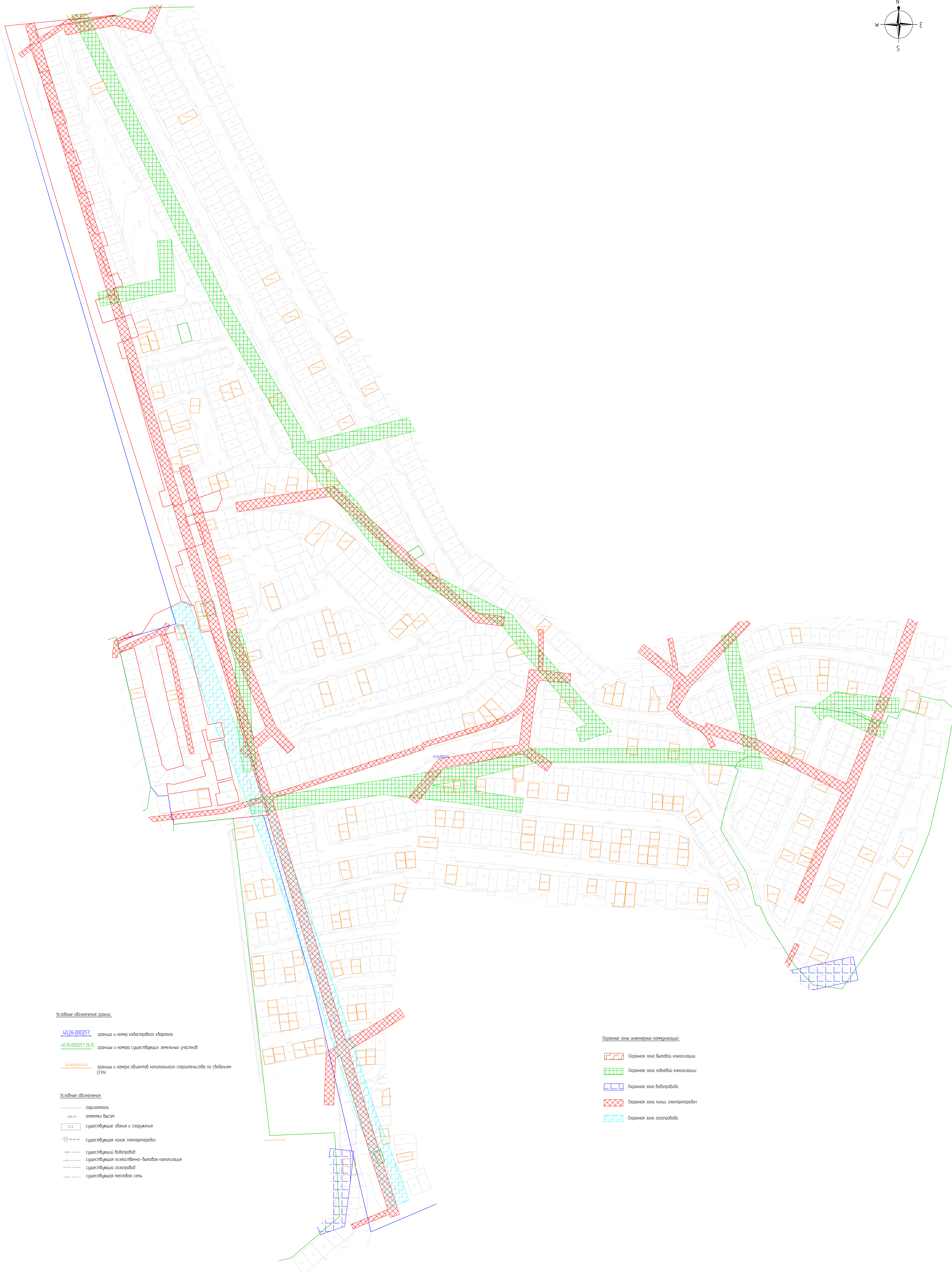
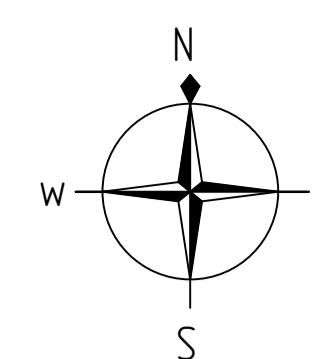
г. Челябинск

2022 г.

№ п/п	Наименование	Стр.
	Раздел 1. Проект межевания территории. Текстовая часть	
1	Общие данные	3
2	Цель выполнения проекта межевания	3
3	Исходные данные	3
4	Перечень и сведения о площади образуемых земельных участков, возможные способы их образования, вид разрешенного использования образуемых земельных участков	4
5	Перечень и сведения о площади образуемых земельных участков, которые будут отнесены к территории общего пользования, возможные способы их образования, вид разрешенного использования образуемых земельных участков	74
6	Ведомость координат поворотных точек территории, на которую разработан проект межевания территории	75
	Раздел 2. Проект межевания территории. Графическая часть	
7	Чертеж межевания территории	77
	Приложения	78

Согласовано

						06-22-ПМ			
Изм.	Колуч.	Лист	№ док.	Подп.	Дата				
Разраб.		Спирова Е.В.			06.22	Проект межевания территории. Основная часть	Стадия	Лист	Листов
Управляющий		Ярославцев В.В.			06.22		П	1	1
						 ГЕОИД			



Условные обозначения границ:

- 40.26.000257 граница и номер кадастрового квартала
- 40.26.000257.26.35 границы и номера существующих земельных участков
- 40.26.000257.26.4 границы и номера объектов капитального строительства по сведениям ЕГРН

Условные обозначения:

- горизонталь
- 320.14 отметки высот
- 2К.К существующие здания и сооружения
- 100 существующая линия электропередачи
- существующий водопровод
- существующая хозяйственно-бытовая канализация
- существующий газопровод
- существующая тепловая сеть

Охранные зоны инженерных коммуникаций:

- Охранная зона вытовой канализации
- Охранная зона бытовой канализации
- Охранная зона водопровода
- Охранная зона линии электропередачи
- Охранная зона газопровода

06-22-ПМ					
Проект нежизненной территории в границах территориальной зоны градостроительно-коммунального объекта V класса санитарной классификации П-52 по ул. Чкалова					
Исполн.	Коллеж.	Лист	№ лист.	Дата	Вариант
Разработчик	Спроектировщик	18.22	06.22		
Исполнитель	Разработчик	06.22	06.22		
Чертеж обоснования проекта нежизненной территории И15.0				Листы	Лист
				II	1
				1	1