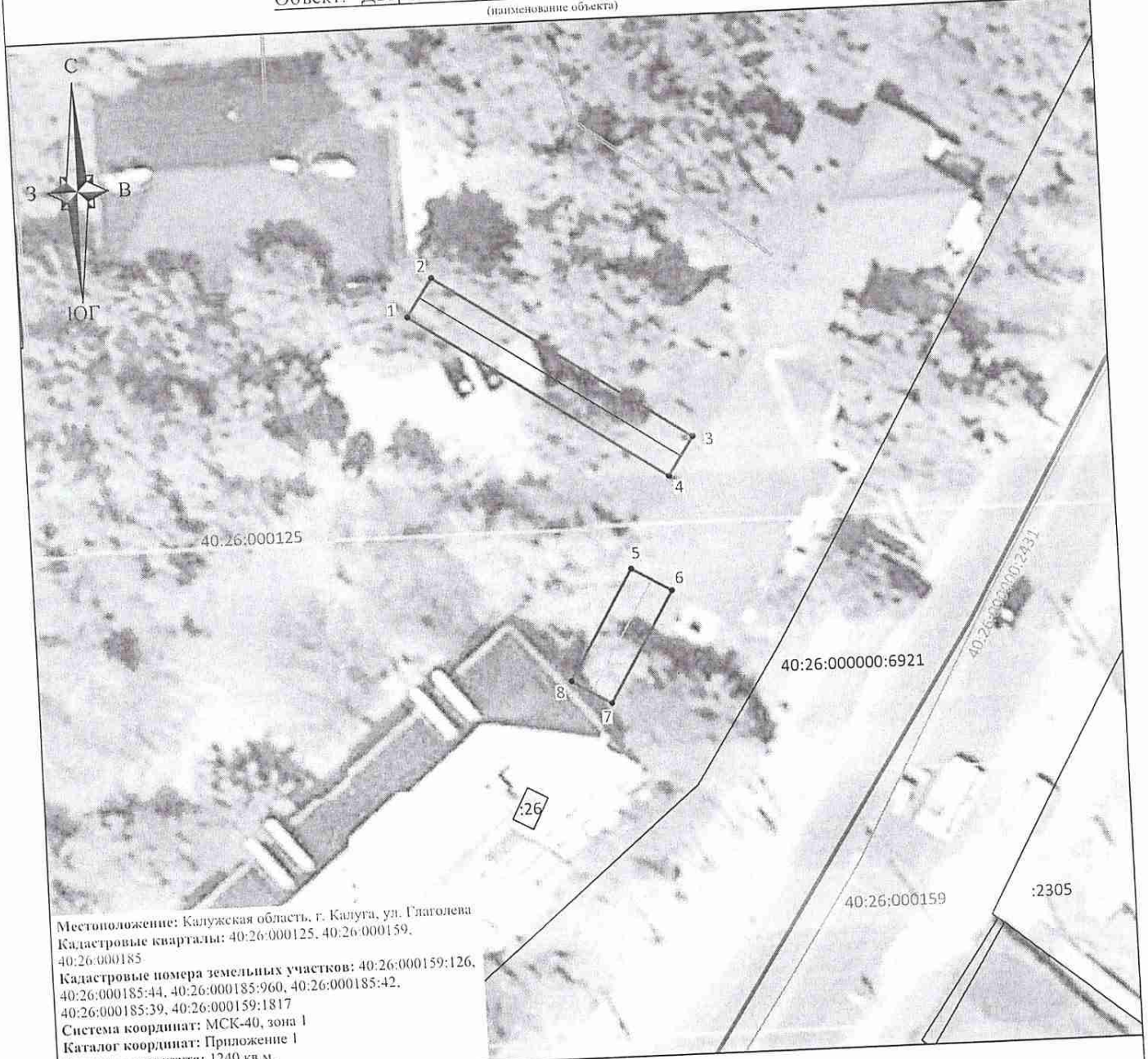


**Схема границ размещения публичного сервитута**  
 Объект: "Дворовые газопроводы по ул. Глаголева г. Калуга"  
(наименование объекта)











Лист 1



Местоположение: Калужская область, г. Калуга, ул. Глаголева  
 Кадастровые кварталы: 40:26:000125, 40:26:000159,  
 40:26:000185  
 Кадастровые номера земельных участков: 40:26:000159:126,  
 40:26:000185:44, 40:26:000185:960, 40:26:000185:42,  
 40:26:000185:39, 40:26:000159:1817  
 Система координат: МСК-40, зона 1  
 Каталог координат: Приложение 1  
 Площадь сервитута: 1240 кв.м.

Масштаб 1:500

Условные обозначения:

-  - граница контура публичного сервитута;
-  - характерная точка границы публичного сервитута;
-  - обозначение характерной точки границы публичного сервитута;
-  - границы кадастрового квартала;
-  - номер кадастрового квартала;
-  - граница земельных участков, сведения о которых внесены в ЕГРН;
-  - обозначение кадастрового номера земельных участков, сведения о которых внесены в ЕГРН;
-  - граница объектов капитального строительства, сведения о которых внесены в ЕГРН;
-  - обозначение кадастрового номера объектов капитального строительства, сведения о которых внесены в ЕГРН;
-  - ось газопровода.



Подпись

24" апреля 2025 г.  
 Место для отиска печати (при наличии) лица, составившего описание  
 местоположения границ объекта

**Схема границ размещения публичного сервитута**  
 Объект: "Дворовые газопроводы по ул. Глаголева г. Калуга "  
 (наименование объекта)

Лист 2



Местоположение: Калужская область, г. Калуга, ул. Глаголева  
 Кадастровые кварталы: 40:26:000125, 40:26:000159,  
 40:26:000185  
 Кадастровые номера земельных участков: 40:26:000159:126,  
 40:26:000185:44, 40:26:000185:960, 40:26:000185:42,  
 40:26:000185:39, 40:26:000159:1817  
 Система координат: МСК-40, зона I  
 Каталог координат: Приложение I  
 Площадь сервитута: 1240 кв.м.

Масштаб 1:500

Условные обозначения:

- граница контура публичного сервитута;
- характеристическая точка границы публичного сервитута;
- обозначение характеристической точки границы публичного сервитута;
- границы кадастрового квартала;
- номер кадастрового квартала;
- граница земельных участков, сведения о которых внесены в ЕГРН;
- обозначение кадастрового номера земельных участков, сведения о которых внесены в ЕГРН;
- граница объектов капитального строительства, сведения о которых внесены в ЕГРН;
- обозначение кадастрового номера объектов капитального строительства, сведения о которых внесены в ЕГРН;
- ось газопровода.

Подпись \_\_\_\_\_  
 Местом печати (или подписи) лица, составившего описание  
 местоположения границ объекта



**Схема границ размещения публичного сервитута**

Объект: "Дворовые газопроводы по ул. Глаголева г. Калуга"

(наименование объекта)











Лист 3



Местоположение: Калужская область, г. Калуга, ул. Глаголева  
 Кадастровые кварталы: 40:26:000125, 40:26:000159, 40:26:000185  
 Кадастровые номера земельных участков: 40:26:000159:126, 40:26:000185:44, 40:26:000185:960, 40:26:000185:42, 40:26:000185:39, 40:26:000159:1817  
 Система координат: МСК-40, зона 1  
 Каталог координат: Приложение 1  
 Площадь сервитута: 1240 кв.м.

Масштаб 1:2000

Условные обозначения:

-  - граница контура публичного сервитута;
-  - характерная точка границы публичного сервитута;
-  - обозначение характерной точки границы публичного сервитута;
-  - границы кадастрового квартала;
-  - номер кадастрового квартала;
-  - граница земельных участков, сведения о которых внесены в ЕГРН;
-  - обозначение кадастрового номера земельных участков, сведения о которых внесены в ЕГРН;
-  - граница объектов капитального строительства, сведения о которых внесены в ЕГРН;
-  - обозначение кадастрового номера объектов капитального строительства, сведения о которых внесены в ЕГРН;
-  - ось газопровода.

Подпись  **24" апреля 2025 г.**  
 Место для отрисовки печатными знаками лица, составившего описание местоположения границ объекта

Система координат МСК-40, зона 1			
Метод определения координат характерных точек границ - аналитический			
Площадь публичного сервитута 1240 кв.м.			
Обозначение характерных точек границ	Координаты, м		Средняя квадратическая погрешность определения координат характерных точек границ, м
	X, м	Y, м	
1	433449,79	1301504,69	0,10
2	433453,12	1301506,90	0,10
3	433438,47	1301528,96	0,10
4	433435,14	1301526,74	0,10
1	433449,79	1301504,69	0,10
5	433427,25	1301523,02	0,10
6	433425,20	1301526,46	0,10
7	433415,67	1301520,78	0,10
8	433417,71	1301517,34	0,10
5	433427,25	1301523,02	0,10
9	433080,01	1301317,78	0,10
10	433078,18	1301321,34	0,10
11	433075,66	1301320,05	0,10
12	433075,37	1301319,90	0,10
13	433067,56	1301335,16	0,10
14	433064,00	1301333,34	0,10
15	433073,93	1301313,93	0,10
16	433077,49	1301315,75	0,10
17	433077,19	1301316,34	0,10
18	433077,48	1301316,49	0,10
9	433080,01	1301317,78	0,10
19	433060,78	1301360,62	0,10
20	433058,12	1301365,78	0,10
21	433039,16	1301356,00	0,10
22	433027,60	1301350,04	0,10
23	433034,77	1301336,15	0,10
24	433042,06	1301322,01	0,10
25	433045,61	1301323,85	0,10
26	433038,32	1301337,98	0,10
27	433032,99	1301348,32	0,10
28	433039,21	1301351,53	0,10
29	433040,04	1301349,93	0,10
30	433043,59	1301351,76	0,10

31	433042,77	1301353,36	0,10
32	433056,40	1301360,39	0,10
33	433057,22	1301358,79	0,10
19	433060,78	1301360,62	0,10
34	432973,46	1301190,52	0,10
35	432951,90	1301237,44	0,10
36	432948,26	1301235,77	0,10
37	432955,55	1301219,92	0,10
38	432955,94	1301220,07	0,10
39	432957,10	1301217,19	0,10
40	432956,85	1301217,08	0,10
41	432966,66	1301195,75	0,10
42	432942,69	1301199,86	0,10
43	432942,02	1301195,91	0,10
44	432942,58	1301195,82	0,10
45	432943,60	1301190,25	0,10
46	432947,53	1301190,97	0,10
47	432946,78	1301195,10	0,10
34	432973,46	1301190,52	0,10
48	432875,53	1301199,41	0,10
49	432879,07	1301201,28	0,10
50	432876,22	1301206,67	0,10
51	432872,68	1301204,81	0,10
48	432875,53	1301199,41	0,10
52	432818,77	1301170,30	0,10
53	432822,31	1301172,16	0,10
54	432819,46	1301177,56	0,10
55	432815,92	1301175,70	0,10
52	432818,77	1301170,30	0,10
56	432877,08	1301161,11	0,10
57	432875,80	1301168,13	0,10
58	432835,54	1301160,85	0,10
59	432830,62	1301159,95	0,10
60	432825,13	1301158,95	0,10
61	432820,19	1301170,84	0,10
62	432816,50	1301169,31	0,10
63	432822,67	1301154,43	0,10
64	432831,34	1301156,02	0,10
65	432834,29	1301156,55	0,10
66	432834,83	1301153,60	0,10
67	432838,77	1301154,32	0,10
68	432838,23	1301157,27	0,10

69	432853,26	1301159,99	0,10
70	432853,80	1301156,97	0,10
71	432857,74	1301157,68	0,10
72	432857,19	1301160,70	0,10
73	432872,58	1301163,49	0,10
74	432873,14	1301160,40	0,10
56	432877,08	1301161,11	0,10
75	432705,43	1301150,68	0,10
76	432709,15	1301152,12	0,10
77	432704,63	1301163,78	0,10
78	432700,90	1301162,33	0,10
75	432705,43	1301150,68	0,10



Подпись

кадастровый инженер Чувашова О.В.

Дата: 24 апреля 2025 г.