

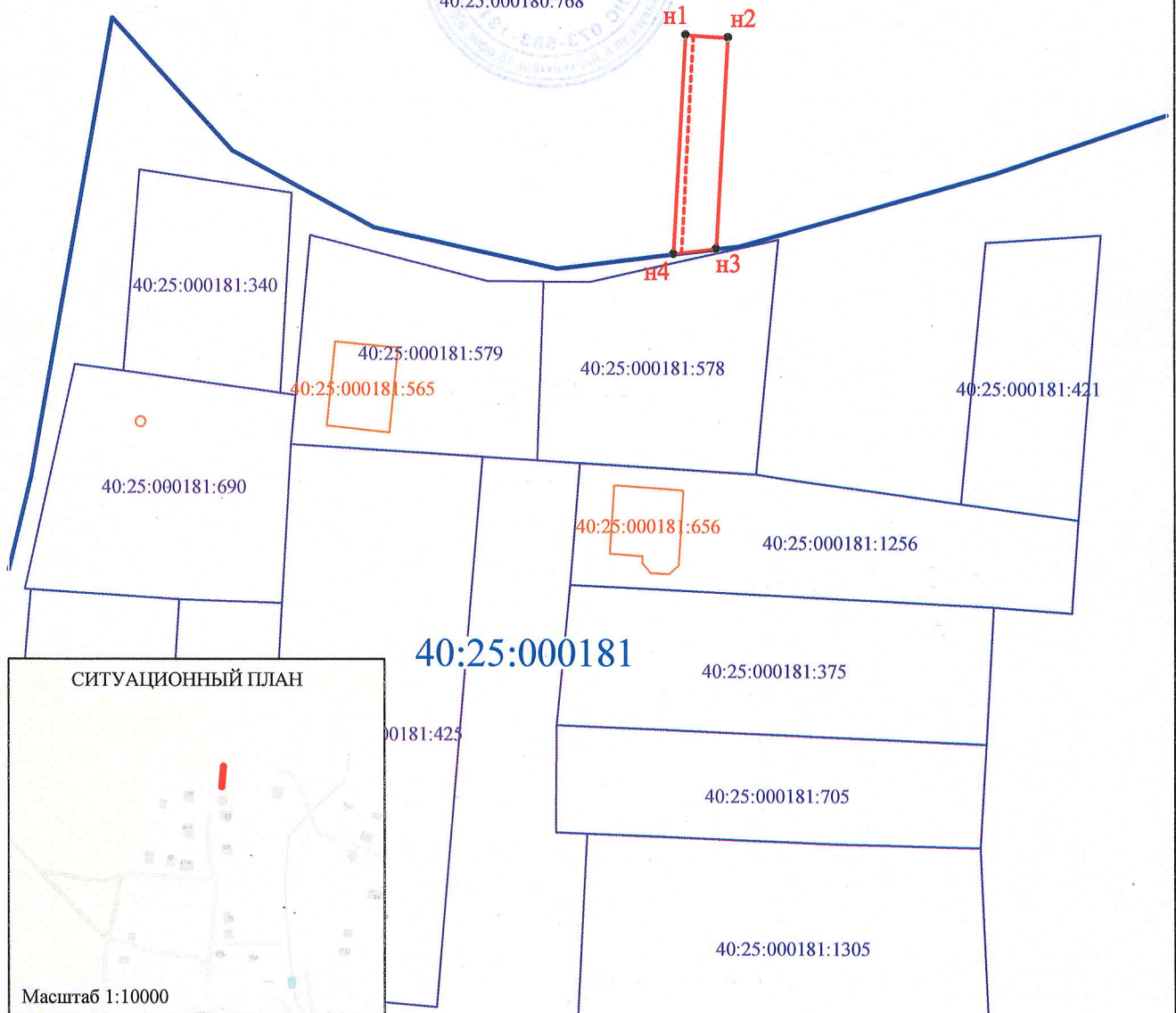
от _____ № _____






Схема расположения границ публичного сервитута

Местоположение публичного сервитута: Калужская область, г.Калуга, д.Чижовка, р-н д.55
Объект, для которого устанавливается публичный сервитут: размещение газопровода низкого давления до границы земельного участка Заявителя



40:25:000180:768



-  - ось трассы и граница публичного сервитута
-  **n1** - характерная точка границы публичного сервитута
-  **40:25:000181:340** - кадастровый номер и граница земельного участка, установленная в соответствии с федеральным законодательством, включенная в ЕГРН
-  **40:25:000181:565** - кадастровый номер и граница ОКС
-  **40:25:000181** - номер кадастрового квартала

Площадь 200 м2		
Обозначение характерных точек границ	Координаты, м	
	X	Y
н1	427347.80	1294343.04
н2	427347.43	1294349.32
н3	427316.19	1294347.58
н4	427315.41	1294341.24
н1	427347.80	1294343.04

Кадастровый инженер



Симакова С.А.

