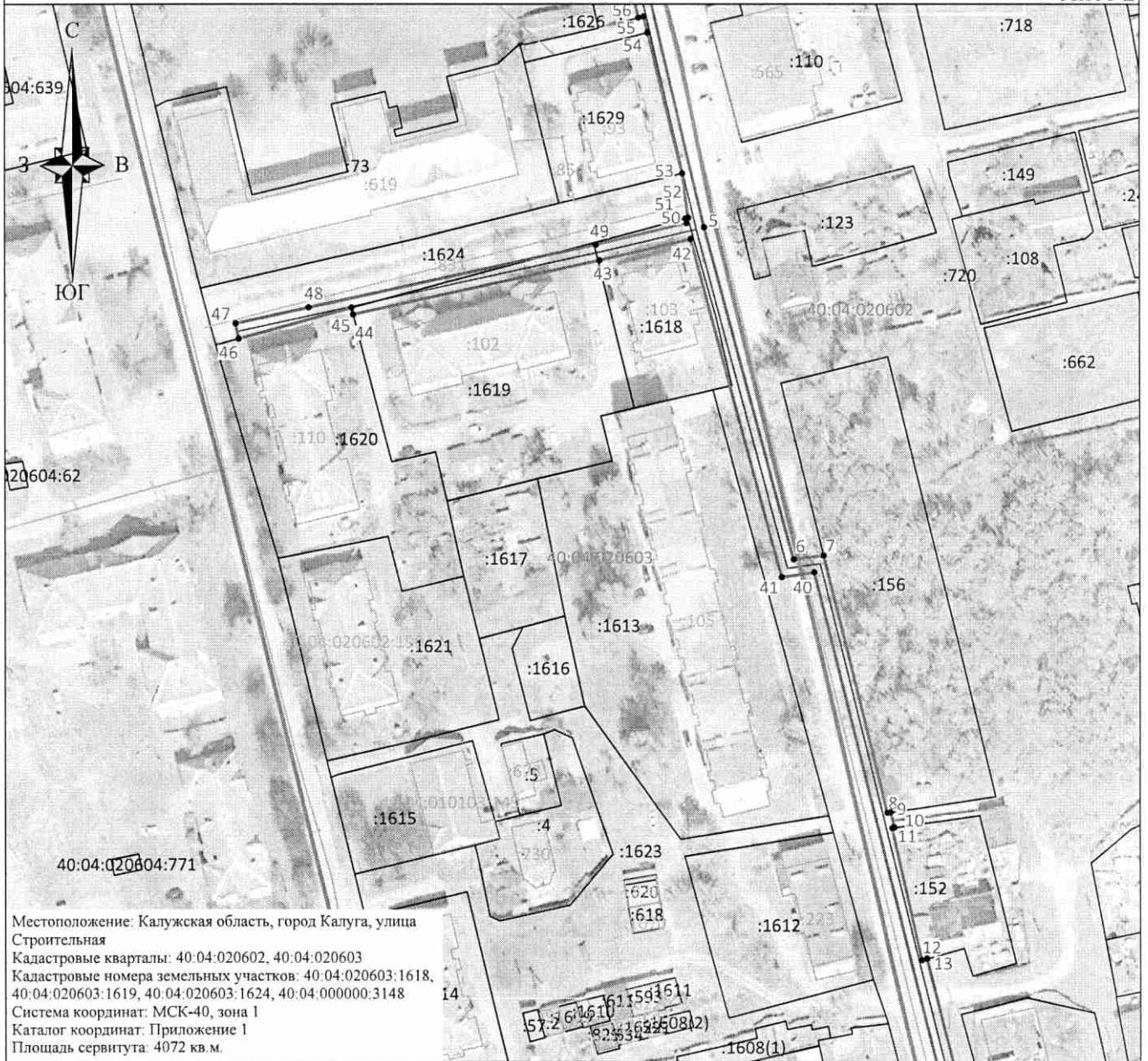


Схема границ размещения публичного сервитута
 Объект: "Газопровод низкого давления по адресу: Калужская область,
 г. Калуга, ул. Строительная (п. Куровской)"











Лист 2



Местоположение: Калужская область, город Калуга, улица
 Строительная
 Кадастровые кварталы: 40:04:020602, 40:04:020603
 Кадастровые номера земельных участков: 40:04:020603:1618,
 40:04:020603:1619, 40:04:020603:1624, 40:04:000000:3148
 Система координат: МСК-40, зона I
 Каталог координат: Приложение 1
 Площадь сервитута: 4072 кв.м.

Масштаб 1:1500

Условные обозначения:

-  - граница контура публичного сервитута;
-  - характерная точка границы публичного сервитута;
-  - обозначение характерной точки границы публичного сервитута;
-  - границы кадастрового квартала;
-  - номер кадастрового квартала;
-  - граница земельных участков, сведения о которых внесены в ЕГРН;
-  - обозначение кадастрового номера земельных участков, сведения о которых внесены в ЕГРН;
-  - граница объектов капитального строительства, сведения о которых внесены в ЕГРН;
-  - обозначение кадастрового номера объектов капитального строительства, сведения о которых внесены в ЕГРН;
-  - ось газопровода.

Подпись _____

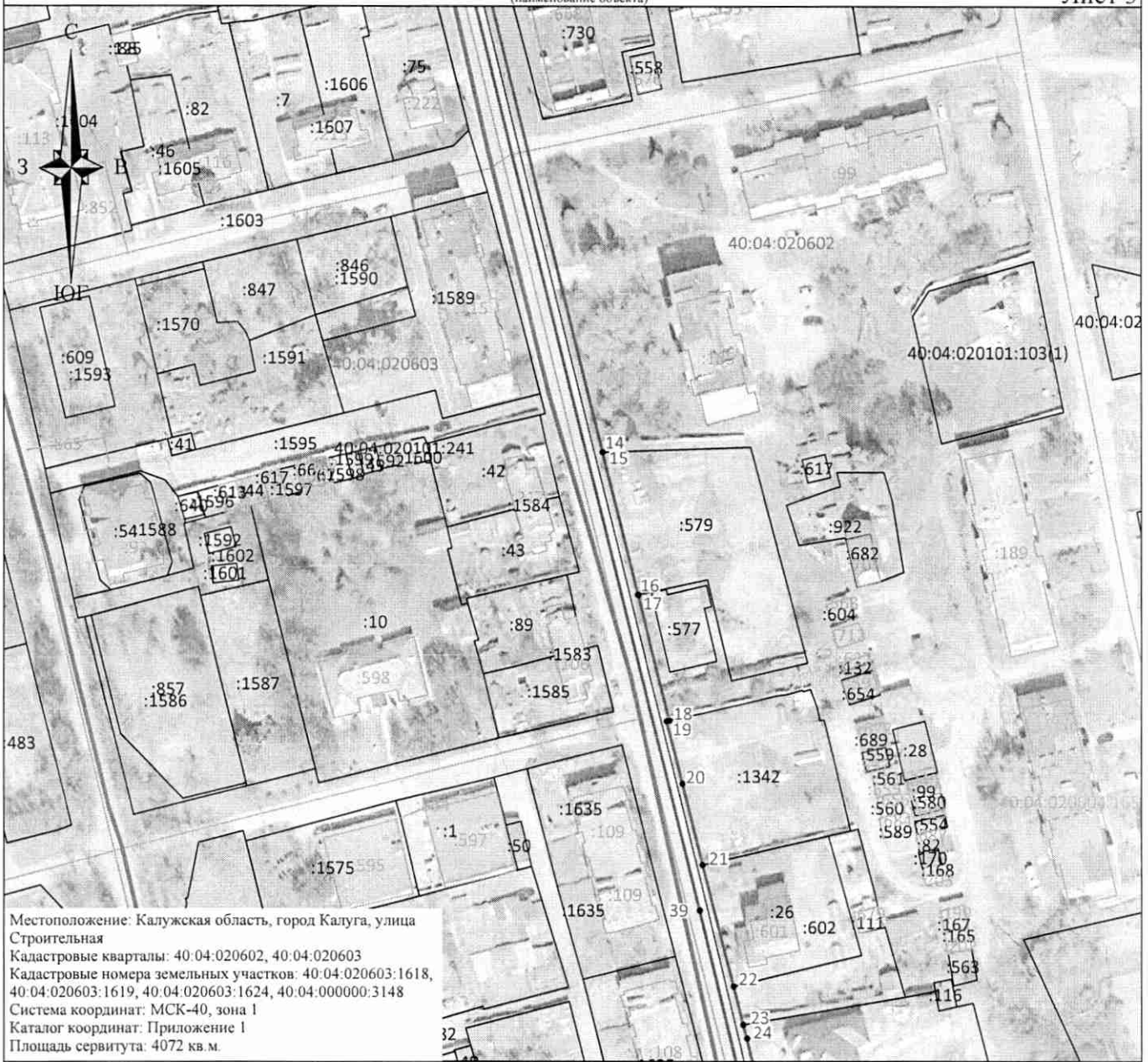


"28" октября 2024 г.

Место для отиска печати (при наличии) лица, составившего описание
 местоположения границ объекта

Схема границ размещения публичного сервитута
 Объект: "Газопровод низкого давления по адресу: Калужская область,
 г. Калуга, ул. Строительная (п. Куровской)"











Лист 3



Местоположение: Калужская область, город Калуга, улица
 Строительная
 Кадастровые кварталы: 40:04:020602, 40:04:020603
 Кадастровые номера земельных участков: 40:04:020603:1618,
 40:04:020603:1619, 40:04:020603:1624, 40:04:000000:3148
 Система координат: МСК-40, зона 1
 Каталог координат: Приложение 1
 Площадь сервитута: 4072 кв. м.

Масштаб 1:1500

Условные обозначения:

-  - граница контура публичного сервитута;
-  - характерная точка границы публичного сервитута;
-  - обозначение характерной точки границы публичного сервитута;
-  - границы кадастрового квартала;
-  - номер кадастрового квартала;
-  - граница земельных участков, сведения о которых внесены в ЕГРН;
-  - обозначение кадастрового номера земельных участков, сведения о которых внесены в ЕГРН;
-  - граница объектов капитального строительства, сведения о которых внесены в ЕГРН;
-  - обозначение кадастрового номера объектов капитального строительства, сведения о которых внесены в ЕГРН;
-  - ось газопровода.

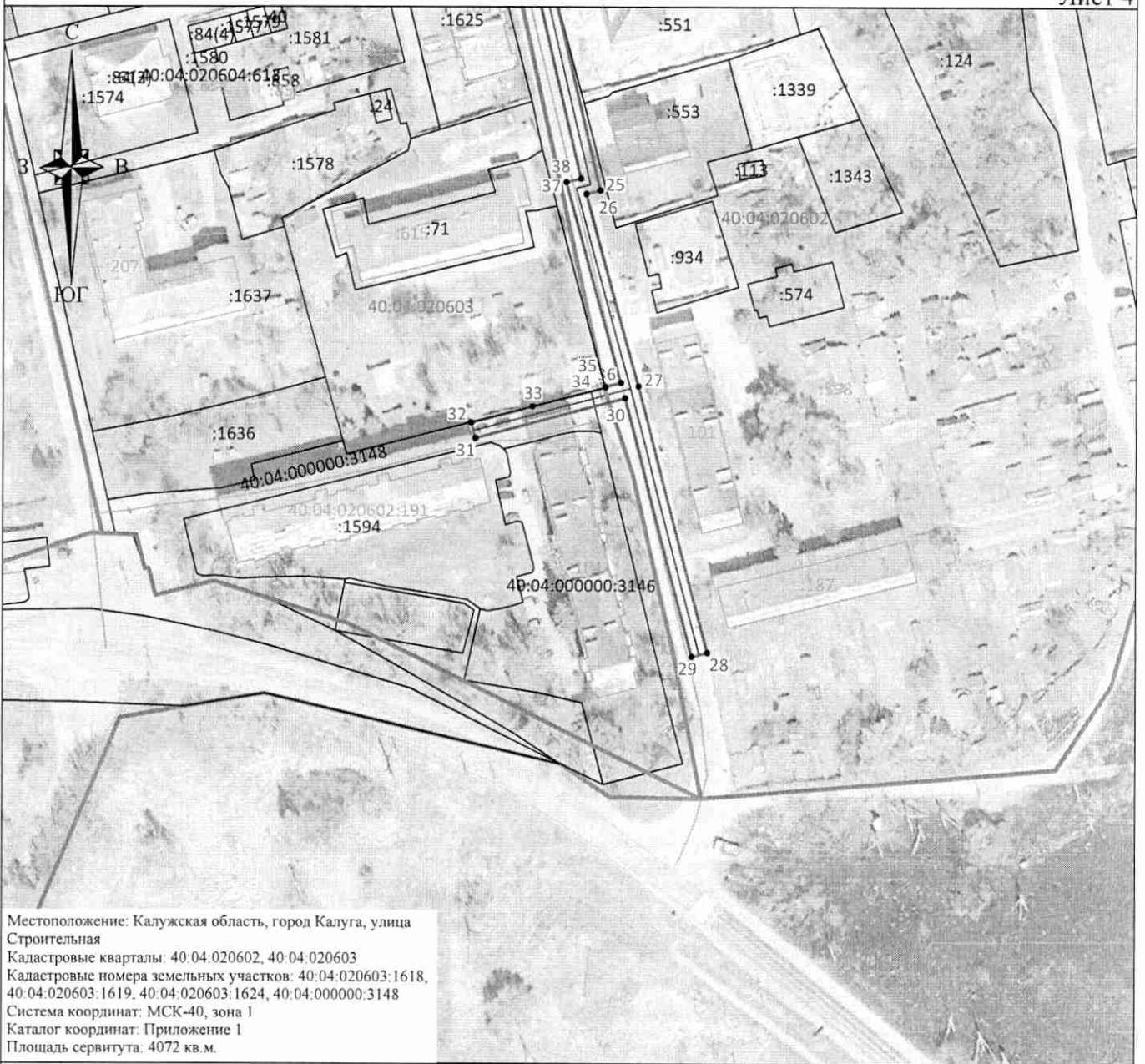


Подпись _____ "28" октября 2024 г.

Место для отиска печати (при наличии) лица, составившего описание местоположения границ объекта

Схема границ размещения публичного сервитута
 Объект: "Газопровод низкого давления по адресу: Калужская область,
 г. Калуга, ул. Строительная (п. Куровской)"
 (наименование объекта)









Лист 4



Местоположение: Калужская область, город Калуга, улица
 Строительная
 Кадастровые кварталы: 40.04.020602, 40.04.020603
 Кадастровые номера земельных участков: 40.04.020603:1618,
 40.04.020603:1619, 40.04.020603:1624, 40.04.000000:3148
 Система координат: МСК-40, зона 1
 Каталог координат: Приложение 1
 Площадь сервитута: 4072 кв.м.

Масштаб 1:1500

Условные обозначения:

-  - граница контура публичного сервитута;
-  - характерная точка границы публичного сервитута;
-  - обозначение характерной точки границы публичного сервитута;
-  - границы кадастрового квартала;
-  - номер кадастрового квартала;
-  - граница земельных участков, сведения о которых внесены в ЕГРН;
-  - граница объектов капитального строительства, сведения о которых внесены в ЕГРН;
-  - ось газопровода.

Подпись



"28" октября 2024 г.

Место для оттиска печати (при наличии) лица, составившего описание
 местоположения границ объекта