








Схема границ размещения публичного сервитута
Объект: "Дворовый газопровод по ул. Гурьянова, д. 8, корп.1, г. Калуга"
(наименование объекта)



Местоположение: Калужская область, г. Калуга, ул.
Гурьянова, д.8, корп.1
Кадастровые кварталы: 40:26:000044, 40:26:000070
Кадастровые номера земельных участков: -
Система координат: МСК-40, зона 1
Каталог координат: Приложение 1
Площадь сервитута: 281 кв.м.

Масштаб 1:1000

Используемые условные знаки и обозначения:

-  - граница контура публичного сервитута;
-  - обозначение характерных точек границы публичного сервитута;
-  - границы и номер кадастрового квартала;
-  - граница и номер земельных участков в соответствии со сведениями ЕГРН;
-  - граница и номер объектов капитального строительства в соответствии со сведениями ЕГРН;
-  - ось газопровод;

Подпись _____



Дата "04" апреля 2025 г.

Место для оттиска печати (при наличии) лица, составившего описание местоположения границ объекта

