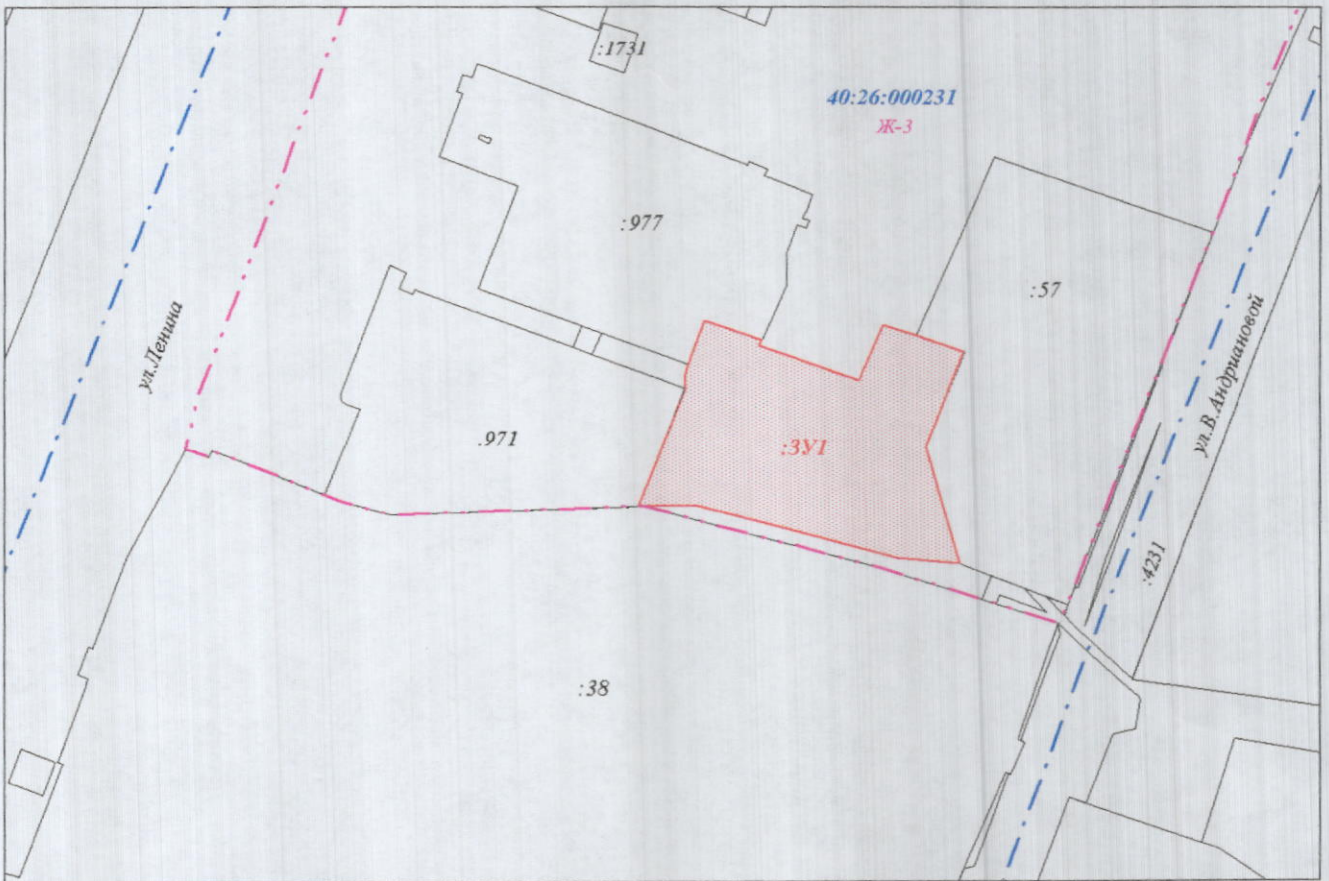


УТВЕРЖДЕНА

Распоряжением Заместителя Городского
Головы – начальника управления
архитектуры, градостроительства и
земельных отношений города Калуги
от _____ г. № _____




СХЕМА
расположения земельного участка на кадастровом плане территории

| | | |
|---|---------------------|---|
| Условный номер земельного участка 40:26:000231:3У1 | | |
| Ориентировочная площадь участка :3У1 – 2052 кв.м | | |
| Обозначение характерных точек границ | Координаты (МСК-40) | |
| | X | Y |
| 1 | 2 | 3 |
| (координаты см. на обороте) | | |



Масштаб 1 : 1000

Условные обозначения:

-  образуемые земельные участки;
-  граница территориальной зоны;
-  граница кадастрового квартала.

Схему составил: **ООО «АБРИС»**

Директор _____ **Дроздова Л.М.**

МП. Подпись

18 декабря 2024 г

Категория земель: **земли населенных пунктов**

Местоположение: **Калужская обл., г.Калуга, ул.В.Андриановой, дом 20**



Каталог координат

:3У1

Площадь 2052 м2

| № точки | X | Y | Расстояние | Дирек. угол |
|---------|-----------|------------|------------|-------------|
| 1 | 431398.12 | 1301096.41 | 11.88 | 108°36.16' |
| 2 | 431394.33 | 1301107.67 | 1.39 | 202°29.56' |
| 3 | 431393.05 | 1301107.14 | 21.3 | 109°13.06' |
| 4 | 431386.04 | 1301127.25 | 12.26 | 20°32.05' |
| 5 | 431397.51 | 1301131.55 | 6.88 | 108°18.19' |
| 6 | 431395.35 | 1301138.08 | 9.99 | 108°26.1' |
| 7 | 431392.19 | 1301147.56 | 20.66 | 200°29.27' |
| 8 | 431372.84 | 1301140.33 | 24.48 | 164°8.48' |
| 9 | 431349.29 | 1301147.02 | 12.23 | 274°55.63' |
| 10 | 431350.34 | 1301134.85 | 24.97 | 284°48.26' |
| 11 | 431356.72 | 1301110.71 | 16.54 | 284°42.5' |
| 12 | 431360.92 | 1301094.71 | 9.91 | 268°15.96' |
| 13 | 431360.62 | 1301084.80 | 1.24 | 267°41.46' |
| 14 | 431360.57 | 1301083.56 | 25.47 | 20°41.42' |
| 15 | 431384.40 | 1301092.56 | 2.82 | 1°37.5' |
| 16 | 431387.22 | 1301092.64 | 2.15 | 16°45.02' |
| 17 | 431389.28 | 1301093.26 | 9.38 | 19°36.77' |
| 1 | 431398.12 | 1301096.41 | | |