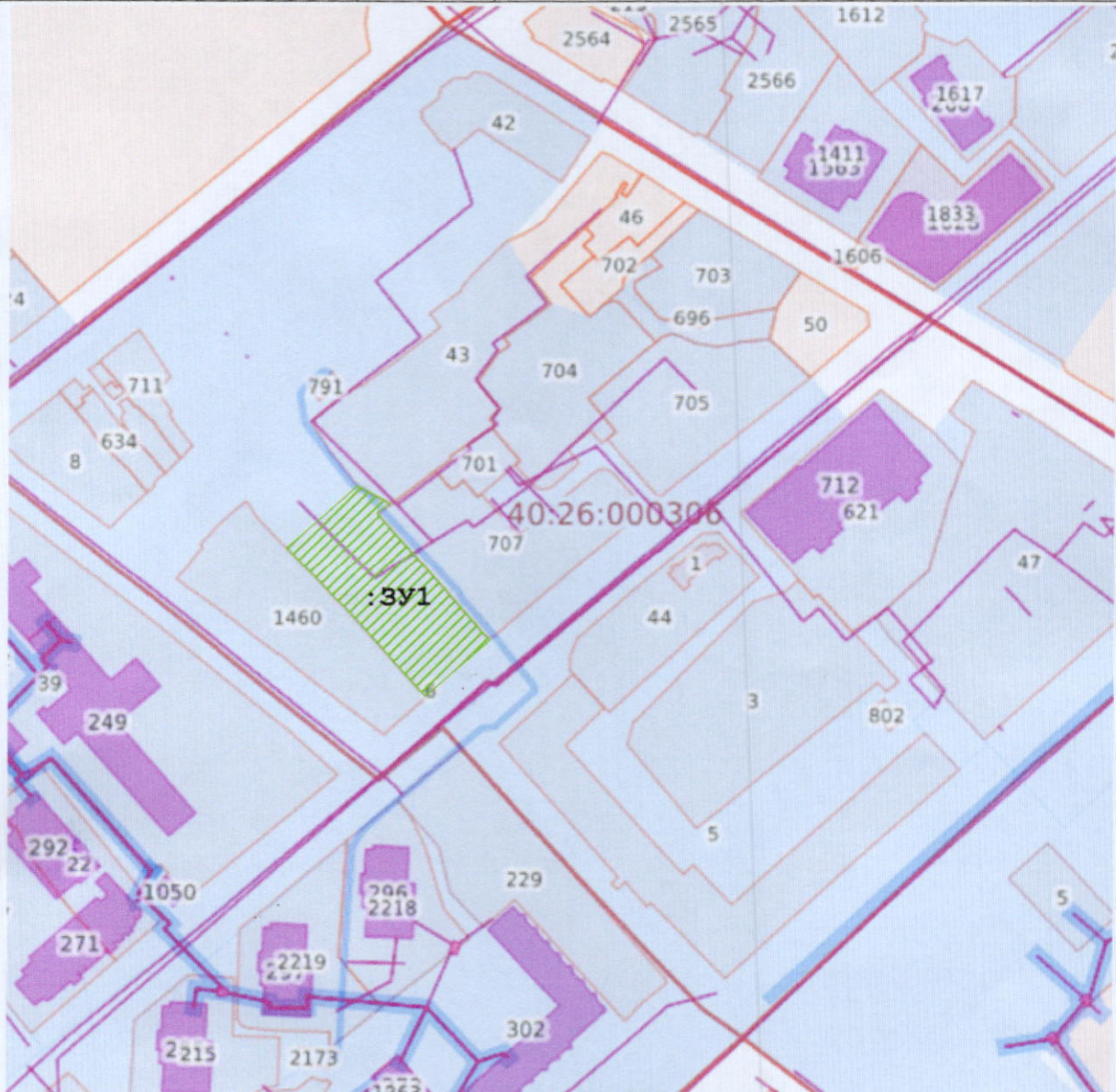


Утверждена  
Распоряжением Заместителя Городского  
Головы — начальника управления  
архитектуры, градостроительства и  
земельных отношений города Калуги  
от \_\_\_\_\_ № \_\_\_\_\_


Схема расположения земельного участка на кадастровом плане территории


Условный номер земельного участка: <b>40:26:000306:3У1</b>		
Площадь земельного участка – <b>40:26:000306:3У1 - 2394 кв.м</b>		
Обозначение характерных точек границ	Координаты, м	
	X	У
1	2	3
смотрите на обороте		




Масштаб 1:2500

Условные обозначения:

 Образуемый земельный участок 3У1

 Граница кадастрового квартала

 Граница зоны ЗОУИТ

Кадастровый квартал: **40:26:000306**

Местоположение земельного участка: *г. Калуга, ул. Циолковского, д. 47*

Категория земель: *земли населенных пунктов*

Территориальная зона: **Ж-3 Зона жилой застройки смешанной этажности**

Условный номер земельного участка: <b>ЗУ1</b>		
Площадь земельного участка <b>2394 кв. м.</b>		
Обозначение характерных точек границ	Координаты, м	
	X	Y
1	430486.2	1298746.98
2	430518.16	1298717.54
3	430522.65	1298712.96
4	430528.15	1298707.82
5	430540.11	1298696.22
6	430563.03	1298721.62
7	430556.87	1298733.37
8	430553.37	1298728.71
9	430508.86	1298768.04
10	430508.19	1298768.94
11	430506.86	1298770.13