



**Общество с ограниченной ответственностью «Центр
Межевания и Кадастра»**

Вологодская обл, г.Вологда, ул.Сергея Орлова, д.9, оф.103

ИНН 3525298706, ОГРН 1133525006845

ВЫПИСКА ИЗ РЕЕСТРА ЧЛЕНОВ САМОРЕГУЛИРУЕМОЙ ОРГАНИЗАЦИИ
Ассоциация Национальное Объединение Изыскателей «Альянс Развитие»
№ 02896 «18» января 2022 г.

ШИФР 11-23 ПМТ

ДОКУМЕНТАЦИЯ ПО ПЛАНИРОВКЕ ТЕРРИТОРИИ

**Разработка проекта межевания территории ограниченной улицами
Деловая, Мира, Петра Семенова, Строительная города Калуги.**

ПРОЕКТ МЕЖЕВАНИЯ ТЕРРИТОРИИ

Директор

Плетнева Е.Н.

г. Вологда 2023 г.

III. МАТЕРИАЛЫ ПО ОБОСНОВАНИЮ ПРОЕКТА МЕЖЕВАНИЯ ТЕРИТОРИИ

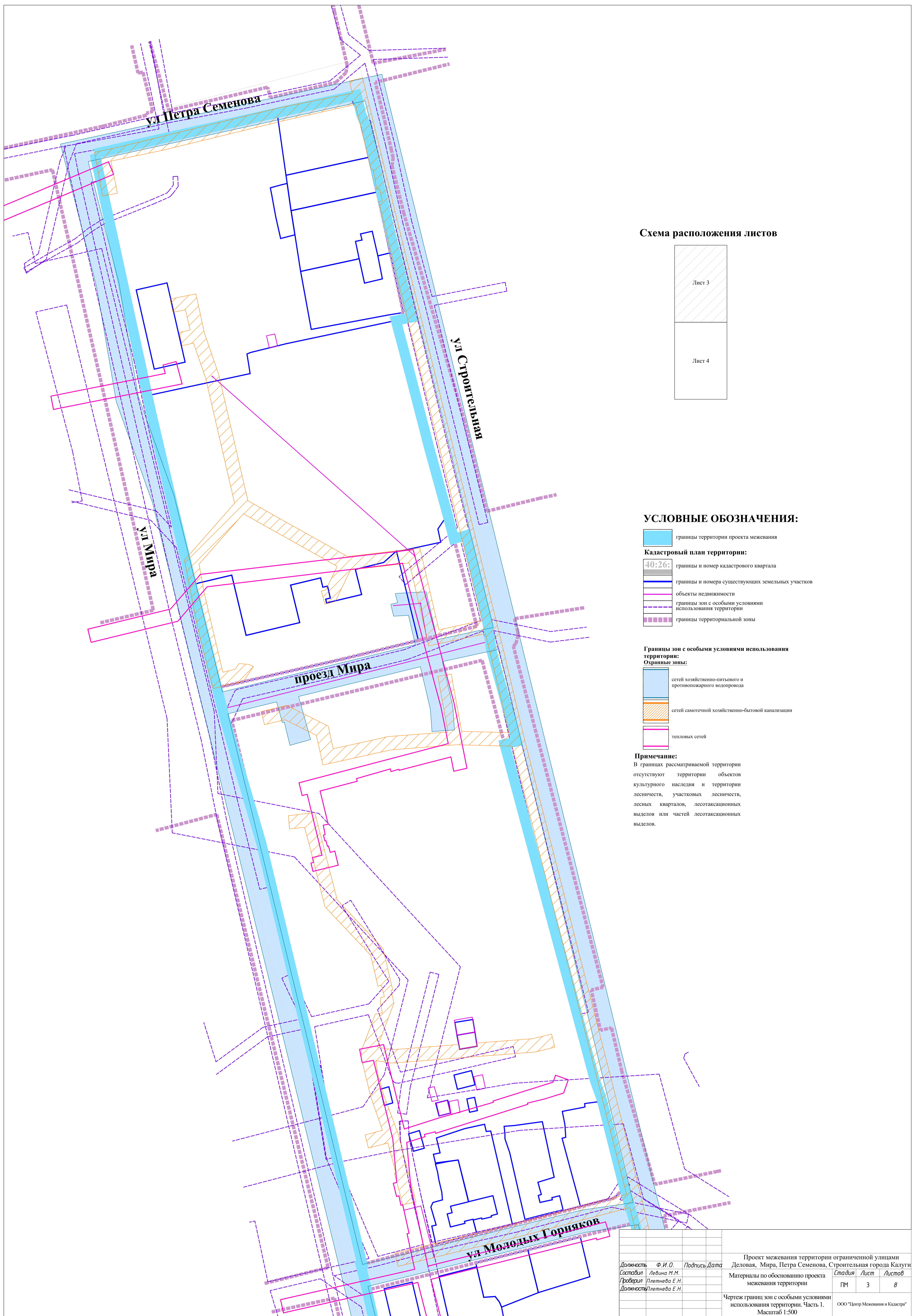



Схема расположения листов



УСЛОВНЫЕ ОБОЗНАЧЕНИЯ:

- границы территории проекта межевания
- Кадастровый план территории:**
- границы и номер кадастрового квартала
- границы и номера существующих земельных участков
- объекты недвижимости
- границы зон с особыми условиями использования территории
- границы территориальной зоны

Границы зон с особыми условиями использования территории:

- Охраняемые зоны:**
- сетей хозяйственно-питьевого и противопожарного водопровода
 - сетей самотечной хозяйственно-бытовой канализации
 - тепловых сетей

Примечание:
 В границах рассматриваемой территории отсутствуют территории объектов культурного наследия и территории лесничеств, участковых лесничеств, лесных кварталов, лесотаксационных выделов или частей лесотаксационных выделов.

| | | | | | |
|-----------|---------------|---------|--|--|---------|
| | | | Проект межевания территории ограниченной улицами Деловая, Мира, Петра Семенова, Строительная города Калуги | | |
| Должность | Ф.И.О. | Подпись | Дата | Материалы по обоснованию проекта межевания территории | |
| Составил | Левина М.М. | | | | Стандия |
| Проверил | Плетнева Е.Н. | | | | Лист |
| Должность | Плетнева Е.Н. | | | | Листов |
| | | | | | ПМ |
| | | | | | 3 |
| | | | | | 8 |
| | | | | Чертеж границ зон с особыми условиями использования территории. Часть 1. Масштаб 1:500 | |
| | | | | ООО "Центр Межевания и Кадастра" | |

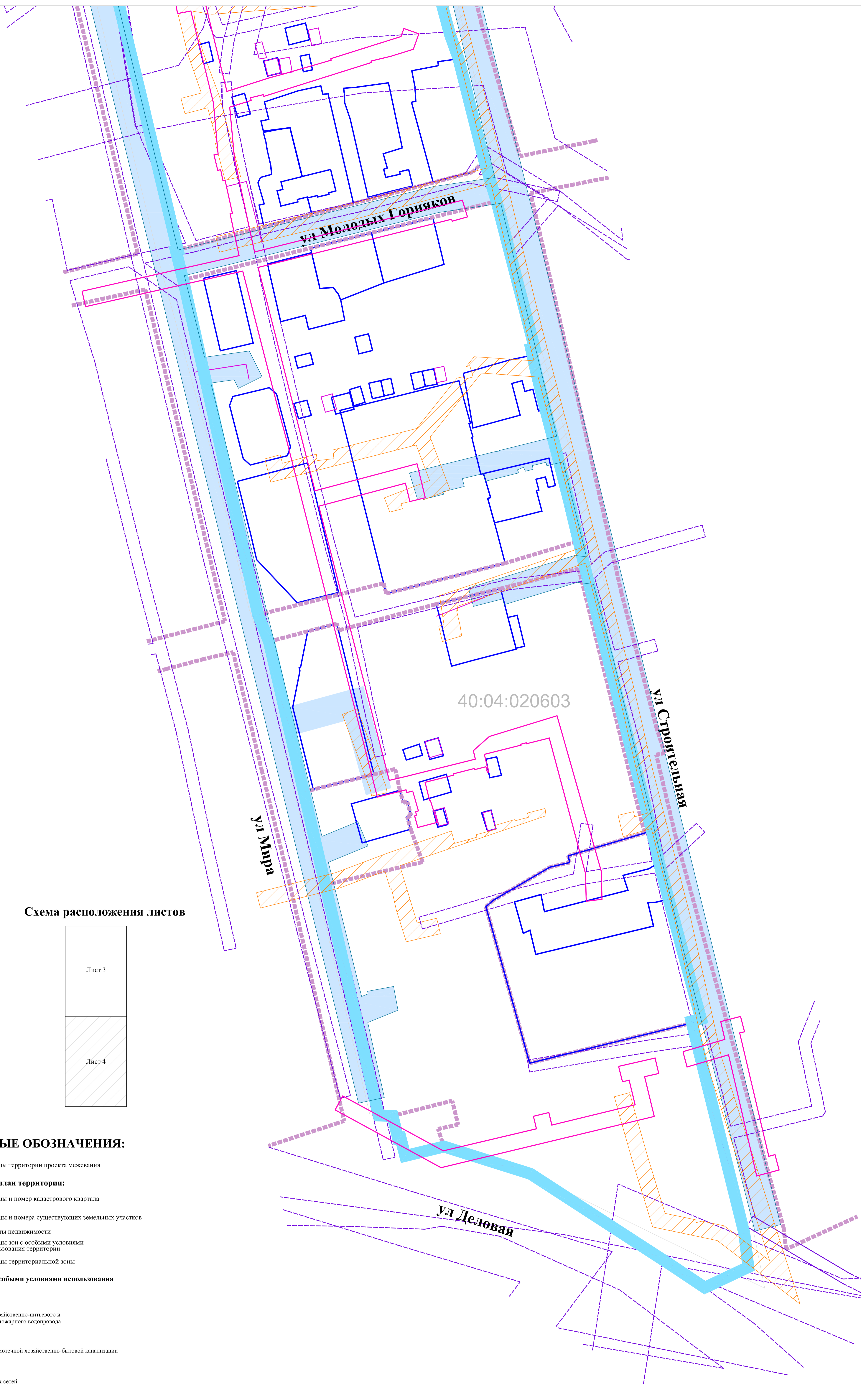



Схема расположения листов



УСЛОВНЫЕ ОБОЗНАЧЕНИЯ:

- границы территории проекта межевания
- Кадастровый план территории:**
- 40:26: границы и номер кадастрового квартала
- границы и номера существующих земельных участков
- объекты недвижимости
- границы зон с особыми условиями использования территории
- границы территориальной зоны
- Границы зон с особыми условиями использования территории:**
- Охраняемые зоны:**
- сетей хозяйственно-питьевого и противопожарного водопровода
- сетей самотечной хозяйственно-бытовой канализации
- тепловых сетей

Примечание:
 В границах рассматриваемой территории отсутствуют территории объектов культурного наследия и территории лесничеств, участковых лесничеств, лесных кварталов, лесотаксационных выделов или частей лесотаксационных выделов.

| | | | | | | |
|-----------|---------------|---------|---|--|------|--------|
| | | | Проект межевания территории ограниченной улицами | | | |
| | | | Деловая, Мира, Петра Семенова, Строительная города Калуги | | | |
| Должность | Ф.И.О. | Подпись | Дата | Стадия | Лист | Листов |
| Составил | Левина М.М. | | | ПМ | 4 | 8 |
| Проверил | Плетнева Е.Н. | | | | | |
| Должность | Плетнева Е.Н. | | | Чертеж границ зон с особыми условиями использования территории, Часть 1. | | |
| | | | | ООО "Центр Межевания и Кадастра" | | |
| | | | | Масштаб 1:500 | | |

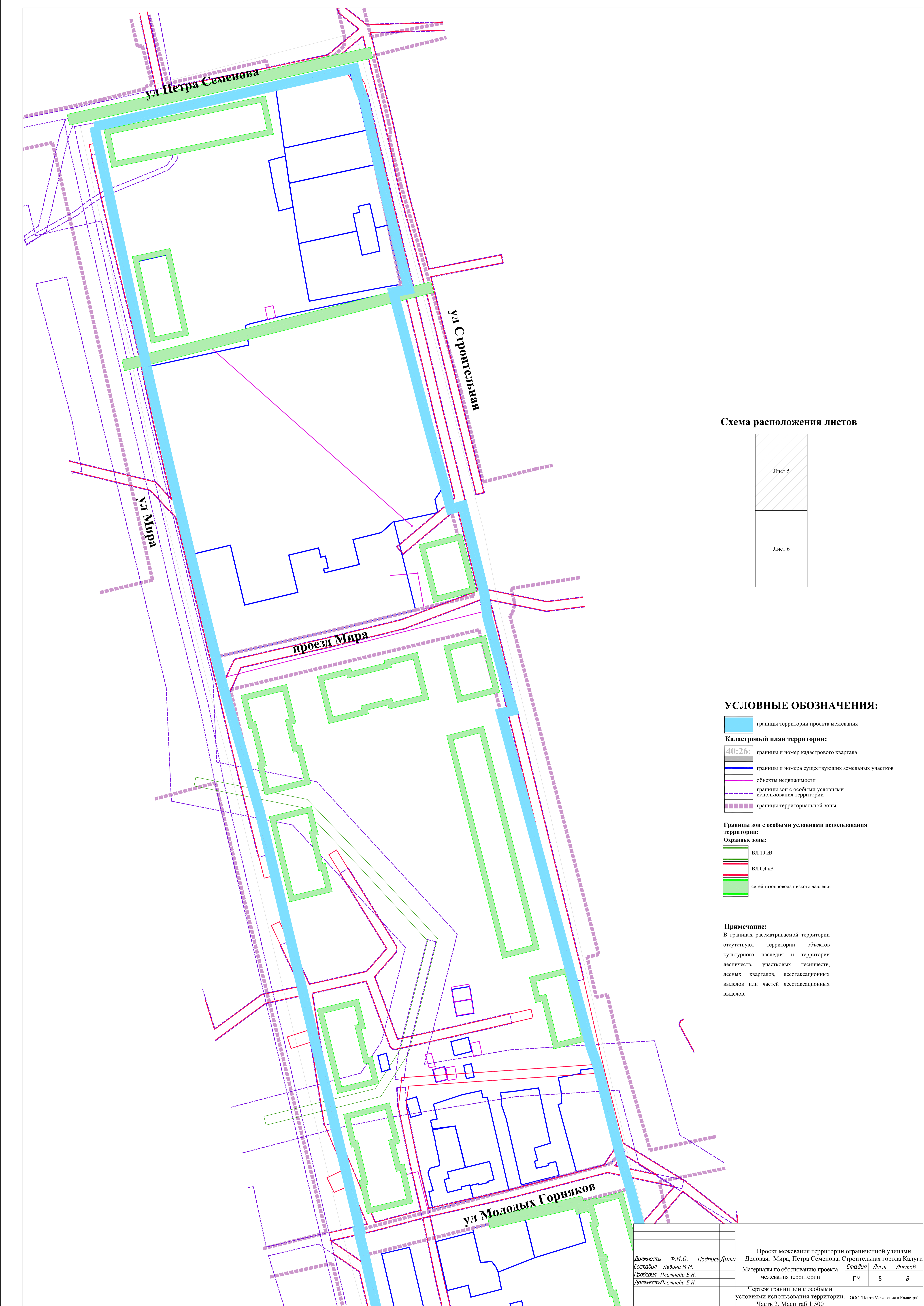



Схема расположения листов



УСЛОВНЫЕ ОБОЗНАЧЕНИЯ:

- границы территории проекта межевания
- Кадастровый план территории:**
- границы и номер кадастрового квартала
- границы и номера существующих земельных участков
- объекты недвижимости
- границы зон с особыми условиями использования территории
- границы территориальной зоны
- Границы зон с особыми условиями использования территории:**
- Охранные зоны:**
- ВЛ 10 кВ
- ВЛ 0,4 кВ
- сетей газопровода низкого давления

Примечание:
 В границах рассматриваемой территории отсутствуют территории объектов культурного наследия и территории лесничеств, участковых лесничеств, лесных кварталов, лесотаксационных выделов или частей лесотаксационных выделов.

| | | | | | |
|-----------|----------------|---------|--|----------------------------------|------|
| | | | Проект межевания территории ограниченной улицами Деловая, Мира, Петра Семенова, Строительная города Калуги | | |
| Должность | Ф. И. О. | Подпись | Дата | Стадия | Лист |
| Составил | Левина М. М. | | | ПМ | 5 |
| Проверил | Плетнева Е. Н. | | | | 8 |
| Должность | Плетнева Е. Н. | | | ООО "Центр Межевания и Кадастра" | |
| | | | Чертеж границ зон с особыми условиями использования территории. Часть 2. Масштаб 1:500 | | |

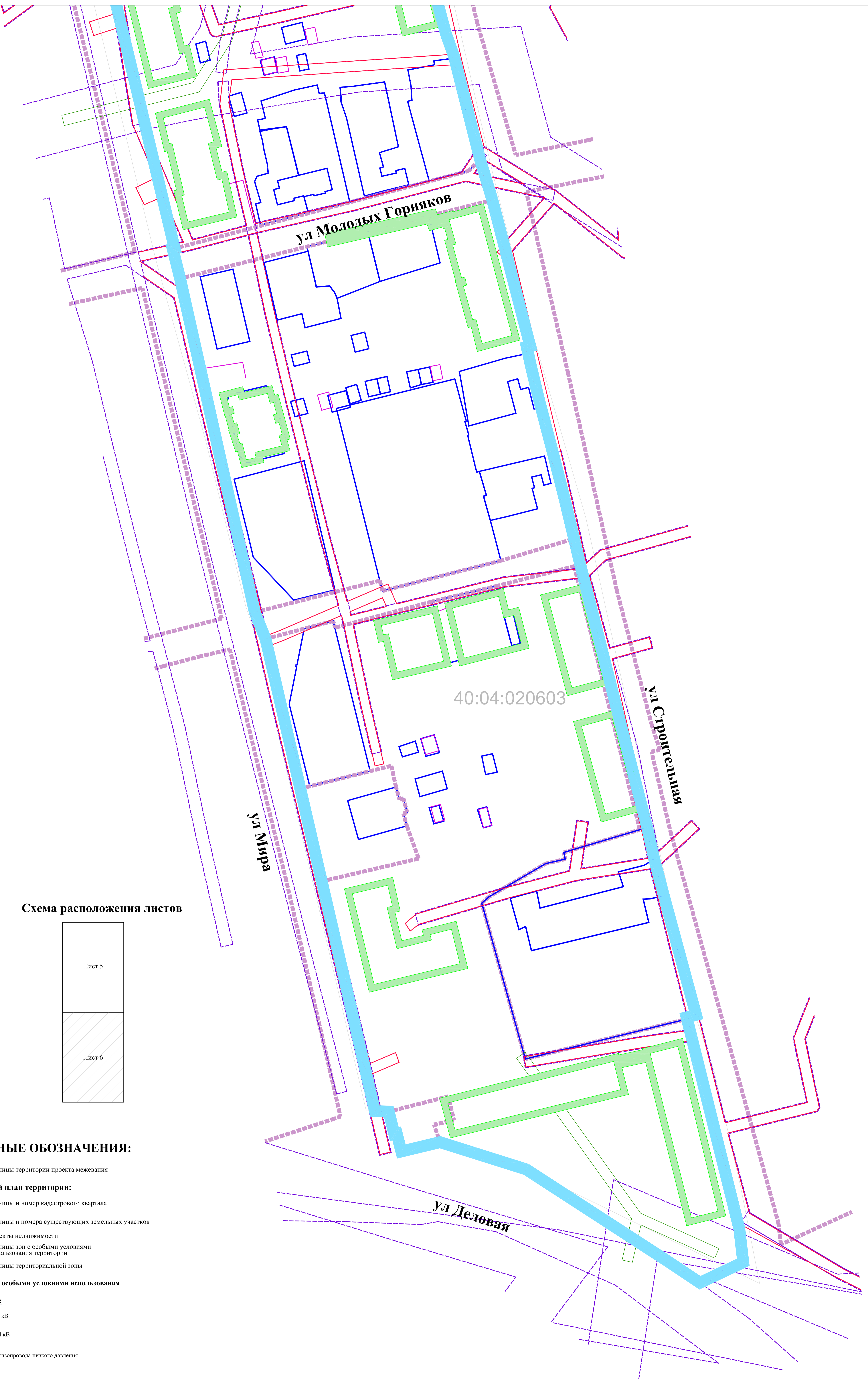



Схема расположения листов



УСЛОВНЫЕ ОБОЗНАЧЕНИЯ:

- границы территории проекта межевания
- Кадастровый план территории:**
- 40:26: границы и номер кадастрового квартала
- границы и номера существующих земельных участков
- объекты недвижимости
- границы зон с особыми условиями использования территории
- границы территориальной зоны
- Границы зон с особыми условиями использования территории:**
- Охранные зоны:**
- ВЛ 10 кВ
- ВЛ 0,4 кВ
- сетей газопровода низкого давления

Примечание:
 В границах рассматриваемой территории отсутствуют территории объектов культурного наследия и территории лесничеств, участковых лесничеств, лесных кварталов, лесотаксационных выделов или частей лесотаксационных выделов.

| | | | | | |
|------------------|---------------|----------------|--|--|----------------------------------|
| | | | Проект межевания территории ограниченной улицами Деловая, Мира, Петра Семенова, Строительная города Калуги | | |
| <i>Должность</i> | <i>Ф.И.О.</i> | <i>Подпись</i> | <i>Дата</i> | | |
| <i>Составил</i> | Левина М.М. | | | Материал по обоснованию проекта межевания территории | |
| <i>Проверил</i> | Плетнева Е.Н. | | | | Стадия Лист Листов |
| <i>Должность</i> | Плетнева Е.Н. | | | | ПМ 6 8 |
| | | | | Чертеж границ зон с особыми условиями использования территории. Часть 2. Масштаб 1:500 | ООО "Центр Межевания и Кадастра" |

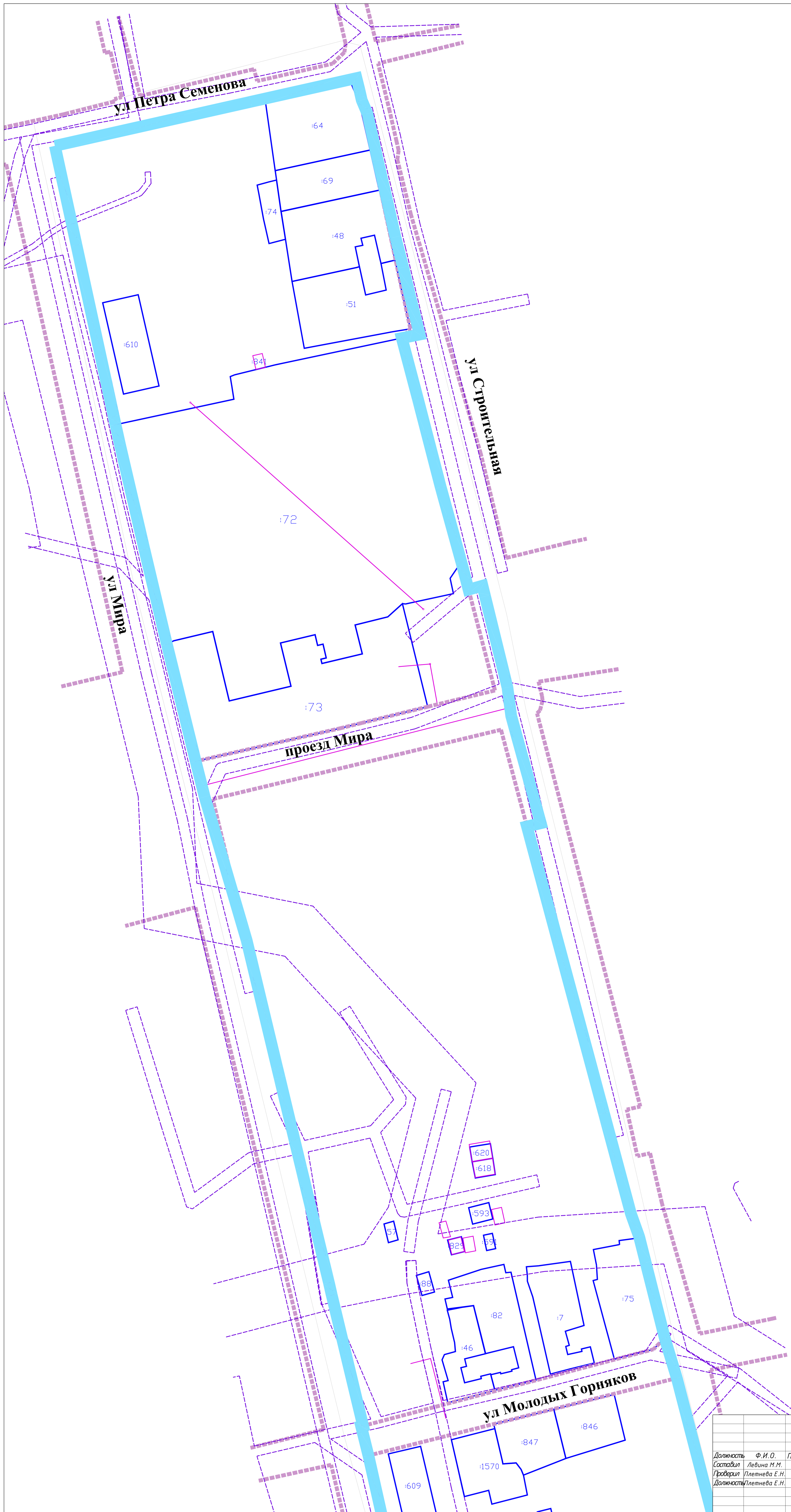



Схема расположения листов



УСЛОВНЫЕ ОБОЗНАЧЕНИЯ:

- границы территории проекта межевания
- Кадастровый план территории:**
- границы и номер кадастрового квартала
- границы и номера существующих земельных участков
- объекты недвижимости
- границы зон с особыми условиями использования территории
- границы территориальной зоны

Примечание:

В границах рассматриваемой территории отсутствуют территории объектов культурного наследия и территории лесничеств, участков лесничеств, лесных кварталов, лесотаксационных выделов или частей лесотаксационных выделов.

| | | | | | |
|-----------|---------------|---------|--|--|------|
| | | | Проект межевания территории ограниченной улицами Деловая, Мира, Петра Семенова, Строительная города Калуги | | |
| Должность | Ф.И.О. | Подпись | Дата | Стадия | Лист |
| Составил | Левина М.М. | | | ПМ | 1 |
| Проверил | Плетнева Е.Н. | | | | 8 |
| Должность | Плетнева Е.Н. | | | | |
| | | | | Чертеж границ существующих земельных участков. Масштаб 1:500 | |
| | | | | ООО "Центр Межевания и Кадастр" | |

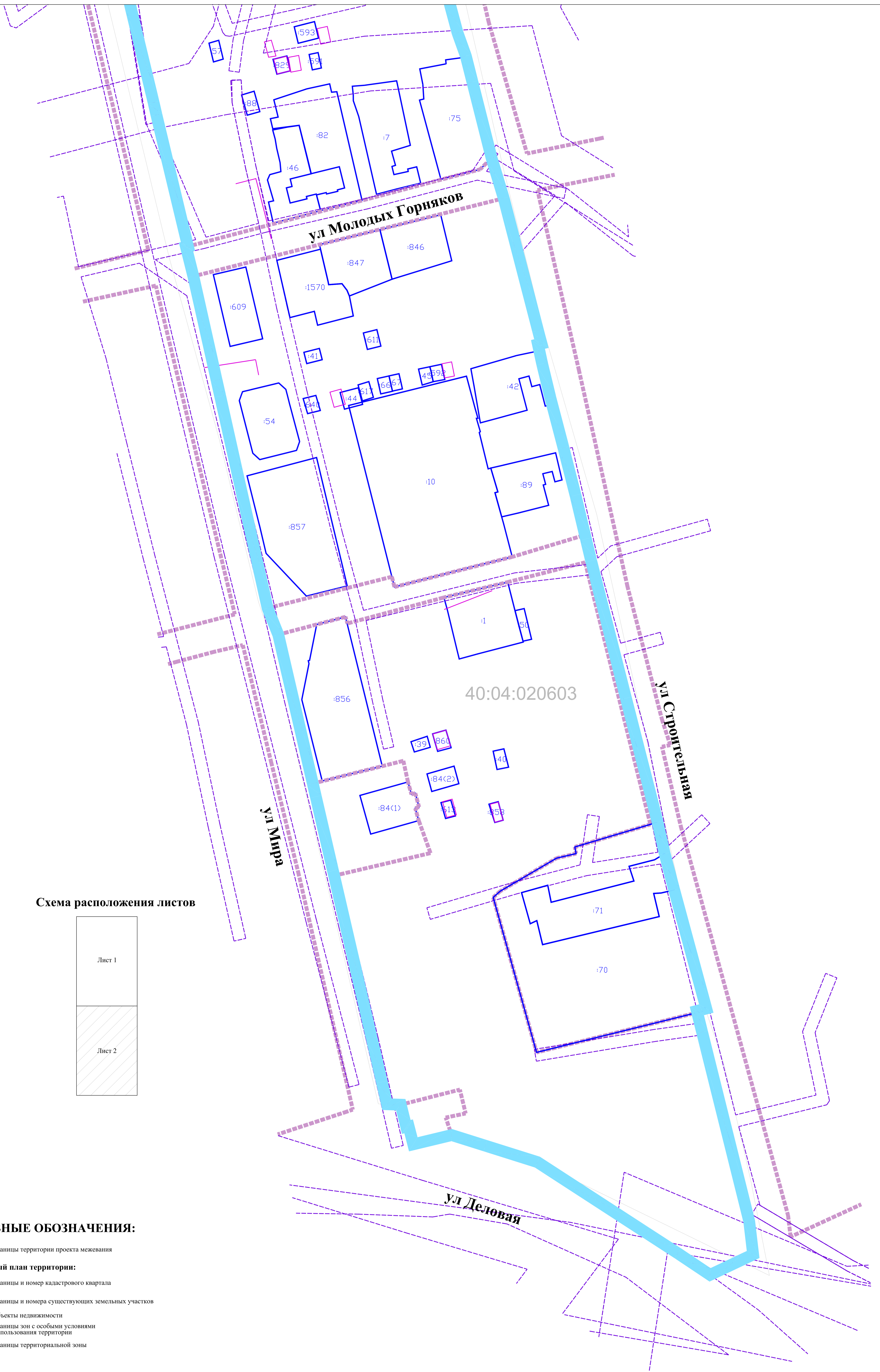
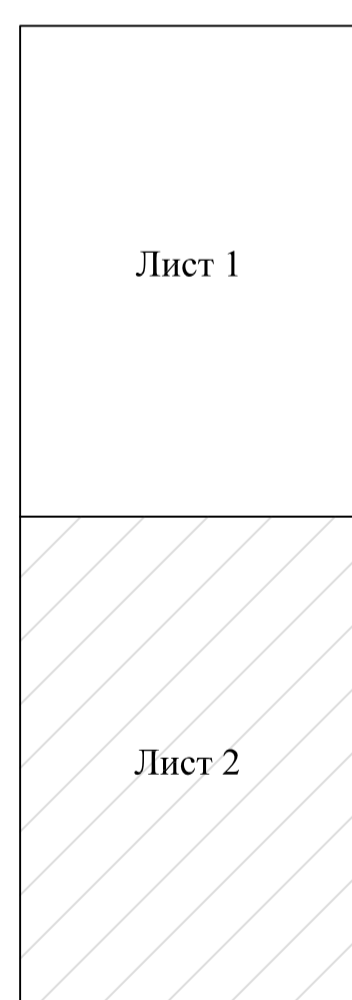


Схема расположения листов



УСЛОВНЫЕ ОБОЗНАЧЕНИЯ:

- границы территории проекта межевания
- Кадастровый план территории:**
- 40:26: границы и номер кадастрового квартала
- :8 границы и номера существующих земельных участков
- объекты недвижимости
- границы зон с особыми условиями использования территории
- границы территориальной зоны


Примечание:

В границах рассматриваемой территории отсутствуют территории объектов культурного наследия и территории лесничеств, участков лесничеств, лесных кварталов, лесотаксационных выделов или частей лесотаксационных выделов.

| Должность | Ф. И. О. | Подпись | Дата | Проект межевания территории ограниченной улицами Деловая, Мира, Петра Семенова, Строительная города Калуги | | | |
|-----------|---------------|---------|------|--|--|------|--------|
| Составил | Левина М.М. | | | Материалы по обоснованию проекта межевания территории | Стадия | Лист | Листов |
| Проверил | Плетнева Е.Н. | | | | ПМ | 2 | 8 |
| Должность | Плетнева Е.Н. | | | | Чертеж границ существующих земельных участков. Масштаб 1:500 | | |
| | | | | ООО "Центр Межевания и Кадастра" | | | |



Схема расположения листов



УСЛОВНЫЕ ОБОЗНАЧЕНИЯ:

- границы территории проекта межевания
- Кадастровый план территории:**
- 40:26: границы и номер кадастрового квартала
- границы и номера существующих земельных участков
- объекты недвижимости
- границы зон с особыми условиями использования территории
- границы территориальной зоны
- Местоположение существующих объектов капитального строительства:**
- Здания, строения, сооружения:**
- Жилые дома:**
- многоквартирные жилые дома
- индивидуальные здания дошкольного и школьного образования
- Административные здания**
- Хозяйственные постройки:**
- * разрушенные
- Линейные объекты:**
- Инженерные сети:**
- сети хозяйственно-питьевого и противопожарного водопровода
- сети самотечной хозяйственно-бытовой канализации
- сети газопровода низкого давления
- тепловые сети
- ВЛ 0,4 кВ
- ВЛ 10 кВ
- кабель связи
- Улицы, проезды:**
-

Примечание:
В границах рассматриваемой территории отсутствуют территории объектов культурного наследия и территории лесничеств, участковых лесничеств, лесных кварталов, лесотаксационных выделов или частей лесотаксационных выделов.

| | | | |
|--|---|----------------------------------|------|
| Проект межевания территории ограниченной улицами Деловая, Миря, Петра Семенова, Строительная города Калуги | | | |
| Должность Составил Проверил Должность | Ф.И.О. Левина М.М. Плетнева Е.Н. Плетнева Е.Н. | Подпись Дата | |
| Материалы по обоснованию проекта межевания территории | | Стадия | Лист |
| ПМ | | 7 | 8 |
| Чертеж местоположения существующих объектов капитального строительства. | | ООО "Центр Межевания и Кадастра" | |
| Масштаб 1:500 | | | |

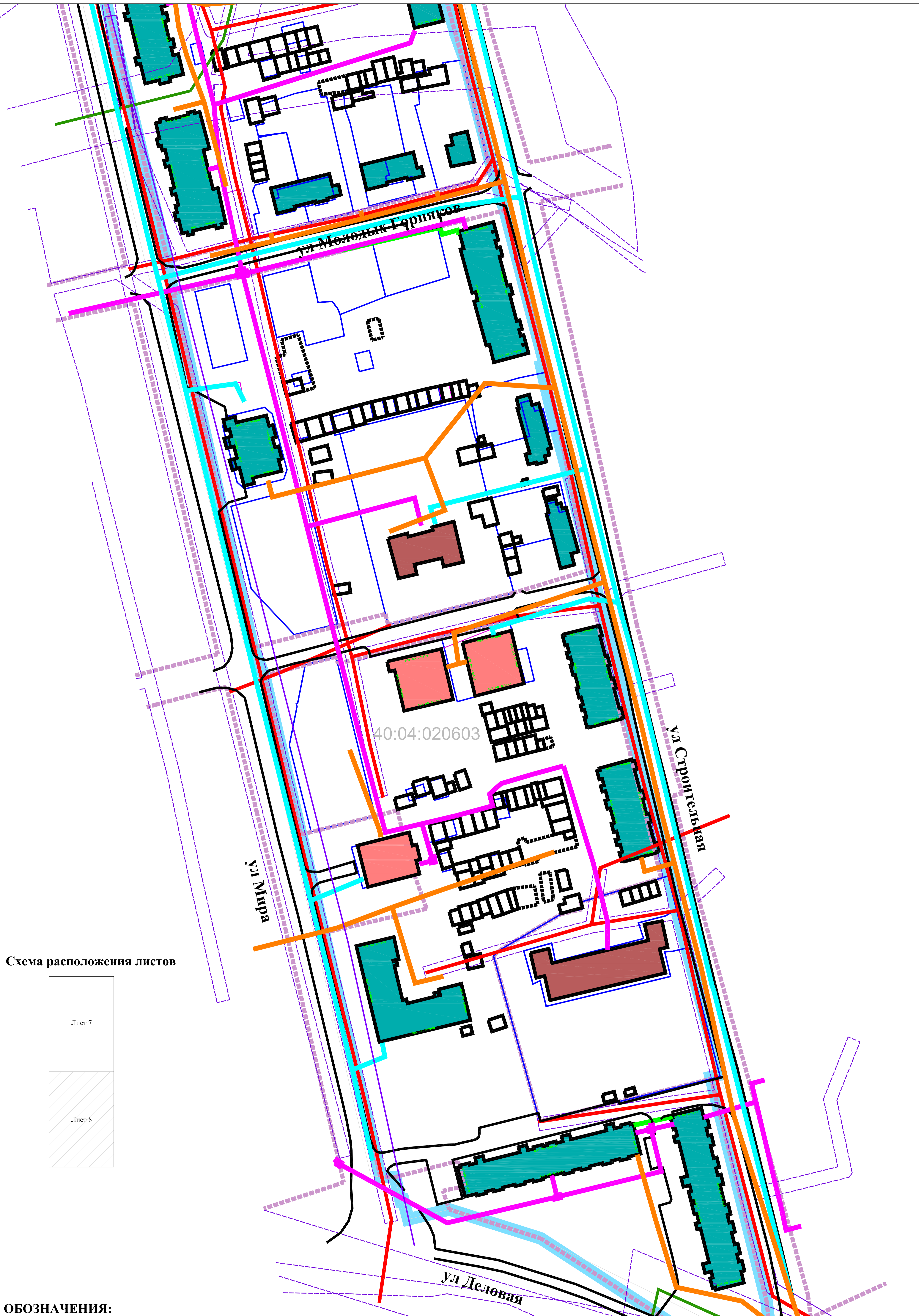



Схема расположения листов



УСЛОВНЫЕ ОБОЗНАЧЕНИЯ:

- границы территории проекта межевания
- Кадастровый план территории:**
- границы и номер кадастрового квартала
- границы и номера существующих земельных участков
- объекты недвижимости
- границы зон с особыми условиями использования территории
- границы территориальной зоны
- Местоположение существующих объектов капитального строительства:**
- Здания, строения, сооружения:**
- Жилые дома:**
- многоквартирные жилые дома
- административные здания
- индивидуальные здания дошкольного и школьного образования
- Хозяйственные постройки:**
- * разрушенные

- Линейные объекты:**
- Инженерные сети:**
- сети хозяйственно-питьевого и противопожарного водопровода
- сети самотечной хозяйственно-бытовой канализации
- сети газопровода низкого давления
- тепловые сети
- ВЛ 0,4 кВ
- ВЛ 10 кВ
- кабель связи
- Улицы, проезды:**
-

Примечание:
 В границах рассматриваемой территории отсутствуют территории объектов культурного наследия и территории лесничеств, участковых лесничеств, лесных кварталов, лесотаксационных выделов или частей лесотаксационных выделов.

| | | | | | | | |
|-----------|---------------|---------|------|--|----------------------------------|------|--------|
| | | | | Проект межевания территории ограниченной улицами Деловая, Мира, Петра Семенова, Строительная города Калуги | | | |
| Должность | Ф. И. О. | Подпись | Дата | Материалы по обоснованию проекта межевания территории | Стадия | Лист | Листов |
| Составил | Левина М.М. | | | | ПМ | 8 | 8 |
| Проверил | Плетнева Е.Н. | | | | | | |
| Должность | Плетнева Е.Н. | | | Чертеж местоположения существующих объектов капитального строительства. Масштаб 1:500 | ООО "Центр Межевания и Кадастра" | | |