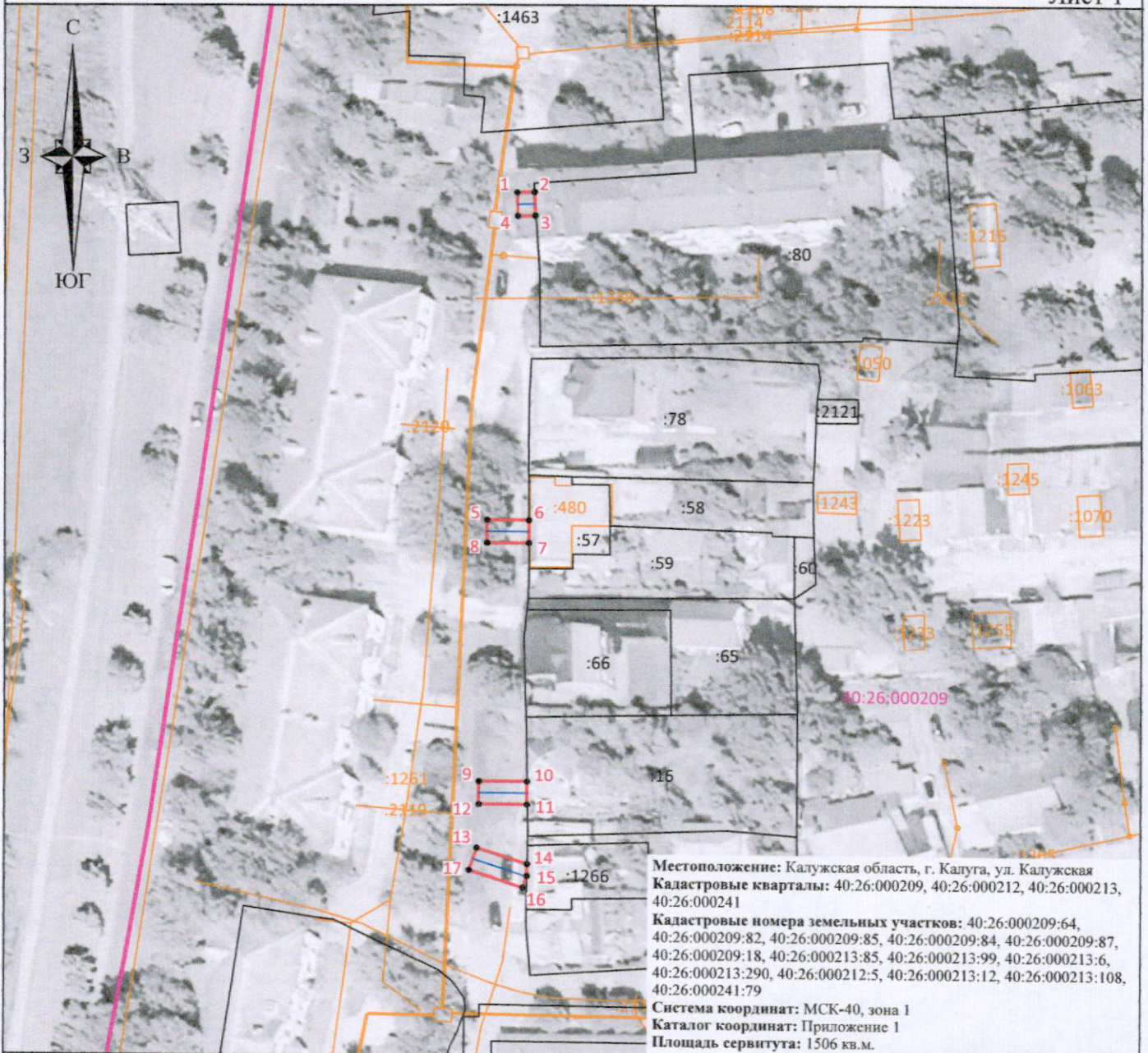


Схема границ размещения публичного сервитута

Объект: "Дворовые газопроводы по ул. Калужской г. Калуга"

(наименование объекта)











Лист 1



Местоположение: Калужская область, г. Калуга, ул. Калужская
 Кадастровые кварталы: 40:26:000209, 40:26:000212, 40:26:000213, 40:26:000241
 Кадастровые номера земельных участков: 40:26:000209:64, 40:26:000209:82, 40:26:000209:85, 40:26:000209:84, 40:26:000209:87, 40:26:000209:18, 40:26:000213:85, 40:26:000213:99, 40:26:000213:6, 40:26:000213:290, 40:26:000212:5, 40:26:000213:12, 40:26:000213:108, 40:26:000241:79
 Система координат: МСК-40, зона 1
 Каталог координат: Приложение 1
 Площадь сервитута: 1506 кв.м.

Масштаб 1:1000

Условные обозначения:

-  - граница контура публичного сервитута;
-  - характерная точка границы публичного сервитута;
-  - обозначение характерной точки границы публичного сервитута;
-  - границы кадастрового квартала;
-  - номер кадастрового квартала;
-  - граница земельных участков, сведения о которых внесены в ЕГРН;
-  - обозначение кадастрового номера земельных участков, сведения о которых внесены в ЕГРН;
-  - граница объектов капитального строительства, сведения о которых внесены в ЕГРН;
-  - обозначение кадастрового номера объектов капитального строительства, сведения о которых внесены в ЕГРН;
-  - ось газопровода.

Подпись



"09" июля 2025 г.

Место для оттиска печати (при наличии) лица, составившего описание местоположения границ объекта

Схема границ размещения публичного сервитута
Объект: "Дворовые газопроводы по ул. Калужской г. Калуга"
 (наименование объекта)











Лист 2



Местоположение: Калужская область, г. Калуга, ул. Калужская
 Кадастровые кварталы: 40:26:000213, 40:26:000212, 40:26:000241
 Кадастровые номера земельных участков: 40:26:000209:64, 40:26:000209:82, 40:26:000209:85, 40:26:000209:84, 40:26:000209:87, 40:26:000209:18, 40:26:000213:85, 40:26:000213:99, 40:26:000213:6, 40:26:000213:290, 40:26:000212:5, 40:26:000213:12, 40:26:000213:108, 40:26:000241:79
 Система координат: МСК-40, зона 1
 Каталог координат: Приложение 1
 Площадь сервитута: 1506 кв.м.

Масштаб 1:1000

Условные обозначения:

-  - граница контура публичного сервитута;
-  - характерная точка границы публичного сервитута;
-  - обозначение характерной точки границы публичного сервитута;
-  - границы кадастрового квартала;
-  - номер кадастрового квартала;
-  - граница земельных участков, сведения о которых внесены в ЕГРН;
-  - обозначение кадастрового номера земельных участков, сведения о которых внесены в ЕГРН;
-  - граница объектов капитального строительства, сведения о которых внесены в ЕГРН;
-  - обозначение кадастрового номера объектов капитального строительства, сведения о которых внесены в ЕГРН;
-  - ось газопровода.

Подпись



"09" июля 2025 г.

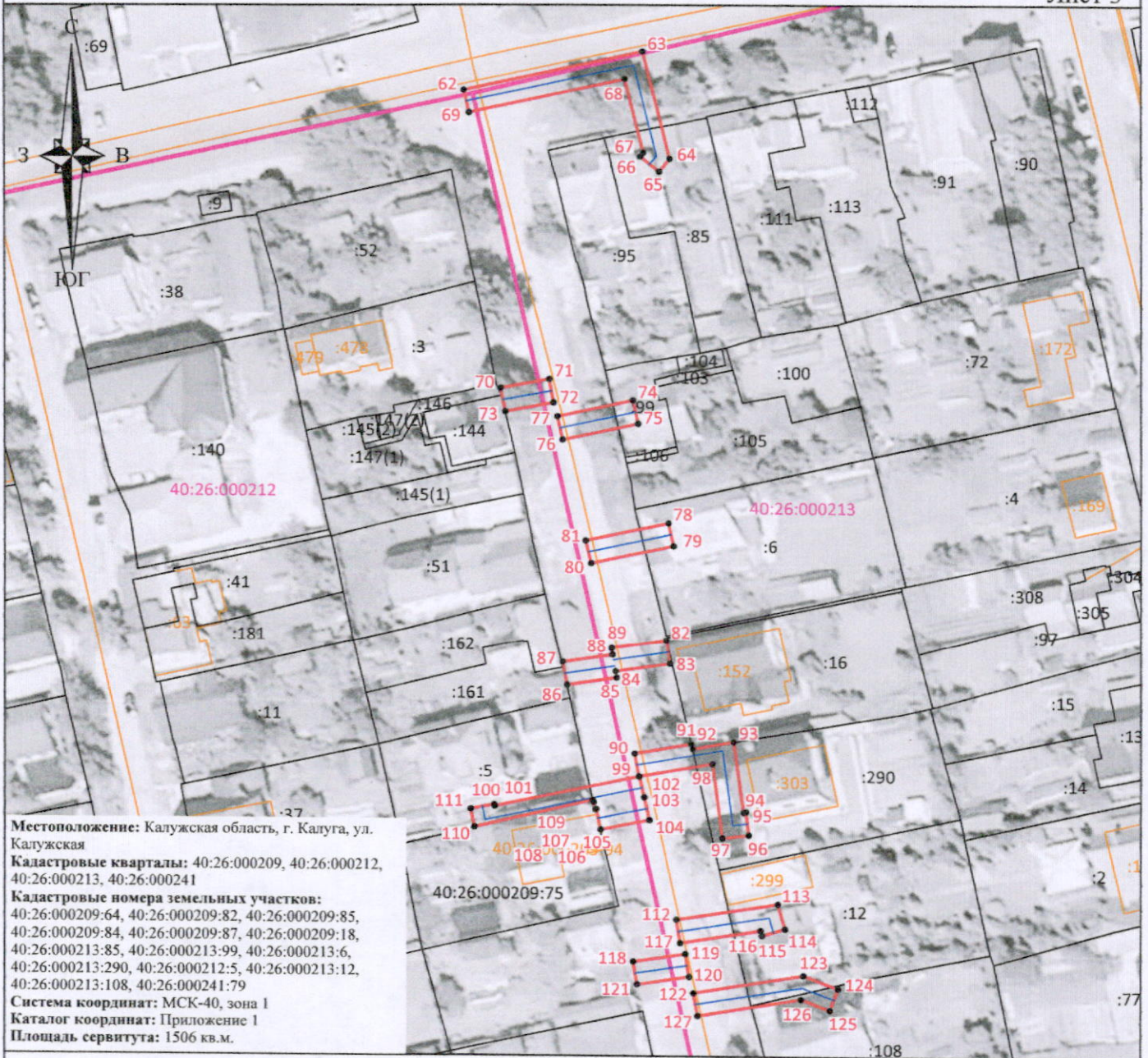
Место для оттиска печати (при наличии) лица, составившего описание местоположения границ объекта

Схема границ размещения публичного сервитута

Объект: "Дворовые газопроводы по ул. Калужской г. Калуга"

(наименование объекта)











Лист 3



Местоположение: Калужская область, г. Калуга, ул. Калужская
 Кадастровые кварталы: 40:26:000209, 40:26:000212, 40:26:000213, 40:26:000241
 Кадастровые номера земельных участков:
 40:26:000209:64, 40:26:000209:82, 40:26:000209:85, 40:26:000209:84, 40:26:000209:87, 40:26:000209:18, 40:26:000213:85, 40:26:000213:99, 40:26:000213:6, 40:26:000213:290, 40:26:000212:5, 40:26:000213:12, 40:26:000213:108, 40:26:000241:79
 Система координат: МСК-40, зона 1
 Каталог координат: Приложение 1
 Площадь сервитута: 1506 кв.м.

Масштаб 1:1000

Условные обозначения:

-  - граница контура публичного сервитута;
-  - характерная точка границы публичного сервитута;
-  - обозначение характерной точки границы публичного сервитута;
-  - границы кадастрового квартала;
-  40:26:000213 - номер кадастрового квартала;
-  - граница земельных участков, сведения о которых внесены в ЕГРН;
-  :1825 - обозначение кадастрового номера земельных участков, сведения о которых внесены в ЕГРН;
-  - граница объектов капитального строительства, сведения о которых внесены в ЕГРН;
-  :754 - обозначение кадастрового номера объектов капитального строительства, сведения о которых внесены в ЕГРН;
-  - ось газопровода.



Подпись _____ "09" июля 2025 г.

Место для оттиска печати (при наличии) лица, составившего описание местоположения границ объекта

Схема границ размещения публичного сервитута
 Объект: "Дворовые газопроводы по ул. Калужской г. Калуга"
 (наименование объекта)











Лист 4



Местоположение: Калужская область, г. Калуга, ул. Калужская
 Кадастровые кварталы: 40:26:000209, 40:26:000212, 40:26:000213, 40:26:000241
 Кадастровые номера земельных участков: 40:26:000209:64, 40:26:000209:82, 40:26:000209:85, 40:26:000209:84, 40:26:000209:87, 40:26:000209:18, 40:26:000213:85, 40:26:000213:99, 40:26:000213:6, 40:26:000213:290, 40:26:000212:5, 40:26:000213:12, 40:26:000213:108, 40:26:000241:79
 Система координат: МСК-40, зона 1
 Каталог координат: Приложение 1
 Площадь сервитута: 1506 кв.м.

Масштаб 1:500

Условные обозначения:

-  - граница контура публичного сервитута;
-  - характеристическая точка границы публичного сервитута;
-  - обозначение характеристической точки границы публичного сервитута;
-  - границы кадастрового квартала;
-  - номер кадастрового квартала;
-  - граница земельных участков, сведения о которых внесены в ЕГРН;
-  - обозначение кадастрового номера земельных участков, сведения о которых внесены в ЕГРН;
-  - граница объектов капитального строительства, сведения о которых внесены в ЕГРН;
-  - обозначение кадастрового номера объектов капитального строительства, сведения о которых внесены в ЕГРН;
-  - ось газопровода.



Подпись _____ "09" июля 2025 г.

Место для оттиска печати (при наличии) лица, составившего описание местоположения границ объекта

Схема границ размещения публичного сервитута

Объект: "Дворовые газопроводы по ул. Калужской г. Калуга"

(наименование объекта)











Лист 5



Местоположение: Калужская область, г. Калуга, ул. Калужская
Кадастровые кварталы: 40:26:000209, 40:26:000212, 40:26:000213, 40:26:000241
Кадастровые номера земельных участков: 40:26:000209:64, 40:26:000209:82, 40:26:000209:85, 40:26:000209:84, 40:26:000209:87, 40:26:000209:18, 40:26:000213:85, 40:26:000213:99, 40:26:000213:6, 40:26:000213:290, 40:26:000212:5, 40:26:000213:12, 40:26:000213:108, 40:26:000241:79
Система координат: МСК-40, зона 1
Каталог координат: Приложение 1
Площадь сервитута: 1506 кв.м.

Масштаб 1:500

Условные обозначения:

-  - граница контура публичного сервитута;
-  - характерная точка границы публичного сервитута;
-  - обозначение характерной точки границы публичного сервитута;
-  - границы кадастрового квартала;
-  - номер кадастрового квартала;
-  - граница земельных участков, сведения о которых внесены в ЕГРН;
-  - обозначение кадастрового номера земельных участков, сведения о которых внесены в ЕГРН;
-  - граница объектов капитального строительства, сведения о которых внесены в ЕГРН;
-  - обозначение кадастрового номера объектов капитального строительства, сведения о которых внесены в ЕГРН;
-  - ось газопровода.

Подпись _____



"09" июля 2025 г.

Место для отиска печати (при наличии) лица, составившего описание местоположения границ объекта

Система координат МСК-40, зона 1			
Метод определения координат характерных точек границ - аналитический			
Площадь публичного сервитута 1506 кв.м.			
Обозначение характерных точек границ	Координаты, м		Средняя квадратическая погрешность определения координат характерных точек границ, м
	X, м	Y, м	
1	432354,60	1302729,93	0,10
2	432354,68	1302732,82	0,10
3	432350,68	1302732,94	0,10
4	432350,60	1302730,05	0,10
1	432354,60	1302729,93	0,10
5	432298,76	1302725,01	0,10
6	432298,76	1302731,93	0,10
7	432294,76	1302731,93	0,10
8	432294,76	1302725,01	0,10
5	432298,76	1302725,01	0,10
9	432253,87	1302723,71	0,10
10	432253,87	1302731,74	0,10
11	432249,87	1302731,74	0,10
12	432249,87	1302723,71	0,10
9	432253,87	1302723,71	0,10
13	432242,37	1302723,42	0,10
14	432239,64	1302731,82	0,10
15	432237,64	1302731,78	0,10
16	432235,66	1302731,14	0,10
17	432238,57	1302722,18	0,10
13	432242,37	1302723,42	0,10
18	432154,21	1302716,36	0,10
19	432154,21	1302725,88	0,10
20	432150,21	1302725,87	0,10
21	432150,21	1302716,36	0,10
18	432154,21	1302716,36	0,10
22	432139,39	1302717,26	0,10
23	432139,59	1302726,88	0,10
24	432139,15	1302726,89	0,10
25	432139,15	1302728,58	0,10
26	432135,62	1302728,65	0,10

27	432135,39	1302717,34	0,10
22	432139,39	1302717,26	0,10
28	432125,25	1302718,28	0,10
29	432125,25	1302730,43	0,10
30	432122,43	1302730,43	0,10
31	432122,43	1302728,43	0,10
32	432121,25	1302728,43	0,10
33	432121,25	1302718,28	0,10
28	432125,25	1302718,28	0,10
34	432102,23	1302717,68	0,10
35	432102,23	1302728,10	0,10
36	432098,23	1302728,10	0,10
37	432098,23	1302717,68	0,10
34	432102,23	1302717,68	0,10
38	432089,35	1302710,62	0,10
39	432093,19	1302711,78	0,10
40	432091,16	1302718,52	0,10
41	432087,32	1302717,36	0,10
38	432089,35	1302710,62	0,10
42	432057,46	1302716,03	0,10
43	432060,94	1302717,99	0,10
44	432057,84	1302723,50	0,10
45	432056,02	1302723,49	0,10
46	432056,51	1302725,86	0,10
47	432055,20	1302728,17	0,10
48	432051,72	1302726,21	0,10
42	432057,46	1302716,03	0,10
49	432030,89	1302719,17	0,10
50	432032,63	1302731,69	0,10
51	432028,67	1302732,25	0,10
52	432026,93	1302719,73	0,10
49	432030,89	1302719,17	0,10
53	432018,20	1302713,53	0,10
54	432018,20	1302718,74	0,10
55	432015,98	1302718,74	0,10
56	432015,94	1302722,71	0,10
57	432011,94	1302722,67	0,10
58	432012,02	1302714,74	0,10
59	432014,20	1302714,74	0,10
60	432014,20	1302713,84	0,10

61	432015,87	1302713,54	0,10
53	432018,20	1302713,53	0,10
62	431953,40	1302732,42	0,10
63	431960,11	1302762,05	0,10
64	431941,62	1302766,47	0,10
65	431939,46	1302764,70	0,10
66	431942,00	1302761,60	0,10
67	431942,62	1302762,11	0,10
68	431955,33	1302759,07	0,10
69	431949,50	1302733,30	0,10
62	431953,40	1302732,42	0,10
70	431902,39	1302738,48	0,10
71	431903,90	1302746,46	0,10
72	431899,96	1302747,20	0,10
73	431898,46	1302739,24	0,10
70	431902,39	1302738,48	0,10
74	431900,37	1302760,40	0,10
75	431896,47	1302761,26	0,10
76	431893,72	1302748,66	0,10
77	431897,62	1302747,80	0,10
74	431900,37	1302760,40	0,10
78	431879,42	1302766,21	0,10
79	431875,52	1302767,09	0,10
80	431872,47	1302753,41	0,10
81	431876,37	1302752,53	0,10
78	431879,42	1302766,21	0,10
82	431859,36	1302765,89	0,10
83	431855,40	1302766,49	0,10
84	431854,02	1302757,47	0,10
85	431852,93	1302757,63	0,10
86	431851,67	1302749,44	0,10
87	431855,61	1302748,73	0,10
88	431856,88	1302756,95	0,10
89	431857,97	1302756,79	0,10
82	431859,36	1302765,89	0,10
90	431839,96	1302760,67	0,10
91	431841,65	1302770,05	0,10
92	431840,77	1302770,26	0,10
93	431842,00	1302777,10	0,10
94	431829,83	1302778,70	0,10

95	431829,89	1302779,16	0,10
96	431825,91	1302779,62	0,10
97	431825,41	1302775,26	0,10
98	431838,21	1302773,56	0,10
99	431836,02	1302761,37	0,10
90	431839,96	1302760,67	0,10
100	431831,01	1302737,43	0,10
101	431830,71	1302737,49	0,10
102	431835,95	1302761,47	0,10
103	431832,37	1302762,27	0,10
104	431828,45	1302763,09	0,10
105	431826,77	1302755,02	0,10
106	431830,29	1302754,29	0,10
107	431830,26	1302754,18	0,10
108	431831,50	1302753,82	0,10
109	431831,87	1302753,71	0,10
110	431827,10	1302734,15	0,10
111	431830,21	1302733,51	0,10
100	431831,01	1302737,43	0,10
112	431811,57	1302767,60	0,10
113	431814,30	1302784,44	0,10
114	431810,07	1302785,63	0,10
115	431808,99	1302781,79	0,10
116	431809,78	1302781,56	0,10
117	431807,63	1302768,24	0,10
112	431811,57	1302767,60	0,10
118	431804,42	1302760,45	0,10
119	431805,78	1302769,07	0,10
120	431801,82	1302769,69	0,10
121	431800,46	1302761,07	0,10
118	431804,42	1302760,45	0,10
122	431799,06	1302770,43	0,10
123	431802,18	1302788,66	0,10
124	431799,95	1302794,49	0,10
125	431796,21	1302793,05	0,10
126	431798,06	1302788,26	0,10
127	431795,12	1302771,11	0,10
122	431799,06	1302770,43	0,10
128	431782,54	1302765,70	0,10
129	431784,11	1302773,47	0,10
130	431780,19	1302774,27	0,10

131	431778,62	1302766,50	0,10
128	431782,54	1302765,70	0,10
132	431771,88	1302767,65	0,10
133	431773,17	1302775,83	0,10
134	431769,21	1302776,45	0,10
135	431767,94	1302768,37	0,10
132	431771,88	1302767,65	0,10
136	431717,50	1302780,21	0,10
137	431718,70	1302786,97	0,10
138	431715,28	1302787,58	0,10
139	431716,17	1302793,81	0,10
140	431716,62	1302793,76	0,10
141	431717,34	1302797,66	0,10
142	431713,40	1302798,38	0,10
143	431713,36	1302798,16	0,10
144	431712,77	1302798,23	0,10
145	431711,34	1302788,30	0,10
146	431714,79	1302787,81	0,10
147	431713,57	1302780,97	0,10
136	431717,50	1302780,21	0,10
148	431563,70	1302802,14	0,10
149	431569,00	1302824,35	0,10
150	431565,10	1302825,27	0,10
151	431560,74	1302806,96	0,10
152	431559,17	1302807,34	0,10
153	431558,39	1302804,11	0,10
154	431559,38	1302803,89	0,10
155	431559,24	1302803,21	0,10
148	431563,70	1302802,14	0,10



Подпись _____ кадастровый инженер Чувашова О.В.
Дата: 09 июля 2025 г.