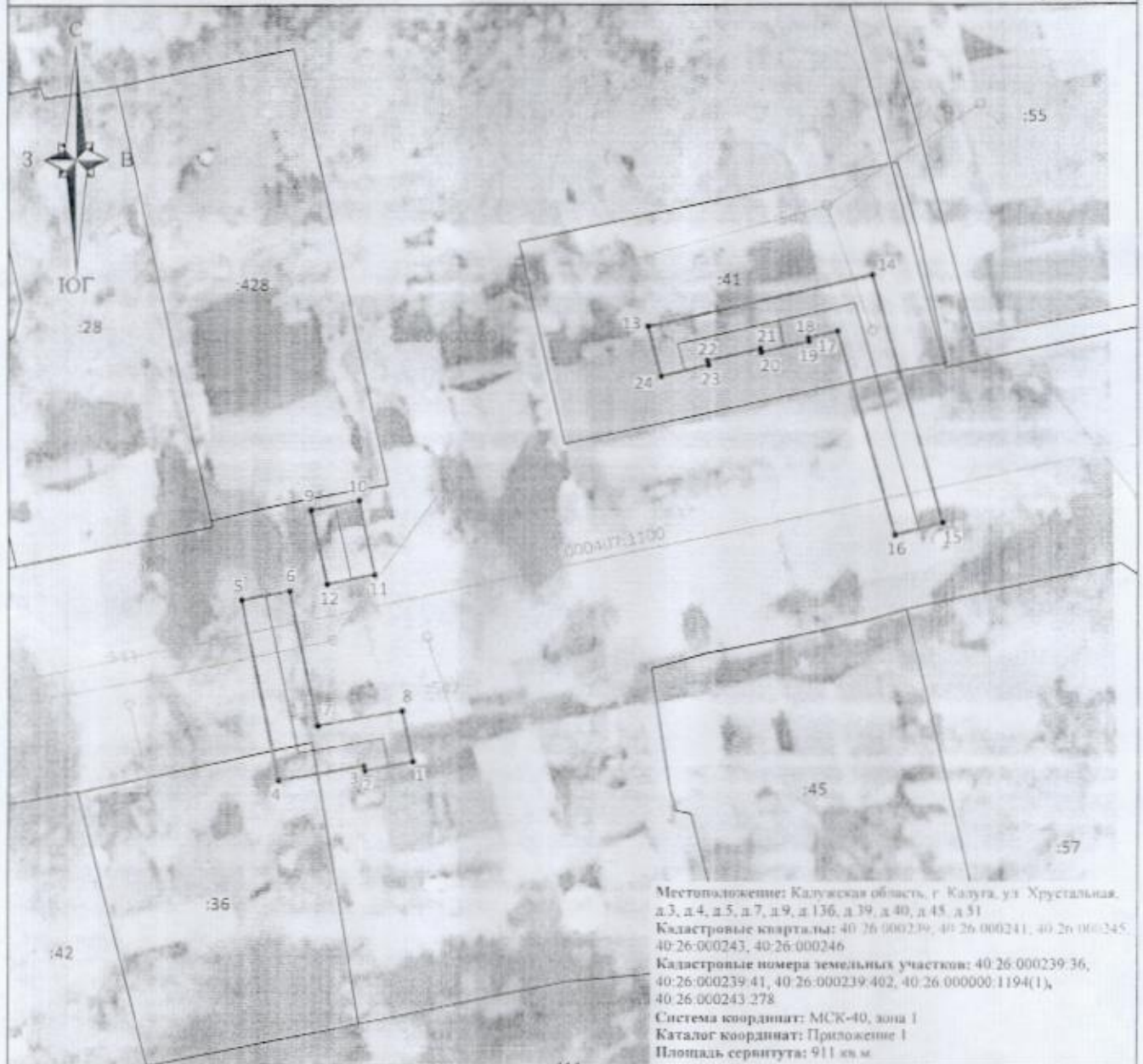


**Схема границ размещения публичного сервитута**  
**Объект: "Дворовые газопроводы по ул. Хрустальной г. Калуга"**  
 (наименование объекта)











Лист 1



Местоположение: Калужская область, г. Калуга, ул. Хрустальная,  
 д.3, д.4, д.5, д.7, д.9, д.13б, д.19, д.40, д.45, д.51  
 Кадастровые кварталы: 40-26-000239, 40-26-000241, 40-26-000245,  
 40-26-000243, 40-26-000246  
 Кадастровые номера земельных участков: 40-26-000239/36,  
 40-26-000239/41, 40-26-000239/402, 40-26-000000/1194(1),  
 40-26-000243/278  
 Система координат: МСК-40, зона 1  
 Каталог координат: Приложение 1  
 Площадь сервитута: 911 кв. м

Масштаб 1:500

Условные обозначения:

-  - граница контура публичного сервитута;
-  - характерная точка границы публичного сервитута;
-  - обозначение характерной точки границы публичного сервитута;
-  - границы кадастрового квартала;
-  - номер кадастрового квартала;
-  - граница земельных участков, сведения о которых внесены в Единый государственный реестр недвижимости (ЕГРН);
-  - обозначение кадастрового номера земельных участков, сведения о которых внесены в Единый государственный реестр недвижимости (ЕГРН);
-  - граница объектов капитального строительства, сведения о которых внесены в Единый государственный реестр недвижимости (ЕГРН);
-  - обозначение кадастрового номера объектов капитального строительства, сведения о которых внесены в Единый государственный реестр недвижимости (ЕГРН);
-  - ось газопровода.

Подпись \_\_\_\_\_



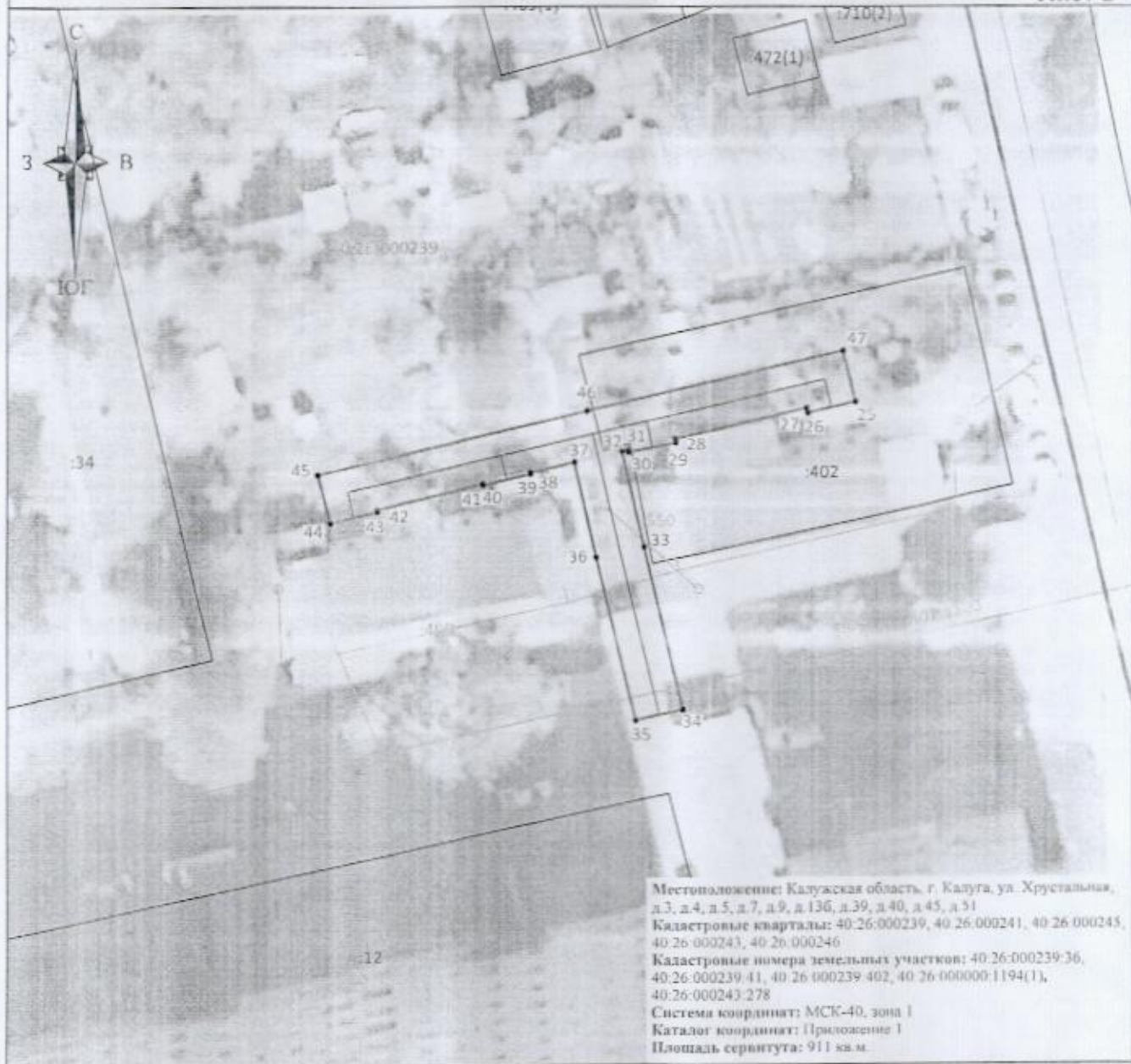
"25" февраля 2026 г.

Место для печати (для печати) лица, составившего описание местоположения границ объекта

**Схема границ размещения публичного сервитута**  
**Объект: "Дворовые газопроводы по ул. Хрустальной г. Калуга"**

(определение объекта)











Лист 2



Местоположение: Калужская область, г. Калуга, ул. Хрустальная,  
 д.3, д.4, д.5, д.7, д.9, д.13б, д.39, д.40, д.45, д.51  
 Кадастровые кварталы: 40-26-000239, 40-26-000241, 40-26-000245,  
 40-26-000243, 40-26-000246  
 Кадастровые номера земельных участков: 40-26-000239-36,  
 40-26-000239-41, 40-26-000239-402, 40-26-000000-1194(1),  
 40-26-000243-278  
 Система координат: МСК-40, зона 1  
 Каталог координат: Приложение 1  
 Площадь сервитута: 911 кв.м.

Масштаб 1:500

Условные обозначения:

-  - граница контура публичного сервитута.
-  - характерная точка границы публичного сервитута;
-  - обозначение характерной точки границы публичного сервитута;
-  - границы кадастрового квартала;
-  - номер кадастрового квартала;
-  - граница земельных участков, сведения о которых внесены в Единый государственный реестр недвижимости (ЕГРН);
-  - обозначение кадастрового номера земельных участков, сведения о которых внесены в ЕГРН;
-  - граница объектов капитального строительства, сведения о которых внесены в Единый государственный реестр недвижимости (ЕГРН);
-  - обозначение кадастрового номера объектов капитального строительства, сведения о которых внесены в ЕГРН;
-  - ось газопровода.

Подпись \_\_\_\_\_

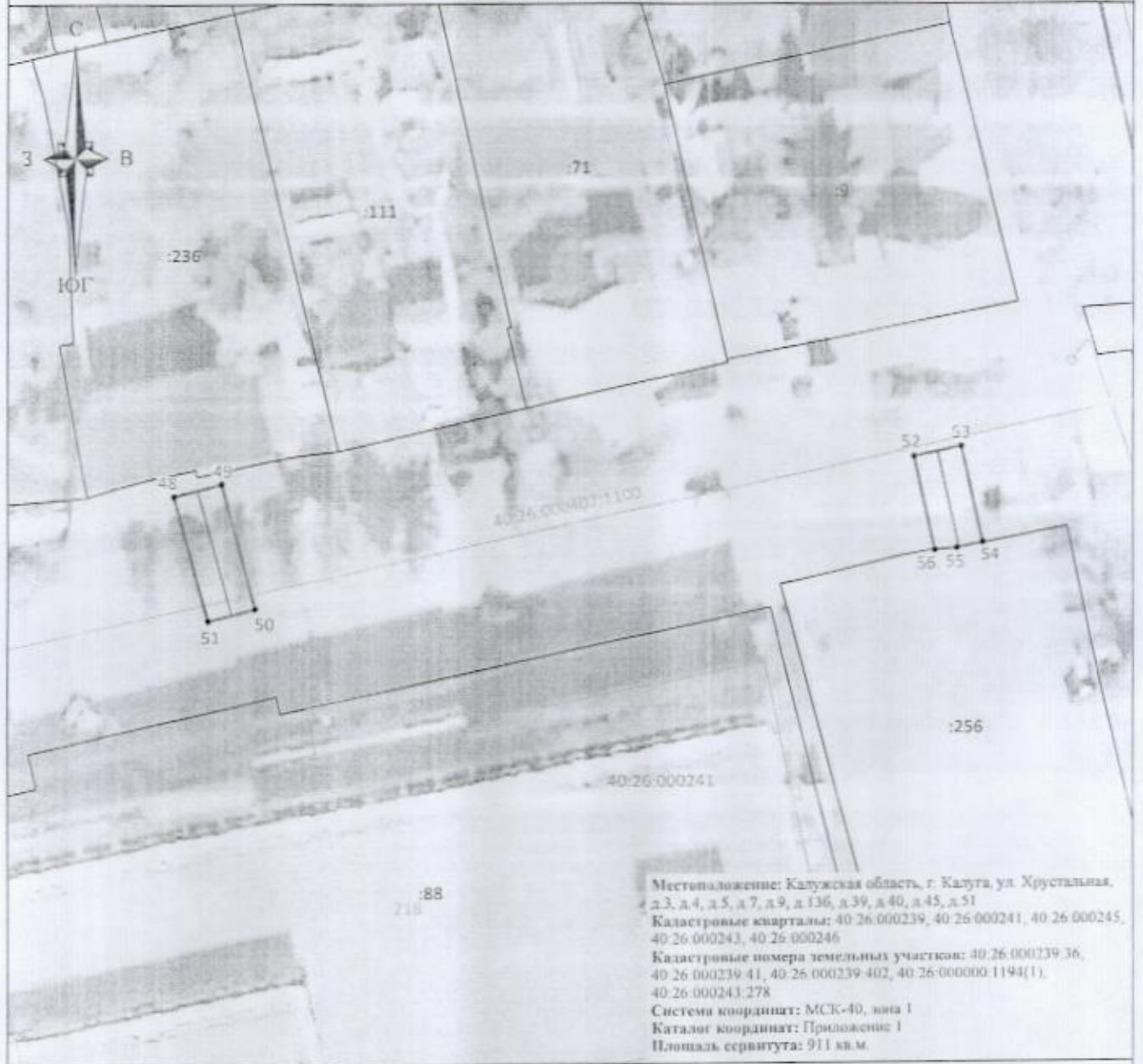


"25" февраля 2026 г.

Место для отрисовки подписи (или печати) лица, составившего описание местоположения границ объекта

**Схема границ размещения публичного сервитута**  
**Объект: "Дворовые газопроводы по ул. Хрустальной г. Калуга"**  
 (наименование объекта)











Лист 3



Местоположение: Калужская область, г. Калуга, ул. Хрустальная,  
 д.3, д.4, д.5, д.7, д.9, д.136, д.39, д.40, д.45, д.51  
 Кадастровые кварталы: 40.26.000239, 40.26.000241, 40.26.000245,  
 40.26.000243, 40.26.000246  
 Кадастровые номера земельных участков: 40.26.000239.36,  
 40.26.000239.41, 40.26.000239.402, 40.26.000000.1194(1),  
 40.26.000243.278  
 Система координат: МСК-40, зона 1  
 Каталог координат: Приложение 1  
 Площадь сервитута: 911 кв.м.

Масштаб 1:500

**Условные обозначения:**

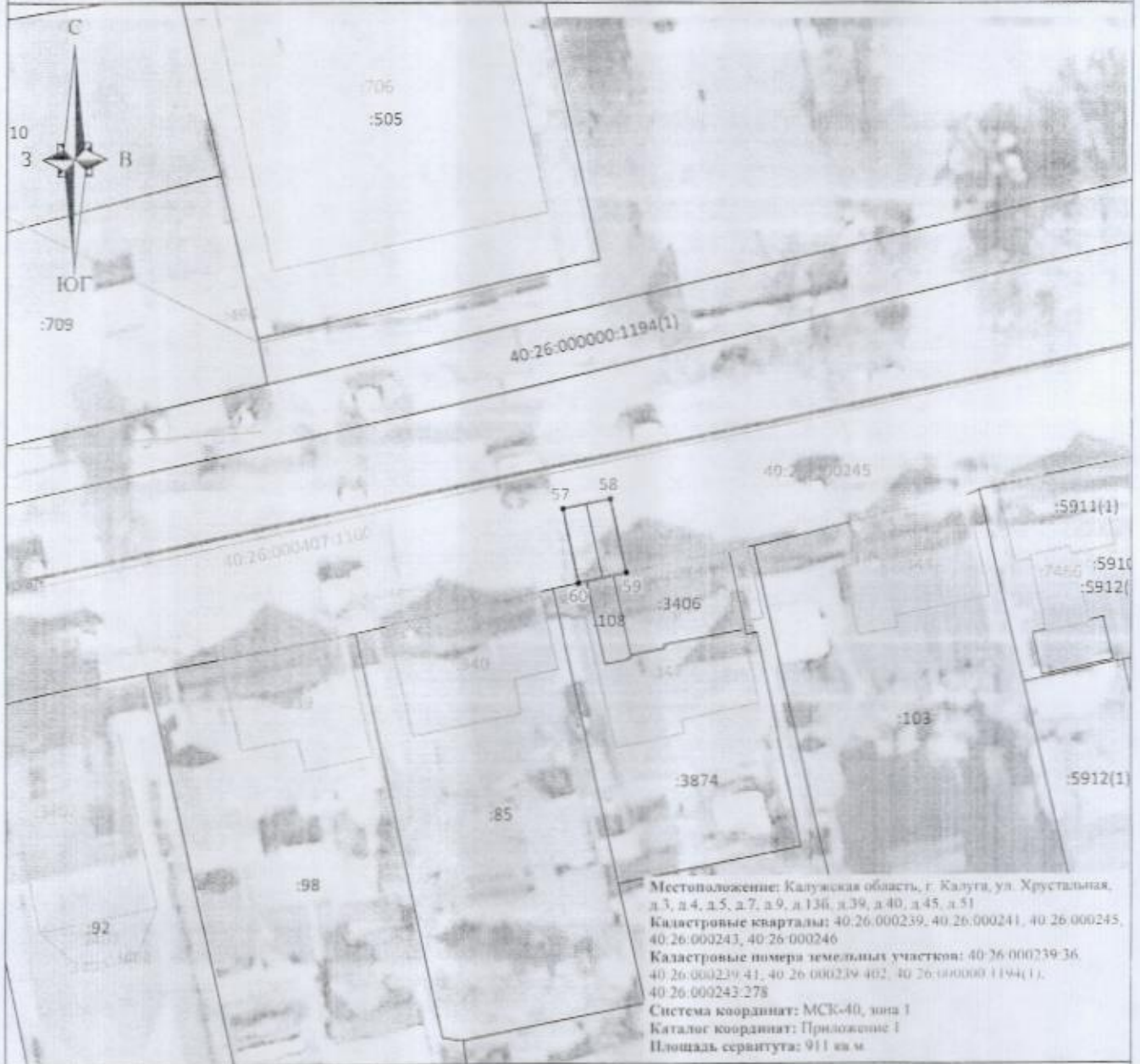
-  - граница контура публичного сервитута;
-  - характерная точка границы публичного сервитута;
-  - обозначение характерной точки границы публичного сервитута;
-  - границы кадастрового квартала;
-  - номер кадастрового квартала;
-  - граница земельных участков, сведения о которых внесены в Единый государственный реестр недвижимости (ЕГРН);
-  - обозначение кадастрового номера земельного участка, сведения о котором внесены в ЕГРН;
-  - граница объектов капитального строительства, сведения о которых внесены в Единый государственный реестр недвижимости (ЕГРН);
-  - обозначение кадастрового номера объектов капитального строительства, сведения о которых внесены в ЕГРН;
-  - ось газопровода



Подпись \_\_\_\_\_  
 25 февраля 2026 г.

**Схема границ размещения публичного сервитута**  
**Объект: "Дворовые газопроводы по ул. Хрустальной г. Калуга"**  
 (наименование объекта)






Лист 4



Местоположение: Калужская область, г. Калуга, ул. Хрустальная,  
 д. 3, д. 4, д. 5, д. 7, д. 9, д. 136, д. 39, д. 40, д. 45, д. 51  
 Кадастровые кварталы: 40.26.000239, 40.26.000241, 40.26.000245,  
 40.26.000243, 40.26.000246  
 Кадастровые номера земельных участков: 40.26.000239.36,  
 40.26.000239.41, 40.26.000239.402, 40.26.000000.1194(1),  
 40.26.000243.278  
 Система координат: МСК-40, зона 1  
 Каталог координат: Приложение 1  
 Площадь сервитута: 911 кв. м

Масштаб 1:500

Условные обозначения:

-  - граница контура публичного сервитута;
-  - характерная точка границы публичного сервитута;
-  - обозначение характерной точки границы публичного сервитута;
-  - граница кадастрового квартала;
-  - номер кадастрового квартала;
-  - граница земельных участков, сведения о которых внесены в Единый государственный реестр недвижимости (ЕГРН);
-  - обозначение кадастрового номера земельных участков, сведения о которых внесены в ЕГРН;
-  - граница объектов капитального строительства, сведения о которых внесены в Единый государственный реестр недвижимости (ЕГРН);
-  - обозначение кадастрового номера объектов капитального строительства, сведения о которых внесены в ЕГРН;
-  - ось газопровода.

Подпись \_\_\_\_\_

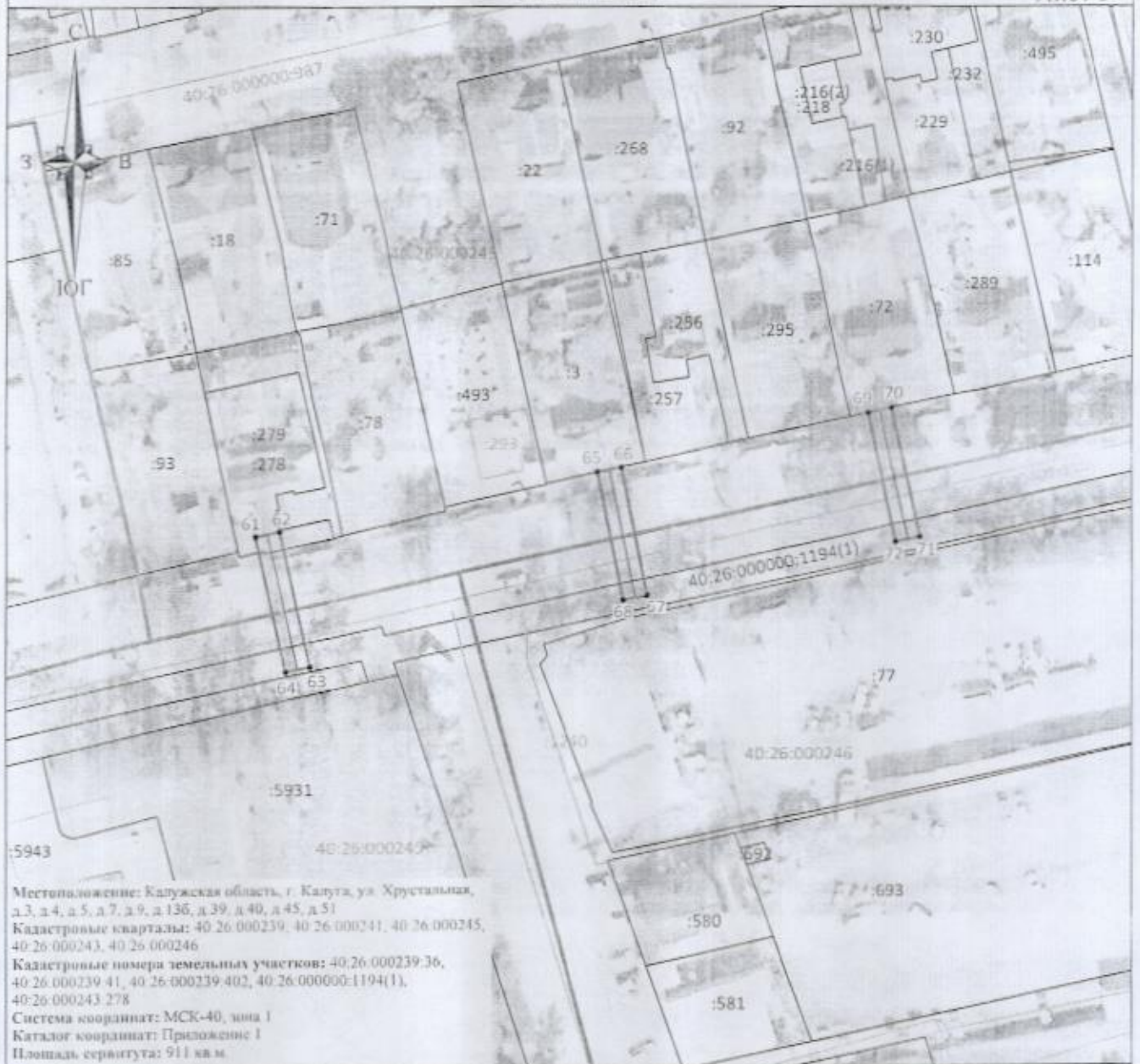
"25" февраля 2026 г.



Место для отрыва печатей (подпись) лица, составившего описание местоположения границ объекта

**Схема границ размещения публичного сервитута**  
**Объект: "Дворовые газопроводы по ул. Хрустальной г. Калуга"**  
 (наименование объекта)











Лист 5



Местоположение: Калужская область, г. Калуга, ул. Хрустальная,  
 д.3, д.4, д.5, д.7, д.9, д.13б, д.39, д.40, д.45, д.51  
 Кадастровые кварталы: 40.26.000239, 40.26.000241, 40.26.000245,  
 40.26.000243, 40.26.000246  
 Кадастровые номера земельных участков: 40.26.000239.36,  
 40.26.000239.41, 40.26.000239.402, 40.26.000000.1194(1),  
 40.26.000243.278  
 Система координат: МСК-40, зона 1  
 Каталог координат: Приложение 1  
 Площадь сервитута: 911 кв.м.

Масштаб 1:1000

**Условные обозначения:**

-  - граница контура публичного сервитута;
-  - характерная точка границы публичного сервитута;
-  - обозначение характерной точки границы публичного сервитута;
-  - границы кадастрового квартала;
-  - номер кадастрового квартала;
-  - граница земельных участков, сведения о которых внесены в Единый государственный реестр недвижимости (ЕГРН);
-  - обозначение кадастрового номера земельных участков, сведения о которых внесены в Единый государственный реестр недвижимости (ЕГРН);
-  - граница объектов капитального строительства, сведения о которых внесены в Единый государственный реестр недвижимости (ЕГРН);
-  - обозначение кадастрового номера объектов капитального строительства, сведения о которых внесены в Единый государственный реестр недвижимости (ЕГРН);
-  - ось газопровода.

Подпись \_\_\_\_\_

"25" февраля 2026 г.



Место для печати (подпись и печать) лица, составившего описание местоположения границ объекта

Система координат МСК-40, зона I			
Метод определения координат характерных точек границ - аналитический			
Площадь публичного сервитута 911 кв.м.			
Обозначение характерных точек границ	Координаты, м		Средняя квадратическая погрешность определения координат характерных точек границ, м
	X, м	Y, м	
1	431358,65	1302641,25	0,10
2	431357,83	1302637,33	0,10
3	431358,28	1302637,24	0,10
4	431356,99	1302630,30	0,10
5	431372,27	1302627,30	0,10
6	431373,05	1302631,22	0,10
7	431361,65	1302633,46	0,10
8	431362,92	1302640,36	0,10
1	431358,65	1302641,25	0,10
9	431379,91	1302632,96	0,10
10	431380,69	1302636,88	0,10
11	431374,40	1302638,14	0,10
12	431373,62	1302634,22	0,10
9	431379,91	1302632,96	0,10
13	431395,29	1302660,58	0,10
14	431399,69	1302678,86	0,10
15	431378,76	1302684,57	0,10
16	431377,70	1302680,71	0,10
17	431394,89	1302676,02	0,10
18	431394,31	1302673,62	0,10
19	431394,00	1302673,70	0,10
20	431393,08	1302669,80	0,10
21	431393,38	1302669,73	0,10
22	431392,35	1302665,44	0,10
23	431392,03	1302665,52	0,10
24	431391,05	1302661,64	0,10
13	431395,29	1302660,58	0,10
25	431435,61	1302833,28	0,10
26	431434,69	1302829,38	0,10
27	431435,10	1302829,29	0,10
28	431432,53	1302818,54	0,10
29	431432,21	1302818,61	0,10
30	431431,41	1302814,69	0,10

31	431431,60	1302814,65	0,10
32	431431,48	1302814,17	0,10
33	431423,36	1302816,00	0,10
34	431409,59	1302819,18	0,10
35	431408,69	1302815,28	0,10
36	431422,46	1302812,10	0,10
37	431430,55	1302810,27	0,10
38	431429,68	1302806,62	0,10
39	431429,59	1302806,64	0,10
40	431428,65	1302802,76	0,10
41	431428,75	1302802,73	0,10
42	431426,69	1302794,06	0,10
43	431426,52	1302794,10	0,10
44	431425,54	1302790,22	0,10
45	431429,63	1302789,18	0,10
46	431434,92	1302811,32	0,10
47	431439,92	1302832,25	0,10
25	431435,61	1302833,28	0,10
48	431453,86	1302964,70	0,10
49	431454,86	1302968,58	0,10
50	431444,27	1302971,33	0,10
51	431443,27	1302967,45	0,10
48	431453,86	1302964,70	0,10
52	431456,92	1303025,35	0,10
53	431457,76	1303029,25	0,10
54	431449,64	1303031,01	0,10
55	431449,18	1303028,86	0,10
56	431449,01	1303027,06	0,10
52	431456,92	1303025,35	0,10
57	431474,92	1303117,77	0,10
58	431475,74	1303121,69	0,10
59	431469,55	1303122,99	0,10
60	431468,73	1303119,07	0,10
57	431474,92	1303117,77	0,10
61	431539,88	1303306,20	0,10
62	431540,72	1303310,10	0,10
63	431517,68	1303315,09	0,10
64	431516,84	1303311,19	0,10
61	431539,88	1303306,20	0,10
65	431550,39	1303362,29	0,10
66	431551,19	1303366,21	0,10



67	431529,65	1303370,44	0,10
68	431528,87	1303366,52	0,10
65	431550,39	1303362,29	0,10
69	431560,24	1303406,58	0,10
70	431561,06	1303410,50	0,10
71	431539,35	1303415,10	0,10
72	431538,53	1303411,18	0,10
69	431560,24	1303406,58	0,10



Подпись \_\_\_\_\_ кадастровый инженер Чувашова О.В.  
Дата: 25 февраля 2026 г.