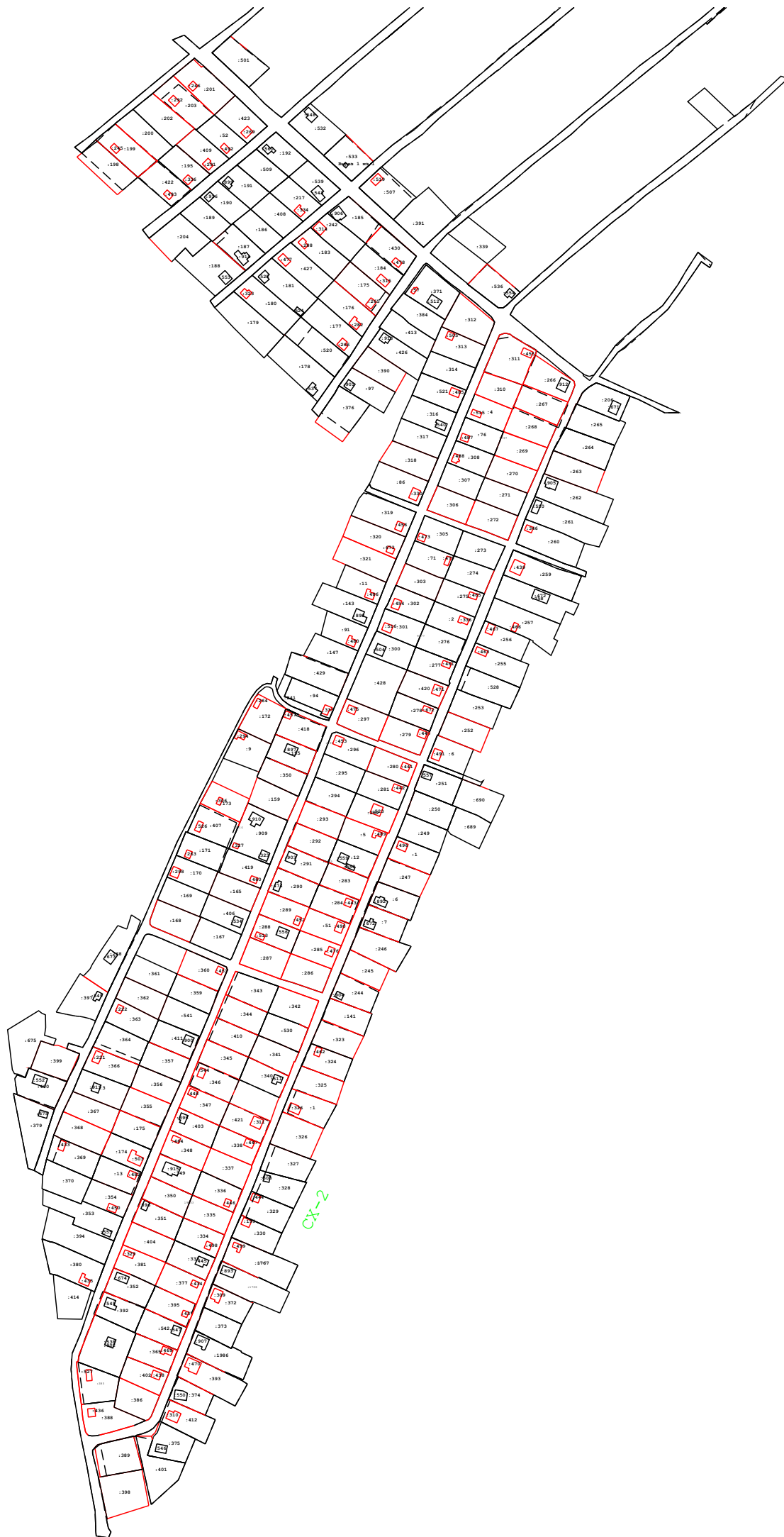





Схема границ земельных участков



Масштаб 1:3 700

Условные обозначения:

-  - границы земельных участков, зданий, сооружений, объектов незавершенного строительства в отношении которых выполнялись комплексные кадастровые работы
-  - границы земельных участков, зданий, сооружений, объектов незавершенного строительства сведения о которых внесены в Единый государственный реестр недвижимости, но в отношении которых не выполнялись комплексные кадастровые работы
-  - границы кадастрового квартала
- 40:15:200201 - номер кадастрового квартала
- :38 - кадастровый номер объекта недвижимости
- n1Y - обозначение характерной точки границы земельных участков