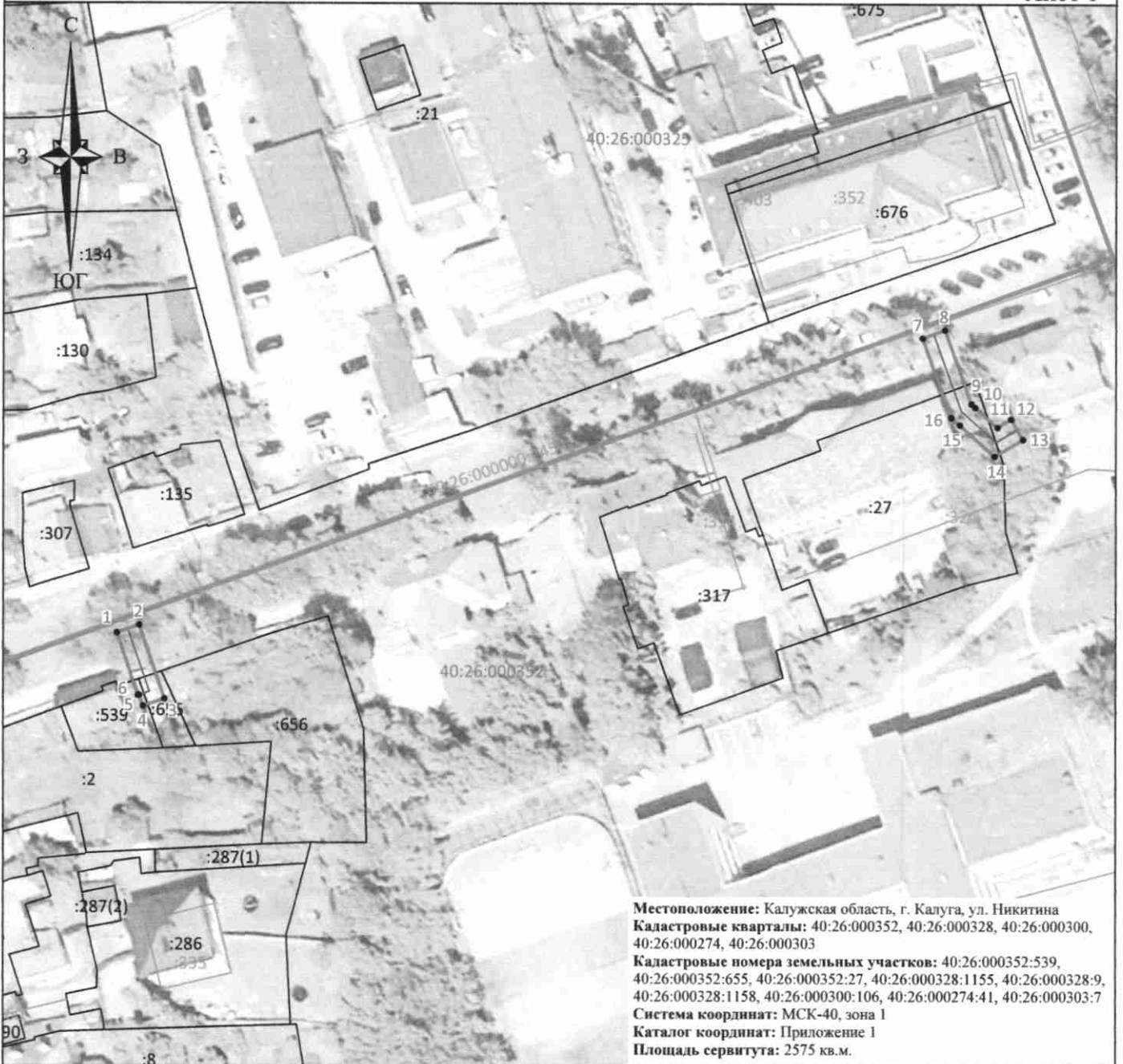


### Схема границ размещения публичного сервитута

Объект: "Дворовые газопроводы по ул. Никитина г. Калуга"  
(наименование объекта)











Лист 1



**Местоположение:** Калужская область, г. Калуга, ул. Никитина  
**Кадастровые кварталы:** 40:26:000352, 40:26:000328, 40:26:000300, 40:26:000274, 40:26:000303  
**Кадастровые номера земельных участков:** 40:26:000352:539, 40:26:000352:655, 40:26:000352:27, 40:26:000328:1155, 40:26:000328:9, 40:26:000328:1158, 40:26:000300:106, 40:26:000274:41, 40:26:000303:7  
**Система координат:** МСК-40, зона 1  
**Каталог координат:** Приложение 1  
**Площадь сервитута:** 2575 кв.м.

Масштаб 1:1000

**Условные обозначения:**

-  - граница контура публичного сервитута;
-  - характерная точка границы публичного сервитута;
-  - обозначение характерной точки границы публичного сервитута;
-  - границы кадастрового квартала;
-  - номер кадастрового квартала;
-  - граница земельных участков, сведения о которых внесены в ЕГРН;
-  - обозначение кадастрового номера земельных участков, сведения о которых внесены в ЕГРН;
-  - граница объектов капитального строительства, сведения о которых внесены в ЕГРН;
-  - обозначение кадастрового номера объектов капитального строительства, сведения о которых внесены в ЕГРН;
-  - ось газопровода.



Подпись \_\_\_\_\_ "03" февраля 2025 г.

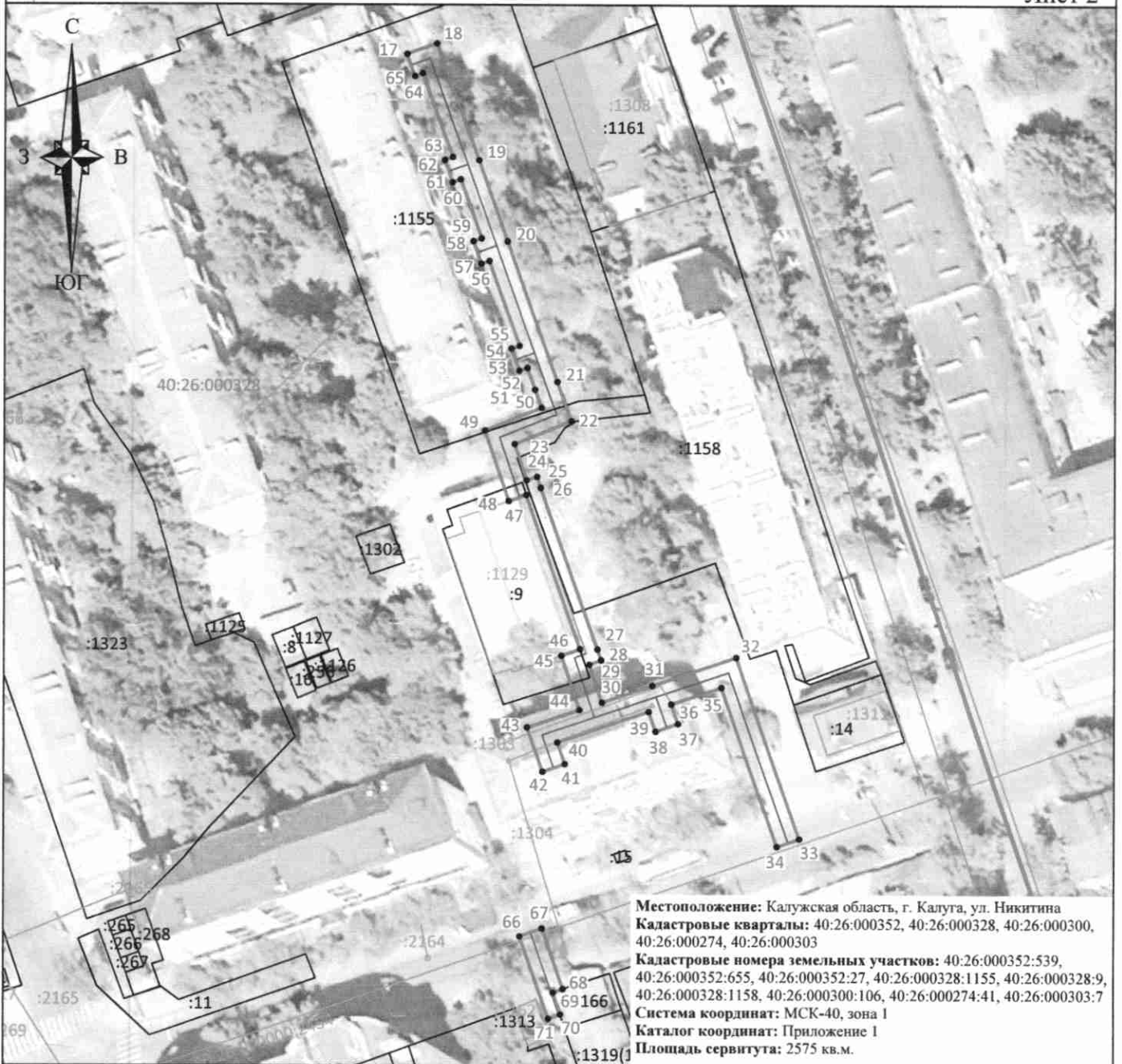
Место для оттиска печати (при наличии) лица, составившего описание местоположения границ объекта

### Схема границ размещения публичного сервитута

Объект: "Дворовые газопроводы по ул. Никитина г. Калуга"

(наименование объекта)











Лист 2



Местоположение: Калужская область, г. Калуга, ул. Никитина  
 Кадастровые кварталы: 40:26:000352, 40:26:000328, 40:26:000300,  
 40:26:000274, 40:26:000303  
 Кадастровые номера земельных участков: 40:26:000352:539,  
 40:26:000352:655, 40:26:000352:27, 40:26:000328:1155, 40:26:000328:9,  
 40:26:000328:1158, 40:26:000300:106, 40:26:000274:41, 40:26:000303:7  
 Система координат: МСК-40, зона I  
 Каталог координат: Приложение I  
 Площадь сервитута: 2575 кв.м.

Масштаб 1:1000

Условные обозначения:

-  - граница контура публичного сервитута;
-  - характерная точка границы публичного сервитута;
-  - обозначение характерной точки границы публичного сервитута;
-  - границы кадастрового квартала;
-  - номер кадастрового квартала;
-  - граница земельных участков, сведения о которых внесены в ЕГРН;
-  - обозначение кадастрового номера земельных участков, сведения о которых внесены в ЕГРН;
-  - граница объектов капитального строительства, сведения о которых внесены в ЕГРН;
-  - обозначение кадастрового номера объектов капитального строительства, сведения о которых внесены в ЕГРН;
-  - ось газопровода.



Подпись \_\_\_\_\_

"03" февраля 2025 г.

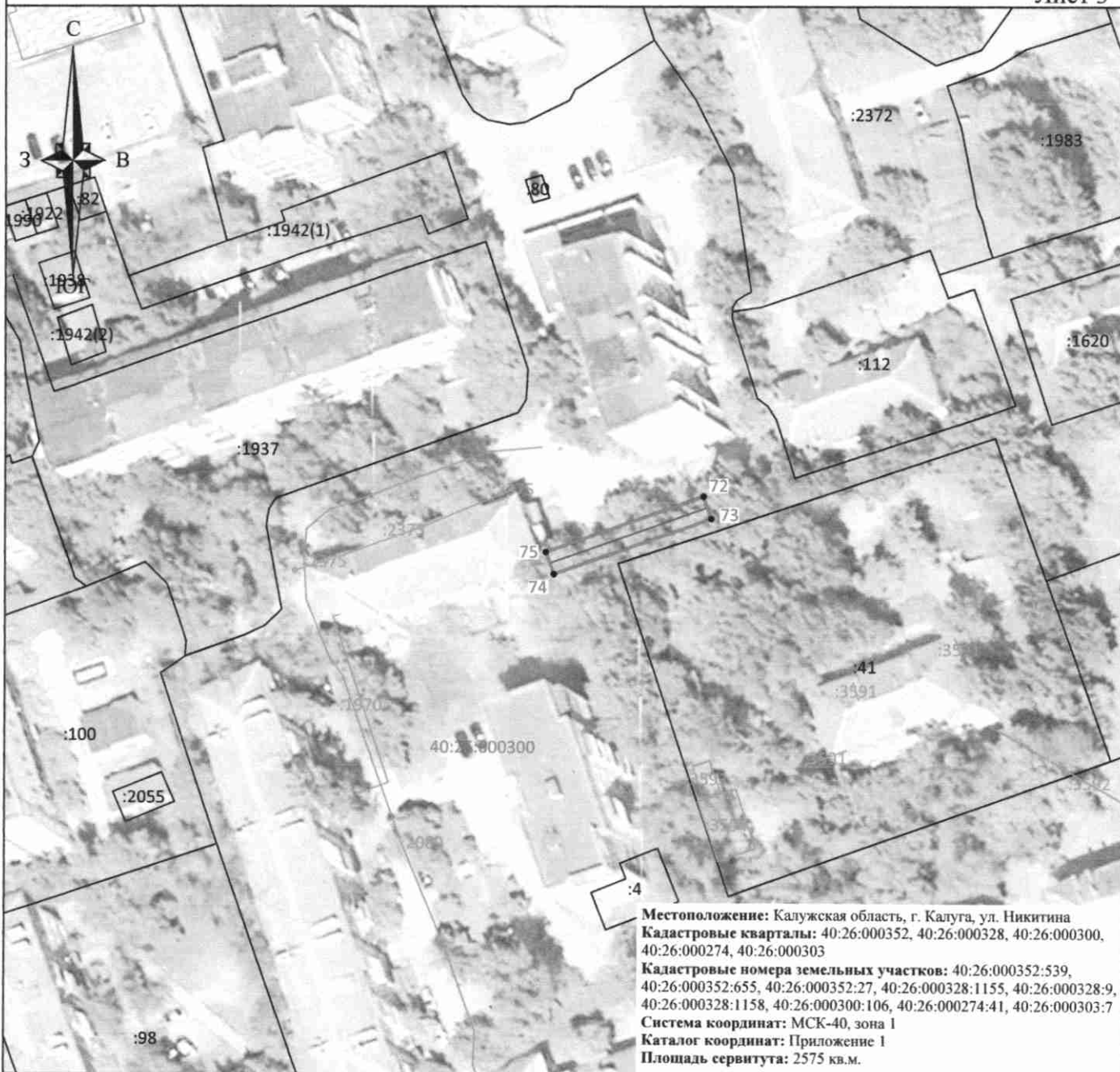
Место для оттиска печати (при наличии) лица, составившего описание местоположения границ объекта

### Схема границ размещения публичного сервитута

Объект: "Дворовые газопроводы по ул. Никитина г. Калуга"

(наименование объекта)







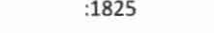



Лист 3



**Местоположение:** Калужская область, г. Калуга, ул. Никитина  
**Кадастровые кварталы:** 40:26:000352, 40:26:000328, 40:26:000300,  
 40:26:000274, 40:26:000303  
**Кадастровые номера земельных участков:** 40:26:000352:539,  
 40:26:000352:655, 40:26:000352:27, 40:26:000328:1155, 40:26:000328:9,  
 40:26:000328:1158, 40:26:000300:106, 40:26:000274:41, 40:26:000303:7  
**Система координат:** МСК-40, зона 1  
**Каталог координат:** Приложение 1  
**Площадь сервитута:** 2575 кв.м.

Масштаб 1:1000

**Условные обозначения:**

-  - граница контура публичного сервитута;
-  - характеристическая точка границы публичного сервитута;
-  - обозначение характеристической точки границы публичного сервитута;
-  - границы кадастрового квартала;
-  - номер кадастрового квартала;
-  - граница земельных участков, сведения о которых внесены в ЕГРН;
-  - обозначение кадастрового номера земельных участков, сведения о которых внесены в ЕГРН;
-  - граница объектов капитального строительства, сведения о которых внесены в ЕГРН;
-  - обозначение кадастрового номера объектов капитального строительства, сведения о которых внесены в ЕГРН;
-  - ось газопровода.

Подпись \_\_\_\_\_



"03" февраля 2025 г.

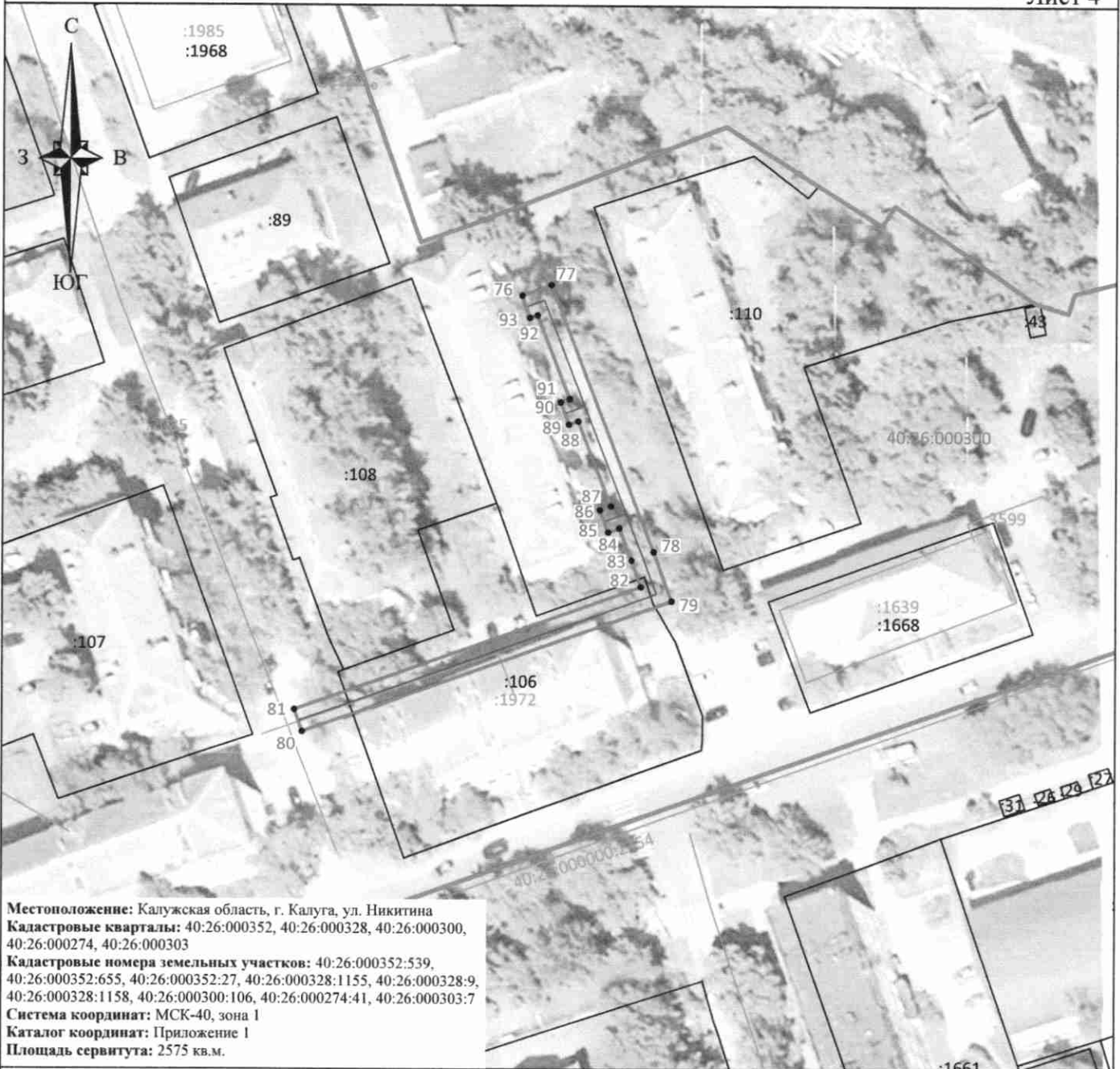
Место для оттиска печати (при наличии) лица, составившего описание местоположения границ объекта

### Схема границ размещения публичного сервитута

Объект: "Дворовые газопроводы по ул. Никитина г. Калуга"











(наименование объекта)

Лист 4



Масштаб 1:1000

Условные обозначения:

-  - граница контура публичного сервитута;
-  - характерная точка границы публичного сервитута;
-  - обозначение характерной точки границы публичного сервитута;
-  - границы кадастрового квартала;
-  - номер кадастрового квартала;
-  - граница земельных участков, сведения о которых внесены в ЕГРН;
-  - обозначение кадастрового номера земельных участков, сведения о которых внесены в ЕГРН;
-  - граница объектов капитального строительства, сведения о которых внесены в ЕГРН;
-  - обозначение кадастрового номера объектов капитального строительства, сведения о которых внесены в ЕГРН;
-  - ось газопровода.

Подпись \_\_\_\_\_



"03" февраля 2025 г.

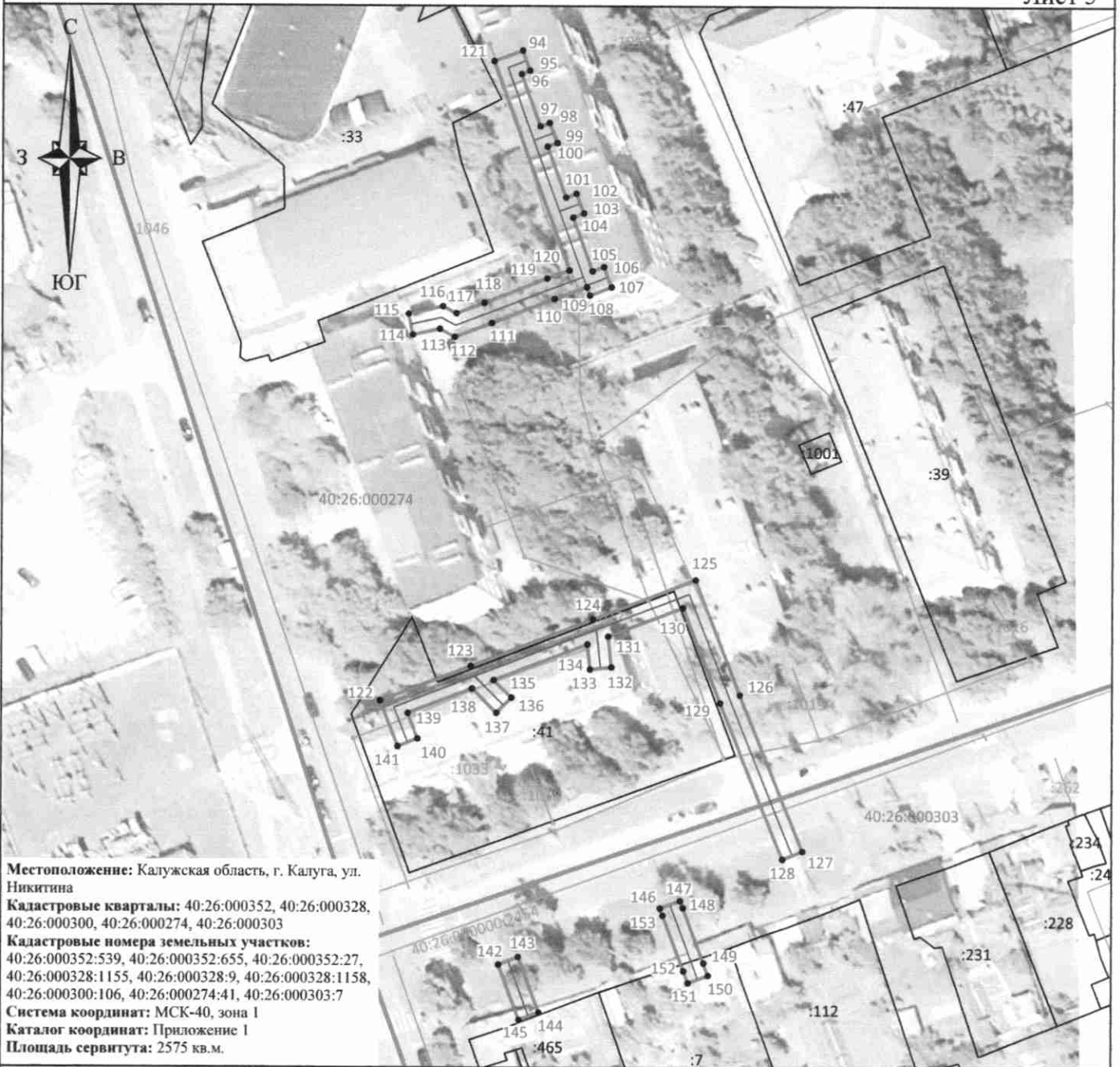
Место для оттиска печати (при наличии) лица, составившего описание местоположения границ объекта

### Схема границ размещения публичного сервитута

Объект: "Дворовые газопроводы по ул. Никитина г. Калуга"

(наименование объекта)

Лист 5



Местоположение: Калужская область, г. Калуга, ул. Никитина

Кадастровые кварталы: 40:26:000352, 40:26:000328, 40:26:000300, 40:26:000274, 40:26:000303

Кадастровые номера земельных участков: 40:26:000352:539, 40:26:000352:655, 40:26:000352:27, 40:26:000328:1155, 40:26:000328:9, 40:26:000328:1158, 40:26:000300:106, 40:26:000274:41, 40:26:000303:7

Система координат: МСК-40, зона 1

Каталог координат: Приложение 1

Площадь сервитута: 2575 кв.м.

Масштаб 1:1100

Условные обозначения:

- - граница контура публичного сервитута;
- - характерная точка границы публичного сервитута;
- l - обозначение характерной точки границы публичного сервитута;
- - границы кадастрового квартала;
- 40:26:000274 - номер кадастрового квартала;
- - граница земельных участков, сведения о которых внесены в ЕГРН;
- :1825 - обозначение кадастрового номера земельных участков, сведения о которых внесены в ЕГРН;
- - граница объектов капитального строительства, сведения о которых внесены в ЕГРН;
- :754 - обозначение кадастрового номера объектов капитального строительства, сведения о которых внесены в ЕГРН;
- - ось газопровода.

Подпись



"03" февраля 2025 г.

Место для оттиска печати (при наличии) лица, составившего описание местоположения границ объекта