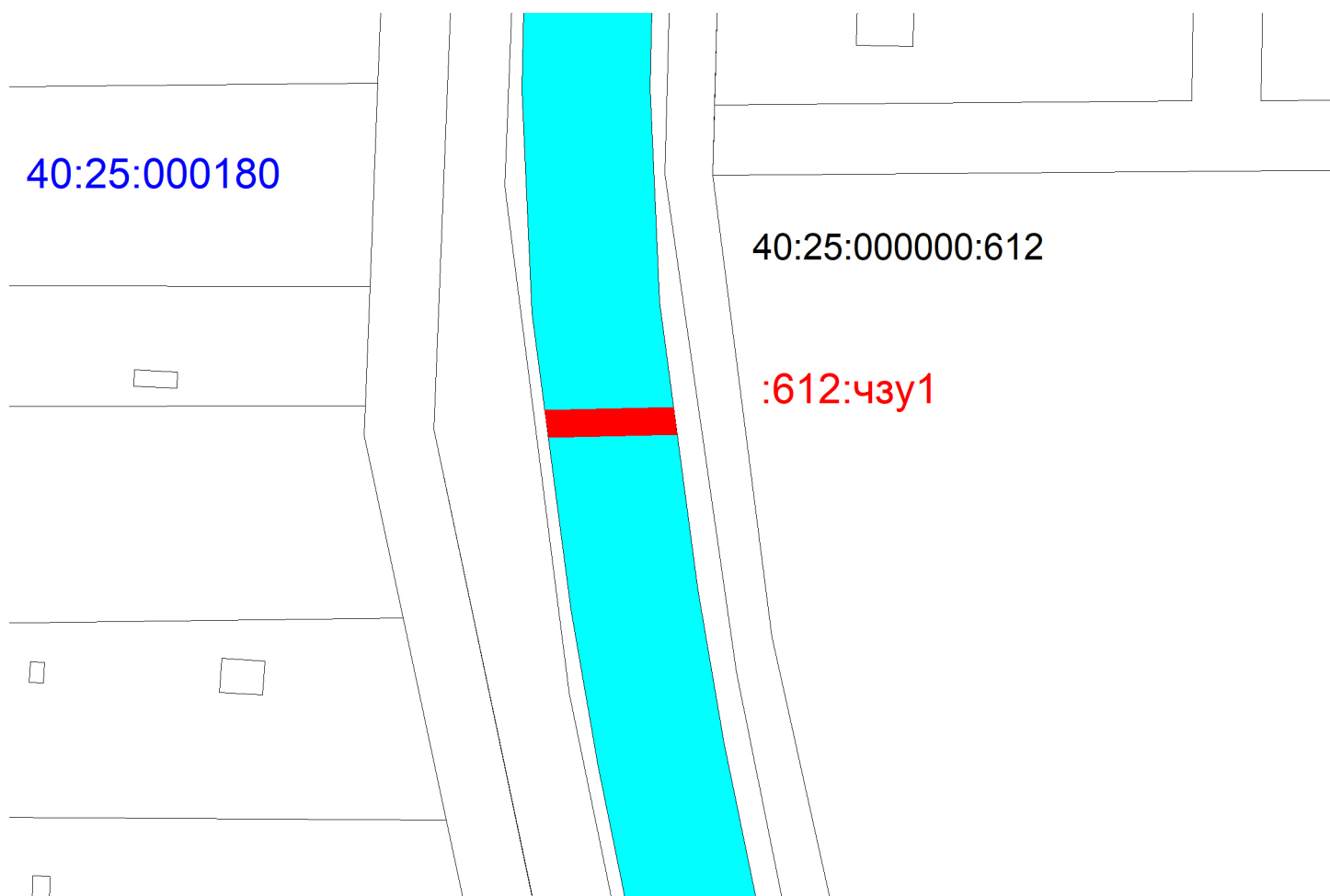




**Схема расположения земельного участка или земельных участков
на кадастровом плане территории
МСК-40**

Условный номер части земельного участка :612:чзу1		
Площадь части земельного участка: 74 кв.м. (в том числе: из ЗУ с КН 40:25:000000:612-74 кв.м.		
Обозначение характерных точек границ	Координаты, м	
	X	Y
1	2	3
Координаты см. на обороте листа		



М 1:1000

Условные обозначения:

-  - образующийся сервитут : 612/чзу1
-  - исходный земельный участок с КН 40:25:000000:612

Кадастровый квартал - **40:25:000180**

Категория земель - **земли населенных пунктов**

Публичный сервитут – **строительство объекта «газопровод высокого и низкого давления с установкой ГРПШ до границы земельного участка Заявителя по адресу: Калужская обл., г. Калуга, д. Шопино,100 кад.ном»**

**Схема расположения земельного участка или земельных участков
на кадастровом плане территории**

Условный номер части земельного участка :612:чзу1		
Площадь части земельного участка: 74 кв.м. (в том числе: из ЗУ с КН 40:25:000000:612-74 кв.м.		
Обозначение характерных точек границ	Координаты, м	
	X	Y
1	2	3
1	427617.26	1293836.24
2	427617.70	1293854.73
3	427613.72	1293855.26
4	427613.30	1293836.76
1	427617.26	1293836.24