

Утверждена
Распоряжением Заместителя Городского
Головы — начальника управления
архитектуры, градостроительства и
земельных отношений города Калуги
от _____ № _____

Схема расположения земельного участка на кадастровом плане территории

Условный номер земельного участка: 40:26:000267:3У1		
Площадь земельного участка – 40:26:000267:3У1 - 2396 кв.м		
Обозначение характерных точек границ	Координаты, м	
	X	У
1	2	3
смотрите на обороте		




Масштаб 1:2500

Условные обозначения:

 Образуемый земельный участок 3У1

 Граница кадастрового квартала

 Граница зоны ЗОУИТ

Кадастровый квартал: **40:26:000267**

Местоположение земельного участка: *г. Калуга, ул. Чижевского, д. 9*

Категория земель: *земли населенных пунктов*

Территориальная зона: *Ж-3 Зона жилой застройки смешанной этажности*

Условный номер земельного участка: ЗУ1		
Площадь земельного участка 2396 кв. м.		
Обозначение характерных точек границ	Координаты, м	
	X	Y
1	431054.64	1300981.01
2	431031.32	1300975.50
3	431007.36	1300970.22
4	431009.03	1300962.30
5	431011.90	1300949.08
6	431031.77	1300953.03
7	431038.92	1300945.94
8	431044.01	1300941.94
9	431048.99	1300941.70
10	431049.23	1300940.20
11	431062.75	1300942.76
12	431061.43	1300949.35
13	431079.15	1300953.05
14	431078.04	1300958.40
15	431085.88	1300959.90
16	431084.73	1300963.18
17	431093.02	1300964.79
18	431088.55	1300986.34



ПЛАН РАСПОЛОЖЕНИЯ ЗЕМЕЛЬНОГО УЧАСТКА


Общая площадь участка 2396 кв.м.

А. Правовой режим земель:

1. Категория земель: *земли населенных пунктов*

2. Местоположение земельного участка: *г. Калуга, ул. Чижевского, д. 9*

3. Ограничения: *нет*

4. Обременения:  - участок площадью 31 кв.м. находится в охранной зоне кабеля связи

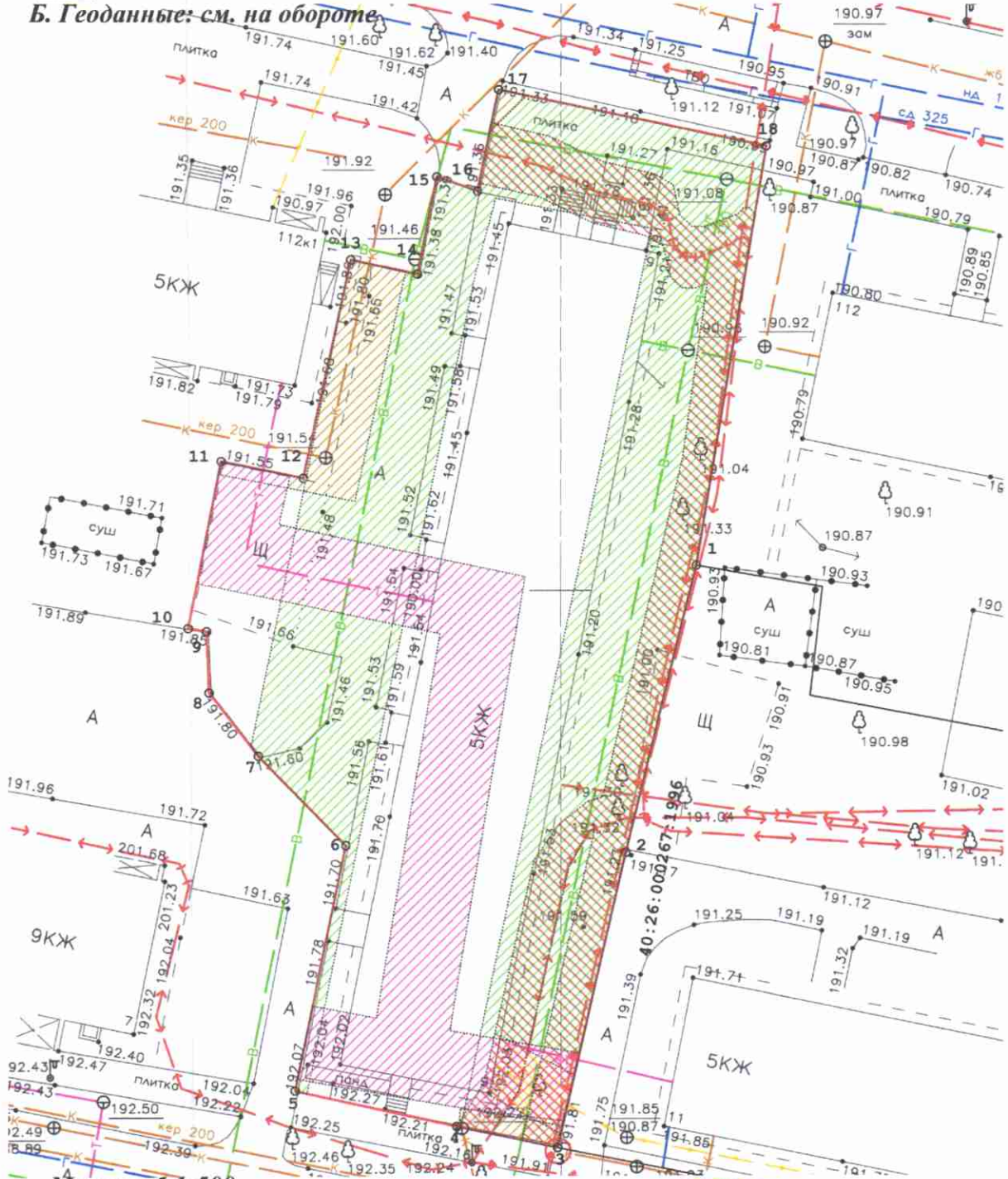
 - участок площадью 393 кв.м. находится в охранной зоне электричества

 - участок площадью 497 кв.м. находится в охранной зоне теплоснабжения

 - участок площадью 112 кв.м. находится в охранной зоне канализации

 - участок площадью 1316 кв.м. находится в охранной зоне водопровода

Б. Геоданные: см. на обороте



Масштаб 1:500

С границами согласен:

(подпись) (Ф.И.О.)

паспорт серии

№

выдан

Производитель работ:

ООО «ВИЗИР»

Ген. директор

(должность)

Семенова И.И.

(Фамилия И.О.)



NN тт	Координаты углов		NN тт	Длина линии	Дир. угол	dx	dx*Y
	X	Y					
1	6901.99	9511.08					
2	6878.71	9505.39	1 - 2	23.97	193° 44.1'	-47.2	-448654.408
3	6854.79	9499.94	2 - 3	24.53	192° 50.1'	-22.19	-210803.6686
4	6856.52	9492.03	3 - 4	8.10	282° 20.2'	4.7	44612.541
5	6859.49	9478.83	4 - 5	13.53	282° 40.8'	22.81	216212.1123
6	6879.33	9482.93	5 - 6	20.26	11° 40.6'	27.04	256418.4272
7	6886.53	9475.89	6 - 7	10.07	315° 38.6'	12.32	116742.9648
8	6891.65	9471.93	7 - 8	6.47	322° 16.8'	10.1	95666.493
9	6896.63	9471.73	8 - 9	4.98	357° 42.0'	5.23	49537.1479
10	6896.88	9470.23	9 - 10	1.52	279° 27.7'	13.75	130215.6625
11	6910.38	9472.89	10 - 11	13.76	11° 8.8'	12.13	114906.1557
12	6909.01	9479.47	11 - 12	6.72	101° 45.7'	16.32	154704.9504
13	6926.7	9483.3	12 - 13	18.10	12° 13.0'	16.54	156853.782
14	6925.55	9488.64	13 - 14	5.46	102° 9.2'	6.68	63384.1152
15	6933.38	9490.2	14 - 15	7.98	11° 16.1'	6.66	63204.732
16	6932.21	9493.47	15 - 16	3.47	109° 41.2'	7.11	67498.5717
17	6940.49	9495.14	16 - 17	8.45	11° 24.2'	3.65	34657.261
18	6935.86	9516.65	17 - 18	22.00	102° 8.9'	-38.5	-366391.025
1	6901.99	9511.08	18 - 1	34.32	189° 20.3'	-57.15	-543558.222

**Площадь
участка:**

2396