


УТВЕРЖДАЮ:

Министр природных ресурсов и экологии Калужской области



В.И. Жипа

Акт  
обследования аварийных деревьев № 3-23  
лесных насаждений ООПТ регионального значения - памятник природы «Парк усадьбы Яновских»

Место проведения: ООПТ регионального значения - памятник природы «Парк усадьбы Яновских»  
(Калужская область, городской округ «Город Калуга, г. Калуга»)

Участковое лесничество	Урочище (дача)	Квартал (кварталы)	Выдел (выделы)
-	-	-	-

Перечетная ведомость  
аварийных деревьев, назначенных в рубку

№ дерева	Координаты	Порода	Высота, м	Диаметр, см	Запас, куб.м	Структурные изъяны. Характеризующие аварийные деревья	Срок проведения мероприятия
1	2	3	4	5	6	7	8
1	54.574448, 36.263839	Лс	33	52	3,18	Дерево расположено в непосредственной близости от пешеходной дорожки (7 м.). Бурелом прошлых лет. Слом ствола под кроной прошлых лет (218). Воздействия шквалистых и ураганных ветров прошлых лет, повлекшие слом стволов деревьев (822).	В течение года
2	54.575206, 36.265756	С	26	32	0,91	Дерево расположено в непосредственной близости от пешеходной дорожки (10 м.). Старый сухой. Наличие гнили (832). Гнили ствольные (350).	В течение года
3	54.574653, 36.267206	С	28	44	1,82	Дерево расположено в непосредственной близости от пешеходной дорожки (5 м.). Старый сухой. Наличие гнили (832). Гнили ствольные (350).	В течение года
4	54.574686, 36.267501	С	28	48	2,18	Дерево расположено в непосредственной близости от пешеходной дорожки (1 м.). Бурелом прошлых лет. Слом ствола под кроной прошлых лет (218). Воздействия шквалистых и ураганных ветров прошлых лет, повлекшие слом стволов деревьев (822).	В течение года
5	54.574748, 36.267388	Лип	20	28	0,69	Дерево расположено в непосредственной близости от пешеходной дорожки (3 м.). Бурелом прошлых лет. Расщепление ствола в верхней части (221). Воздействия шквалистых и ураганных ветров прошлых лет, повлекшие слом стволов деревьев (822).	В течение года
6	54.574898, 36.266983	С	27	36	1,18	Дерево расположено в непосредственной близости от пешеходной дорожки (15 м.). Старый сухой. Наличие гнили (832). Гнили ствольные (350).	В течение года
7	54.574595, 36.268555	С	27	40	1,48	Дерево расположено в непосредственной близости от пешеходной дорожки (2 м.). Ветровал прошлых лет. Зависшие деревья (137). Опасный наклон ствола дерева (наклон ствола, угрожающий жизни и здоровью граждан, причинение ущерба имуществу (144). Воздействия сильных ветров прошлых лет, повлекшие наклон более 10°, изгиб или вывал деревьев (821).	В течение года
8	54.574700, 36.268571	С	27	36	1,18	Дерево расположено в непосредственной близости от пешеходной дорожки (2 м.). Старый сухой. Наличие гнили (832). Гнили ствольные (350).	В течение года
9	54.573950, 36.269660	Ос	26	32	0,98	Дерево расположено в непосредственной близости от пешеходной дорожки (1 м.). Бурелом прошлых лет. Слом ствола под кроной прошлых лет (218). Воздействия шквалистых и ураганных ветров прошлых лет, повлекшие слом стволов деревьев (822).	В течение года

10	54.573898, 36.269330	Ив	21	48	1,31	Дерево расположено в непосредственной близости от пешеходной дорожки (10 м.). Бурелом прошлых лет. Слом ствола под кроной прошлых лет (218). Воздействия шквалистых и ураганных ветров прошлых лет, повлекшие слом стволов деревьев (822).	В течение года
11	54.572880, 36.267438	Б	24	36	1,10	Дерево расположено в непосредственной близости от пешеходной дорожки (25 м.). Старый сухостой. Наличие гнили (832). Гнили ствольные (350).	В течение года
12	54.572380, 36.267240	Б	25	40	1,41	Дерево расположено в непосредственной близости от пешеходной дорожки (1 м.). Ветровал прошлых лет. Зависшие деревья (137). Опасный наклон ствола дерева (наклон ствола, угрожающий жизни и здоровью граждан, причинение ущерба имуществу (144). Воздействия сильных ветров прошлых лет, повлекшие наклон более 10°, изгиб или вывал деревьев (821).	В течение года
13	54.572265, 36.267008	Б	27	48	2,18	Дерево расположено в непосредственной близости от пешеходной дорожки (15 м.). Старый сухостой. Наличие плодовых тел на стволе (801). Трутовик настоящий (355).	В течение года
14	54.572218, 36.266506	С	28	52	2,56	Дерево расположено в непосредственной близости от пешеходной дорожки (3 м.). Бурелом прошлых лет. Слом ствола под кроной прошлых лет (218). Воздействия шквалистых и ураганных ветров прошлых лет, повлекшие слом стволов деревьев (822).	В течение года
15	54.572350, 36.266830	Б	23	32	0,84	Дерево расположено в непосредственной близости от пешеходной дорожки (15 м.). Старый сухостой. Наличие плодовых тел на стволе (801). Трутовик настоящий (355).	В течение года
16	54.572338, 36.266181	Б	22	28	0,62	Дерево расположено в непосредственной близости от пешеходной дорожки (2 м.). Старый сухостой. Наличие гнили (832). Гнили ствольные (350).	В течение года
17	54.572323, 36.265728	Б	22	28	0,62	Дерево расположено в непосредственной близости от пешеходной дорожки (10 м.). Старый сухостой. Наличие гнили (832). Гнили ствольные (350).	В течение года
18	54.572856, 36.265589	Ив	18	28	0,40	Дерево расположено в непосредственной близости от пешеходной дорожки (10 м.). Ветровал прошлых лет. Зависшие деревья (137). Опасный наклон ствола дерева (наклон ствола, угрожающий жизни и здоровью граждан, причинение ущерба имуществу (144). Воздействия сильных ветров прошлых лет, повлекшие наклон более 10°, изгиб или вывал деревьев (821).	В течение года
Итого					24,64		

Исполнитель работ по проведению обследования аварийных деревьев:

Главный специалист отдела содержания  
природных территорий



Чечеткин Е.А.

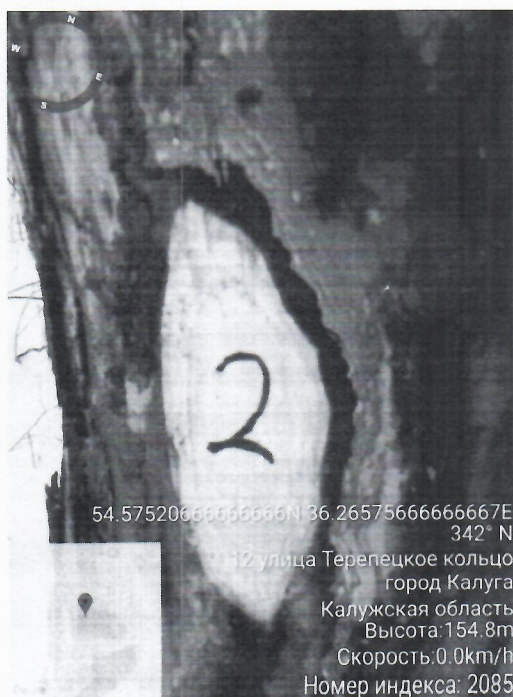
Дата составления документа: 31.01.2023 года, телефон 8(920) 884-18-14.

Заключение: С целью предотвращения негативных процессов или снижения ущерба от их воздействия, требуется уборка аварийных деревьев, которые могут повлечь причинение вреда жизни и здоровью граждан, имуществу физических и юридических лиц, а также повлечь нанесение экологического ущерба и возникновение пожара (фото прилагаются).

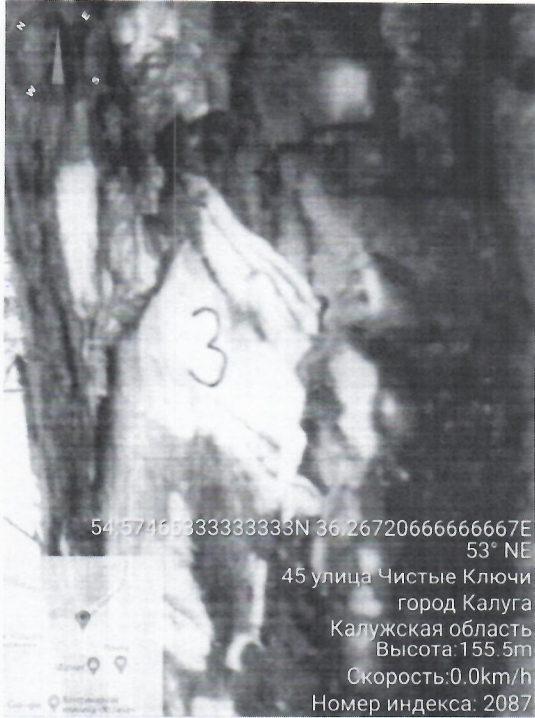
Номер дерева \_\_1\_\_



Номер дерева \_\_2\_\_



Номер дерева \_\_3\_\_



54.57465333333333N 36.26720666666667E  
53° NE  
45 улица Чистые Ключи  
город Калуга  
Калужская область  
Высота: 155.5m  
Скорость: 0.0km/h  
Номер индекса: 2087



54.574648333333336N 36.26720666666667E  
53° NE  
45 улица Чистые Ключи  
город Калуга  
Калужская область  
Высота: 155.0m  
Скорость: 0.0km/h  
Номер индекса: 2088

Номер дерева \_\_4\_\_




54.57465333333333N 36.2672586E  
106° E  
45 улица Чистые Ключи  
город Калуга  
Калужская область  
Номер индекса: 2089




54.57465333333333N 36.267501256666667E  
106° E  
45 улица Чистые Ключи  
город Калуга  
Калужская область  
Высота: 156.2m  
Скорость: 0.0km/h  
Номер индекса: 2090

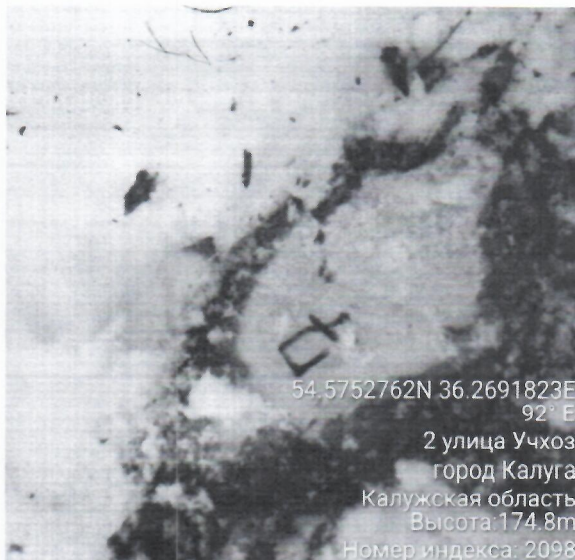
Номер дерева \_\_5\_\_




Номер дерева \_\_6\_\_



Номер дерева \_\_7\_\_




Номер дерева \_\_8\_\_



Номер дерева \_\_9\_\_



Номер дерева \_\_10\_\_



Номер дерева \_\_11\_\_



Номер дерева \_\_12\_\_






Номер дерева \_\_13\_\_

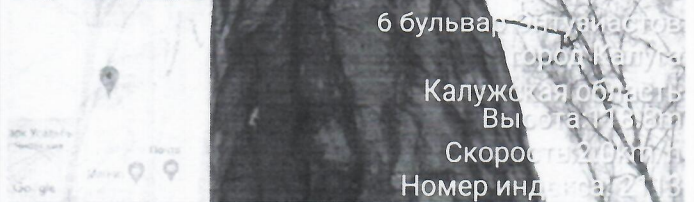


54.572265N 36.267008333333334E  
74° E  
3А улица Чистые Ключи  
город Калуга  
Калужская область  
Высота: 118.3m  
Скорость: 36.5km/h  
Номер индекса: 2110



54.5722399999999994N 36.267001666666667E  
67° NE  
3А улица Чистые Ключи  
город Калуга  
Калужская область  
Высота: 118.4m  
Скорость: 8.3km/h  
Номер индекса: 2111

Номер дерева \_\_14\_\_



Номер дерева \_\_15\_\_



Номер дерева \_\_16\_\_



Номер дерева \_\_17\_\_

